




ΚΥΠΡΙΑΚΗ ΔΗΜΟΚΡΑΤΙΑ
REPUBLIC OF CYPRUS

ΑΠΟΓΡΑΦΗ ΠΛΗΘΥΣΜΟΥ
CENSUS OF POPULATION
2001

ΤΟΜΟΣ ΙΙ - VOLUME II
ΣΤΟΙΧΕΙΑ ΚΑΤΑ ΕΠΑΡΧΙΑ, ΔΗΜΟ/ΚΟΙΝΟΤΗΤΑ
DATA BY DISTRICT, MUNICIPALITY/COMMUNITY



ΣΤΑΤΙΣΤΙΚΗ ΥΠΗΡΕΣΙΑ
STATISTICAL SERVICE

Πληθυσμιακές Στατιστικές • Σειρά Ι • Αρ. Έκθεσης 17
Population Statistics • Series I • Report No. 17

Διατίθεται από το Τυπογραφείο της Κυπριακής Δημοκρατίας
Obtainable from the Printing Office of the Republic of Cyprus

Τιμή: ΛΚ 10,00
Price: C£ 10,00

ISBN: 9963-34-414-3

© *Copyright: 2004 Κυπριακή Δημοκρατία/Republic of Cyprus*
Αναδημοσίευση επιτρέπεται με την προϋπόθεση ότι θ' αναφέρεται η πηγή.
Quotations are permitted on the condition that the source is stated.

Αντίτυπα: 350
Copies issued: 350

ΠΡΟΛΟΓΟΣ

Η Απογραφή Πληθυσμού 2001 είχε σκοπό την καταγραφή όλου του πληθυσμού, των νοικοκυριών και των κατοικιών και τη συλλογή πληροφοριών για τα δημογραφικά και κοινωνικά χαρακτηριστικά του πληθυσμού και νοικοκυριών, για το μέγεθος και τις ανέσεις των κατοικιών και τη γεωγραφική τους κατανομή.

Η Απογραφή διεξήχθη από τη Στατιστική Υπηρεσία και κάλυψε τις ελεύθερες περιοχές της Κύπρου. Απογραφείς της Υπηρεσίας επισκέφθηκαν όλες τις κατοικίες και με τη βοήθεια των μελών των νοικοκυριών συμπλήρωσαν το Ερωτηματολόγιο.

Τα αποτελέσματα της Απογραφής θα παρουσιαστούν στους εξής τόμους:

- Τόμος I: Γενικά Δημογραφικά Χαρακτηριστικά
- Τόμος II: Στοιχεία κατά Επαρχία, Δήμο /Κοινότητα
- Τόμος III: Νοικοκυριά και Οικιστικές Μονάδες
- Τόμος IV: Μετανάστευση

Η έκθεση αυτή (Τόμος II) περιέχει λεπτομερή στοιχεία για τις κατοικίες, νοικοκυριά, ιδρύματα και πληθυσμό που έχουν καταγραφεί κατά επαρχία, δήμο/κοινότητα και εννομή των δήμων.

Εκφράζω τις ειλικρινείς μου ευχαριστίες προς το προσωπικό της Απογραφής και ιδιαίτερα στις κες Ι. Τσιάππα και Δ. Κυριακίδου, Ανώτερες Λειτουργούς Στατιστικής που είχαν την ευθύνη της οργάνωσης της Απογραφής καθώς επίσης και στους Υπεύθυνους Λειτουργούς Απογραφής στα Επαρχιακά Γραφεία, Κ. Χαπέρη, Κ. Χατζησάββα, Κ. Μιχαήλ, Κ. Σαρρή, Κ. Ονησιφόρου, Γ. Σάββα, Τ. Βατυλιώτη και Δ. Κώστα για την εργατικότητα και αφοσίωση τους. Ευχαριστώ ακόμα όλους τους περιφερειακούς επιθεωρητές και απογραφείς για τη συμβολή τους στην επιτυχία της Απογραφής. Θέλω επίσης να ευχαριστήσω την κα. Μ. Χριστοδουλίδου για τη γενική εποπτεία του οπτικού συστήματος επεξεργασίας των στοιχείων και για την πινακοποίηση των αποτελεσμάτων. Απευθύνω επίσης ευχαριστίες στους κους Κ. Διαμαντίδη και Ι. Καρασιαλή για τη προσφορά τους στην ετοιμασία των προδιαγραφών και στην ομαλή λειτουργία του οπτικού συστήματος, και στην κ. Ε. Τουμπακή για τη δακτυλογράφηση της έκδοσης.

Π. Φιλίππιδης
Διευθυντής
Στατιστικής Υπηρεσίας

Φεβρουάριος, 2004

PREFACE

The objective of Census of Population 2001 was to enumerate the population, the households and the dwellings and to collect information on the demographic and social characteristics of the population and households, on the size of dwellings and the geographic distribution of the population, households and dwellings.

The Census was carried out by the Statistical Service and covered the Government controlled area of Cyprus. Enumerators of the Statistical Service visited every housing unit and with the assistance of the household members, completed the Census Questionnaire.

The results of the Census will be presented in the following volumes:

- Volume I: General Demographic Characteristics
- Volume II: Data by District, Municipality /Community
- Volume III: Households and Housing Units
- Volume IV: Migration

This publication (Volume II) provides a detailed analysis of the housing units, households, institutions and population enumerated in the Census, by district, municipality/community and quarter.

I wish to express my sincere thanks to the census staff and in particular to Mrs I. Chappa and Mrs D. Kyriakidou, Senior Statistics Officers, who had the responsibility of organizing the Census, and Messrs, C. Haperis, C. Hatzisavvas, K. Michael, K. Sarri, K. Onisiforou, G. Savva, T. Vatyliotis and D. Costa for their hard work, devotion and efficiency in carrying out their duties as district census officers. Thanks are also expressed to all regional supervisors and enumerators for their contribution to the success of the Census. Thanks are also due to Mrs M. Christodoulidou, for the general supervision of the optical data capture system, the processing of the data and tabulation of results. I express also my thanks to Messrs C. Diamantides and J. Karashialis for their valuable contribution in the preparation of the specifications and the smooth operation of the optical system and to Mrs E. Toumbaki for the typing of this publication.

P. Philippides
Director
Statistical Service

February, 2004

ΣΥΝΟΠΤΙΚΑ ΑΠΟΤΕΛΕΣΜΑΤΑ

Η έκθεση αυτή παρουσιάζει τα γενικά δημογραφικά χαρακτηριστικά του πληθυσμού, τα νοικοκυριά και τις κατοικίες κατά επαρχία, δήμο/κοινότητα και ενορία των δήμων όπως προκύπτουν από την Απογραφή Πληθυσμού του 2001. Η Απογραφή κάλυψε όλες τις περιοχές που ελέγχει το Κράτος και η ημερομηνία αναφοράς των στοιχείων ήταν η 1^η Οκτωβρίου 2001.

Τα κύρια αποτελέσματα που παρουσιάζονται στην έκθεση είναι:

- Ο πληθυσμός που καταγράφηκε ανήλθε σε 689.565, από τους οποίους 338.497 ήταν άντρες και 351.068 γυναίκες.
- Από τον πληθυσμό που καταγράφηκε οι 474.450 (ή 68,8%) ζούσαν στις αστικές περιοχές και 215.115 (ή 31,2%) στις αγροτικές.
- Οι ξένοι υπήκοοι που δήλωσαν τόπο συνήθους διαμονής την Κύπρο ανήλθαν σε 64.810 από τους οποίους 32.214 άτομα με υπηκοότητα χώρας Ευρωπαϊκής Ένωσης.
- Η πλειοψηφία των εργαζόμενων, 54,7%, εργάζονται σε διαφορετικό δήμο/κοινότητα από αυτό όπου διαμένουν.
- Καταγράφηκαν 223.790 νοικοκυριά, 155.952 στις αστικές και 67.838 στις αγροτικές περιοχές με μέσο αριθμό ατόμων 3,06 (3,02 στις αστικές και 3,15 στις αγροτικές περιοχές).
- Τα νοικοκυριά που έμεναν σε κανονικές κατοικίες ήταν 222.716 από τα οποία 68,4% σε ιδιόκτητη κατοικία, 13,9% σε ενοικιασμένα και 17,5% με κάποιο άλλο τρόπο ενοίκησης.
- Το σύνολο των κατοικιών που καταγράφηκαν ήταν 293.985, 189.258 στις αστικές και 104.727 στις αγροτικές περιοχές. Οι κατοικημένες κανονικές κατοικίες ήταν 222.393.

EXECUTIVE SUMMARY

This report presents the general demographic characteristics of the population, households and housing units by district, municipality/community and quarters of municipalities resulting from the Census of Population carried out in 2001. The Census extended to the Government controlled area of Cyprus and the reference date was 1st October 2001.

The main results presented in the report are:

- The total population enumerated was 689.565. Of these 338.497 were males and 351.068 females.
- Of the population 474.450 (or 68,8%) resided in urban areas and 215.115 (or 31,2%) in rural areas.
- Foreign residents who stated Cyprus as place of usual residence reached 64.810 of which 32.214 were European Union citizens.
- The majority of persons employed, 54,7%, have their place of work in a different municipality/community from the one where they reside.
- A total of 223.790 households were enumerated, 155.952 in urban and 67.838 in rural areas, with an average household size of 3,06 (3,02 in urban and 3,15 in rural areas).
- Households living in conventional dwellings numbered 222.716 of which 68,4% in owner occupied dwellings, 13,9% in rented and 17,5% in other type of tenure.
- The stock of housing units enumerated was 293.985 of which 189.258 in urban and 104.727 in rural areas. The occupied conventional dwellings numbered 222.393.

<u>ΠΕΡΙΕΧΟΜΕΝΑ</u>	Σελίδα Page	<u>CONTENTS</u>
Πρόλογος	3	Preface
Συνοπτικά Αποτελέσματα	5	Executive Summary
Περιεχόμενα	7	Contents
1. ΕΙΣΑΓΩΓΗ		1. INTRODUCTION
1.1 Σκοπός της Απογραφής	9	1.1 Scope of the Census
1.2 Ημερομηνία αναφοράς	9	1.2 Reference date
1.3 Κάλυψη	9	1.3 Coverage
1.4 Μονάδες καταγραφής	10	1.4 Units of enumeration
2. ΚΥΡΙΑ ΑΠΟΤΕΛΕΣΜΑΤΑ		3 MAIN RESULTS
2.1 Πληθυσμός	11	2.1 Population
2.2 Ηλικία και φύλο	11	2.2 Age and Sex
2.3 Ξένοι υπήκοοι	12	2.3 Foreign citizens
2.4 Μορφωτικό επίπεδο	13	2.4 Educational level
2.5 Οικονομικά ενεργός πληθυσμός	13	2.5 Economically active population
2.6 Εργαζόμενοι και άνεργοι	14	2.6 Employed and unemployed
2.7 Τόπος εργασίας	14	2.7 Place of work
2.8 Νοικοκυριά	15	2.8 Households
2.9 Ενοίκηση	16	2.9 Tenure
2.10 Κατοικίες	17	2.10 Living quarters
3. ΠΙΝΑΚΕΣ		3. TABLES
Ο κάθε πίνακας παρουσιάζεται κατά αστική/ αγροτική περιοχή και επαρχία και ακολουθεί ο ίδιος πίνακας κατά δήμο/κοινότητα.		Each table refers first to urban/rural area by district and then at a detailed by municipality/ community level.
1. Κατοικίες, νοικοκυριά και πληθυσμός	19	1. Living quarters, households and population
2. Νοικοκυριά, ιδρύματα και πληθυσμός κατά φύλο	48	2. Households, institutions and population by sex
3. Πληθυσμός κατά φύλο και ηλικία	76	3. Population by sex and age
4. Πληθυσμός κατά φύλο, υπηκοότητα και επίπεδο μόρφωσης	128	4. Population by sex, citizenship and educational level
5. Οικονομικά ενεργός πληθυσμός κατά φύλο, ηλικία και επίπεδο μόρφωσης	175	5. Economically active population by sex, age and educational level
6. Οικονομικά ενεργός πληθυσμός, άνεργοι και εργαζόμενοι κατά φύλο και οικονομική δραστηριότητα	221	6. Economically active population, employed and unemployed by sex and economic activity
7. Εργαζόμενοι κατά φύλο, τόπο συνήθους διαμονής και τόπο εργασίας	278	7. Employed by sex, place of usual residence and place of work
8. Κατοικίες κατά τύπο κτιρίου και χρήση για κανονικές κατοικίες	298	8. Living quarters by type of building and occupancy status for conventional dwellings
9. Κανονικές κατοικίες (κατοικημένες και μη) κατά έτος κατασκευής	321	9. Conventional dwellings (occupied and unoccupied) by year of construction
10. Νοικοκυριά κατά τύπο κατοικίας και καθεστώς ενοίκησης (για νοικοκυριά σε κανονικές κατοικίες μόνο)	342	10. Households by type of living quarters, tenure status (for households in conventional dwellings only)
11. Νοικοκυριά κατά μέγεθος και μέσο αριθμό προσώπων ανά νοικοκυριό	358	11. Households by size and average household size
ΠΑΡΑΡΤΗΜΑ		APPENDIX
Ορισμοί	379	Definitions

1. ΕΙΣΑΓΩΓΗ

1.1 Σκοπός της Απογραφής

Η Απογραφή Πληθυσμού 2001, διεξήχθη από τη Στατιστική Υπηρεσία και είχε σκοπό την καταγραφή όλου του πληθυσμού, των νοικοκυριών και των κατοικιών και τη συλλογή πληροφοριών για τα δημογραφικά και κοινωνικά χαρακτηριστικά του πληθυσμού και νοικοκυριών, για το μέγεθος και τις ανέσεις των κατοικιών και για τη γεωγραφική τους κατανομή. Η Απογραφή κάλυψε την ελεγχόμενη από το κράτος περιοχή της Κύπρου. Οι πληροφορίες αυτές είναι απαραίτητες για τη διαμόρφωση της κυβερνητικής πολιτικής, τον προγραμματισμό και τη διοίκηση. Συγκεκριμένα η Απογραφή είναι η κύρια πηγή στατιστικών πληροφοριών που χρησιμεύουν για το καθορισμό πολιτικής σε τομείς όπως η παιδεία, εργασία, στέγαση, αγροτική ανάπτυξη, κλπ.

1.2 Ημερομηνία Αναφοράς

Η ημερομηνία αναφοράς των στοιχείων της Απογραφής ήταν η 1^η Οκτωβρίου 2001.

1.3 Κάλυψη

Κατά γενικό κανόνα η Απογραφή κάλυψε όλα τα άτομα κάθε ηλικίας και φύλου που είχαν ως συνήθη διαμονή τους την Κύπρο την 1^η Οκτωβρίου, 2001. Σύμφωνα με τον πιο πάνω κανόνα η Απογραφή κάλυψε:

- Όλα τα άτομα μέλη κάθε νοικοκυριού συμπεριλαμβανομένων και εκείνων που πιθανόν να απουσίαζαν προσωρινά στο εξωτερικό κατά την ημερομηνία αναφοράς.
- Ξένους υπηκόους που έμεναν ή είχαν πρόθεση να μείνουν στην Κύπρο πάνω από ένα χρόνο.
- Όλα τα άτομα που διέμεναν σε ιδρύματα ή με πρόθεση να μείνουν εκεί τουλάχιστον ένα χρόνο.

Η Απογραφή κατέγραψε επίσης τους χώρους διαμονής:

- Όλες τις κανονικές κατοικίες (π.χ. σπίτια και διαμερίσματα) είτε κατοικούνταν είτε ήταν κενές.
- Όλες τις μη κανονικές κατοικίες (π.χ. παράγκες και άλλες πρόχειρες κατοικίες) με την προϋπόθεση ότι χρησιμοποιούνταν ως συνήθης διαμονή κατά την ημέρα της Απογραφής.
- Τουριστικά διαμερίσματα που δεν ήταν αναγνωρισμένα από τον Κυπριακό Οργανισμό

1. INTRODUCTION

1.1 Scope of the Census

The Census of Population 2001 was carried out by the Statistical Service. The scope of the Census of Population was to enumerate the population, the households and the dwellings and to collect information on the demographic and social characteristics of the population and households, on the size and amenities of dwellings and the geographic distribution of the population, households and dwellings. The Census covered the Government controlled area of Cyprus. This information is essential to governmental policy-making, planning and administration. The Census is in fact one of the main sources that provide statistical data which is used in policy development in such fields such as education, employment and manpower, housing, rural development etc.

1.2 Reference Date

The reference date of the Census was the 1st October 2001.

1.3 Coverage

As a general rule, the Census covered every person of any age and sex whose usual residence was in Cyprus on the 1st October 2001. According to the above rule the Census covered:

- Every person member of a household including those that happened to be temporarily absent abroad during the reference date.
- Foreign citizens staying or with the intention to stay in Cyprus for one year or more.
- Persons residing in institutions or with the intention to reside there for at least one year.

Finally the Census also enumerated living quarters:

- All conventional dwellings (e.g. houses and apartments) both occupied and vacant.
- The non-conventional dwellings (e.g. barracks and other improvised housing units), which were used as the usual place of residence at the time of the Census.
- Tourist apartments not recognized by the Cyprus Tourism Organization.

Τουρισμού.

- Δωμάτια σε ξενοδοχεία, οικοτροφεία και τουριστικά διαμερίσματα τα οποία ενοικιάζονταν και χρησιμοποιούνταν ως συνήθης διαμονή κατά την ημέρα της Απογραφής.
- Rooms in hotels, boarding houses and hotel apartments, which were rented and used for usual residence, at the time of the Census.

Η Απογραφή δεν κάλυψε:

- Οικιστικές μονάδες που αρχικά είχαν κτιστεί για σκοπούς κατοίκησης αλλά κατά τη διάρκεια της Απογραφής χρησιμοποιούνταν εξολοκλήρου για μη οικιστικούς σκοπούς
- Οικιστικές μονάδες που βρίσκονταν υπό κατασκευή και δεν είχαν συμπληρωθεί μέχρι την 1^η Οκτωβρίου 2001.
- Πρόχειρες οικιστικές μονάδες που δε χρησιμοποιούνταν για σκοπούς κατοίκησης κατά τη διάρκεια της Απογραφής.
- Άλλες οικιστικές μονάδες που δε σχεδιάστηκαν για κατοίκηση και οι οποίες κατά τη διάρκεια της Απογραφής δε χρησιμοποιούνταν ως συνήθης τόπος διαμονής.

1.4 Μονάδες Καταγραφής

Τέσσερις ήταν οι μονάδες καταγραφής που χρησιμοποιήθηκαν στην Απογραφή: Κατοικίες, Νοικοκυριά, Πρόσωπα σε νοικοκυριά και Πρόσωπα σε Ιδρύματα.

The Census excluded:

- Housing units which were originally built for residential purposes but were used wholly for non-residential purposes at the time of the Census.
- Housing units under construction, which were not completed by the 1st October 2001.
- Improvised housing units which were not used as living quarters at the time of the Census
- Other housing units not designed for habitation and which were not used as living quarters at the time of the Census.

1.4 Units of Enumeration

Four units of enumeration were used in the Census: Living Quarters; Households; Persons; Institutional Population.

2. ΚΥΡΙΑ ΑΠΟΤΕΛΕΣΜΑΤΑ

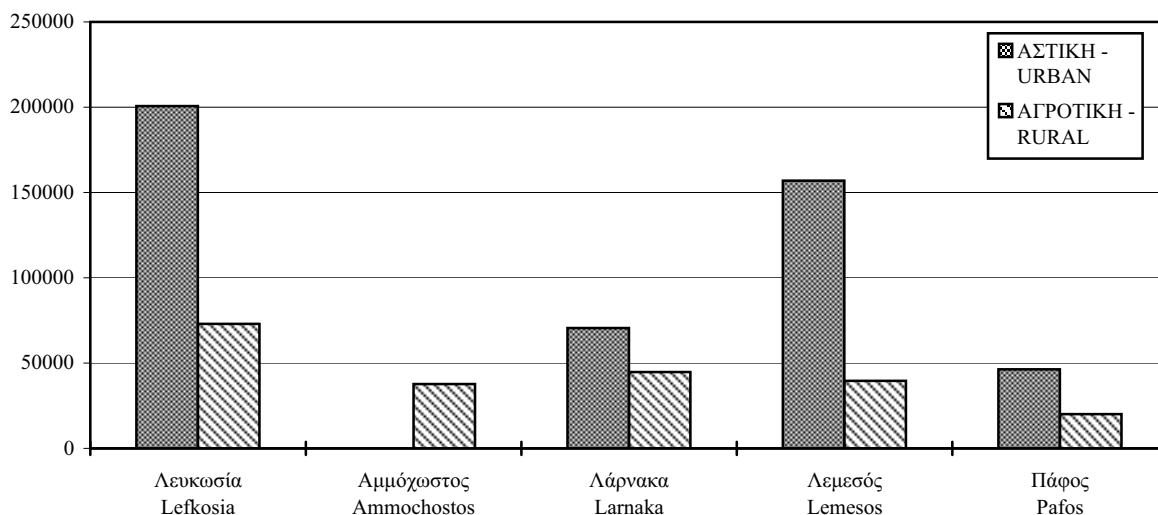
Η έκθεση αυτή παρουσιάζει τα αποτελέσματα της Απογραφής Πληθυσμού 2001 που αναφέρονται στον πληθυσμό, κατοικίες και νοικοκυριά αναλυτικά κατά επαρχία και δήμο/κοινότητα.

Τα κυρία αποτελέσματα της Απογραφής είναι τα ακόλουθα:

2.1 Πληθυσμός

Ο πληθυσμός που έχει καταγραφεί ανέρχεται σε 689.565. Από αυτούς 685.280 ζούσαν σε νοικοκυριά και 4.285 σε 209 ιδρύματα. Στην επαρχία Λευκωσίας καταγράφηκαν 273.642 πρόσωπα, στη Λεμεσό 196.553, στη Λάρνακα 115.268, στην Πάφο 66.364 και στην ελεύθερη περιοχή Αμμοχώστου 37.738.

ΔΙΑΓΡΑΜΜΑ 1. ΠΛΗΘΥΣΜΟΣ ΚΑΤΑ ΕΠΑΡΧΙΑ ΚΑΙ ΑΣΤΙΚΗ/ΑΓΡΟΤΙΚΗ ΠΕΡΙΟΧΗ, 1.10.2001
FIGURE 1. POPULATION BY DISTRICT AND URBAN/RURAL AREA, 1.10.2001



Η πλειοψηφία των ιδρυμάτων και του πληθυσμού των ιδρυμάτων καταγράφηκαν στις αστικές περιοχές, 151 ιδρύματα και 3.373 πρόσωπα. Κατά επαρχία την πρώτη θέση σε αριθμό ιδρυμάτων έχει η Λευκωσία με 90 ιδρύματα και 2.179 πληθυσμό και ακολουθεί η Λεμεσός με 70 ιδρύματα και 1.285 πληθυσμό.

2.2 Ηλικία και φύλο

Λόγω της σχετικής μακροβιότητας των γυναικών έναντι των αντρών η διάμεση ηλικία των γυναικών είναι πιο μεγάλη από αυτή των αντρών: Η διάμεση ηλικία των γυναικών υπολογίστηκε σε 35 χρόνια σε σύγκριση με 33 χρόνια των αντρών.

2. MAIN RESULTS

The report presents the results of the Census of Population 2001 relating to the enumerated population, housing units and households at a detailed level by district and municipality/ community.

The main results are the following:

2.1 Population

The total enumerated population was 689.565, of which 685.280 lived in households and 4.285 in 209 institutions. Of the enumerated population 273.642 resided in Lefkosia district, 196.553 in Lemesos, 115.268 in Larnaka, 66.364 in Pafos and 37.738 in Ammochostos.

The majority of institutions and institutional population were found in the urban areas, 151 institutions and 3.373 institutional population. Among districts Lefkosia had the largest share with 90 institutions and 2.179 institutional population followed by Lemesos with 70 institutions and 1.285 population.

2.2 Age and sex

As a result of the higher female life expectancy the median age of women is higher than the corresponding median age of men. The median age of women was calculated at 35 years compared to 33 for men.

Συγκρίνοντας τις ηλικίες κατά επαρχία η ελεύθερη περιοχή Αμμοχώστου παρουσιάζεται ως η «νεαρότερη» με διάμεση ηλικία 30 χρόνια για τους άντρες και 31 για τις γυναίκες και «γηραιότερη» η επαρχία Πάφου με διάμεση ηλικία 34 χρόνια για τους άντρες και 35 για τις γυναίκες.

Η σύγκριση της διάρκειας ηλικίας μεταξύ αστικών και αγροτικών περιοχών της κάθε επαρχίας παρουσιάζει την εξής εικόνα: στις επαρχίες Λευκωσίας και Λάρνακας η διάμεση ηλικία αντρών και γυναικών είναι μεγαλύτερη στις αστικές περιοχές, ενώ αντίθετα στις επαρχίες Λεμεσού και Πάφου είναι μεγαλύτερη στις αγροτικές περιοχές. Ιδιαίτερα έντονη διαφορά παρουσιάζεται στην επαρχία Πάφου όπου η διάμεση ηλικία των αντρών στις αγροτικές περιοχές είναι κατά 10 χρόνια μεγαλύτερη από ότι στις αστικές περιοχές φτάνοντας τα 41 χρόνια και αντίστοιχα για τις γυναίκες κατά 14 χρόνια φτάνοντας τη διάμεση ηλικία των 46 χρόνων.

2.3 Ξένοι υπήκοοι

Από τους 64.810 ξένους υπηκόους που έχουν καταγραφεί οι 32.214 ήταν από χώρες της Ευρωπαϊκής Ένωσης και 32.596 υπήκοοι άλλων χωρών. Ποσοστό 35,1% διέμεναν στην επαρχία Λευκωσίας, 29,8% στη Λεμεσό, 18,2% στην Πάφο, 13,3% στη Λάρνακα και 3,6% στην περιοχή Αμμοχώστου. Αν πάρουμε όμως τους ξένους σαν ποσοστό του πληθυσμού κάθε επαρχίας ξεχωριστά, τότε η αναλογία των ξένων στην επαρχία της Πάφου ανέρχεται σε 17,7%, 9,8% στη Λεμεσό, 8,3% στη Λευκωσία, 7,5% στη Λάρνακα και 6,1% στην περιοχή Αμμοχώστου.

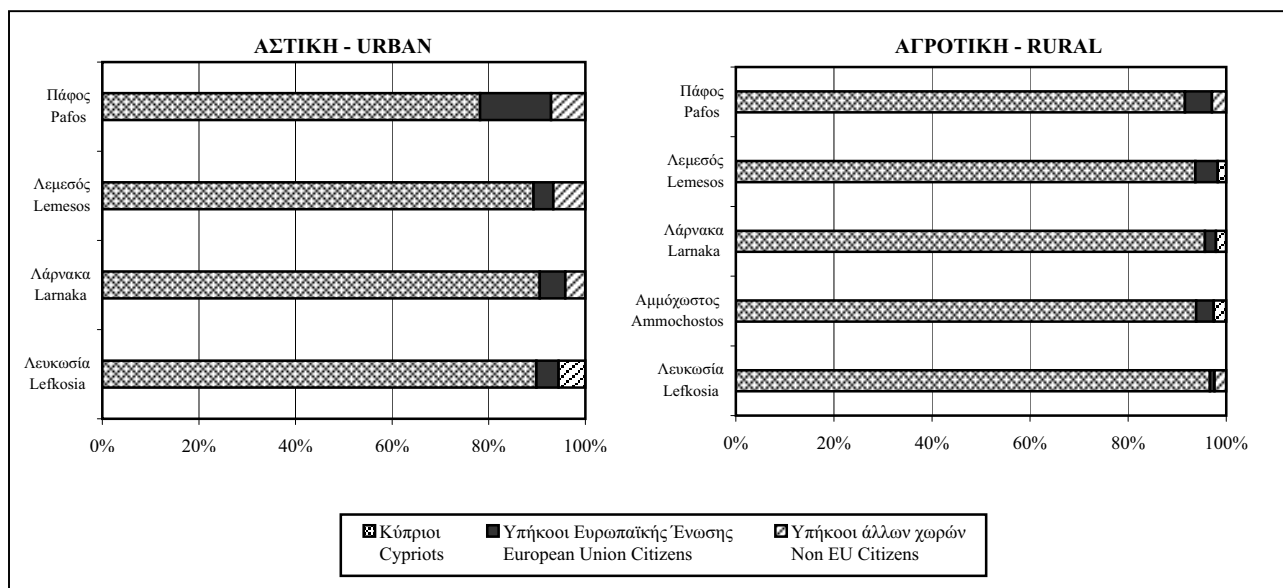
Comparing the age structure by district, Ammochostos appears to be the “youngest” district with a median age of 30 years for men and 31 for women, while Pafos district is the “oldest” with a median age of 34 years for men and 35 years for women.

Further comparison between urban and rural areas of each district points to the following: the median age of both men and women is higher in the urban areas for the districts of Lefkosia and Larnaka while on the contrary in the districts of Lemesos and Pafos the median age is higher in rural than in urban areas. The difference is more pronounced in Pafos district where the median age of men in rural areas is by 10 years higher than in urban areas reaching 41 years and respectively by 14 years higher for women, reaching a median age of 46 years.

2.3 Foreign citizens

Of the 64.810 enumerated foreign residents 32.214 were citizens of countries of the European Union and 32.596 citizens of other countries. Their distribution by district was the following: 35,1% resided in Lefkosia district, 29,8% in Lemesos, 18,2% in Pafos, 13,3% in Larnaka and 3,6% in Ammochostos. As a share to the population of each district the picture is different. Pafos has the largest proportion of foreigners with 17,7%, Lemesos 9,8%, Lefkosia 8,3%, Larnaka 7,5% and Ammochostos 6,1%.

ΔΙΑΓΡΑΜΜΑ 2. ΚΥΠΡΙΟΙ ΚΑΙ ΞΕΝΟΙ ΚΑΤΑ ΕΠΑΡΧΙΑ ΚΑΙ ΑΣΤΙΚΗ/ΑΓΡΟΤΙΚΗ ΠΕΡΙΟΧΗ, 1.10.2001
 FIGURE 2. CYPRIOTS AND FOREIGNERS BY DISTRICT AND URBAN/RURAL AREA 1.10.2001



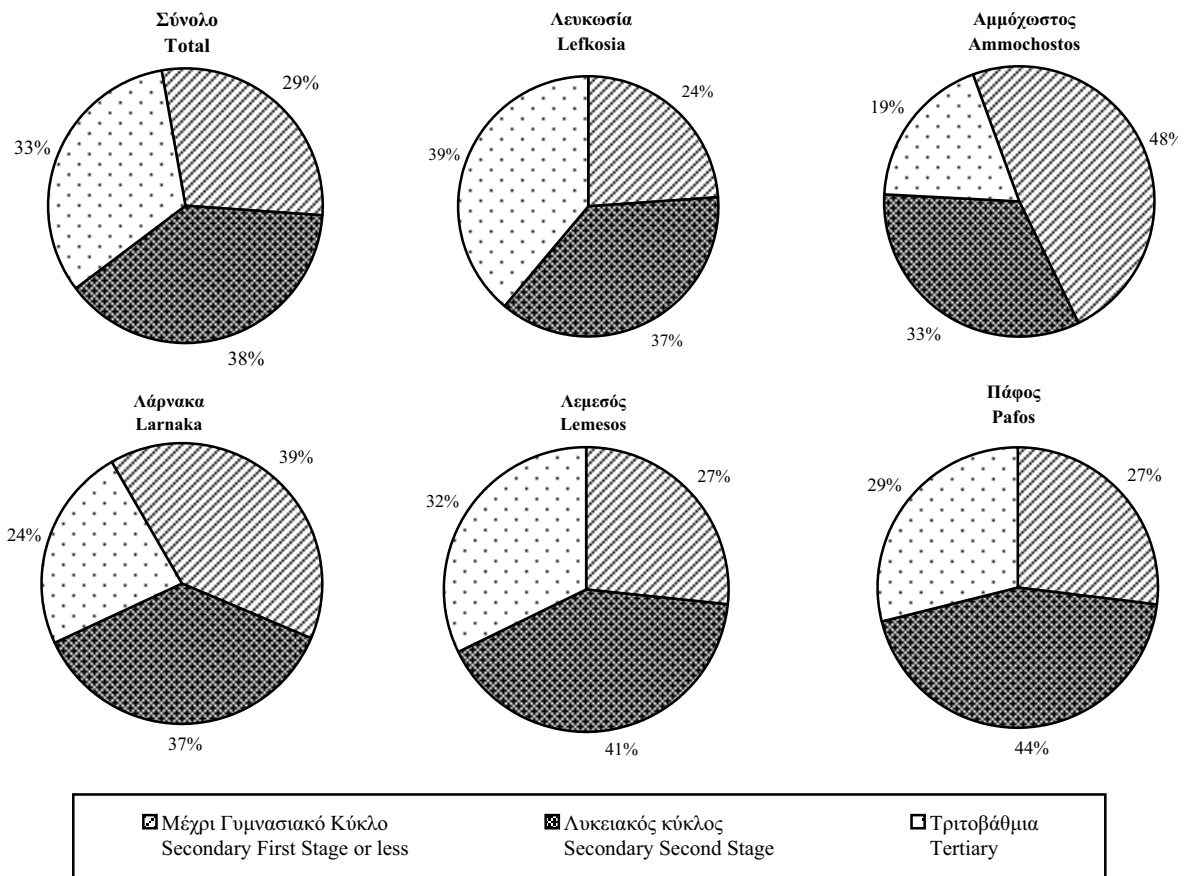
2.4 Μορφωτικό επίπεδο

Από το σύνολο των 542.087 ατόμων ηλικίας 15 χρονών και πάνω ποσοστό 42,1% είχαν μόρφωση κατώτερη ή μέχρι και γυμνασιακού κύκλου, (περιλαμβάνονται και όσοι δεν πήγαν καθόλου σχολείο), 35,3% είχαν συμπληρώσει τη δευτεροβάθμια εκπαίδευση και 22,3% είχαν συμπληρώσει τριτοβάθμια εκπαίδευση. Τα αντίστοιχα ποσοστά για τον οικονομικά ενεργό πληθυσμό ήταν 28,8%, 38,5% και 32,5%.

2.4 Educational level

Out of a total of 542.087 persons aged 15 and over 42,1% had attained an educational level of the first stage of secondary education or less (including those that have never attended school), 35,3% had completed upper secondary education and 22,3% had completed tertiary education. The corresponding percentages for the economically active population were 28,8%, 38,5% and 32,5%.

ΔΙΑΓΡΑΜΜΑ 3. ΠΛΗΘΥΣΜΟΣ ΚΑΤΑ ΕΠΙΠΕΔΟ ΜΟΡΦΩΣΗΣ ΚΑΙ ΕΠΑΡΧΙΑ, 1.10.2001
FIGURE 3. POPULATION BY EDUCATIONAL LEVEL AND DISTRICT, 1.10.2001



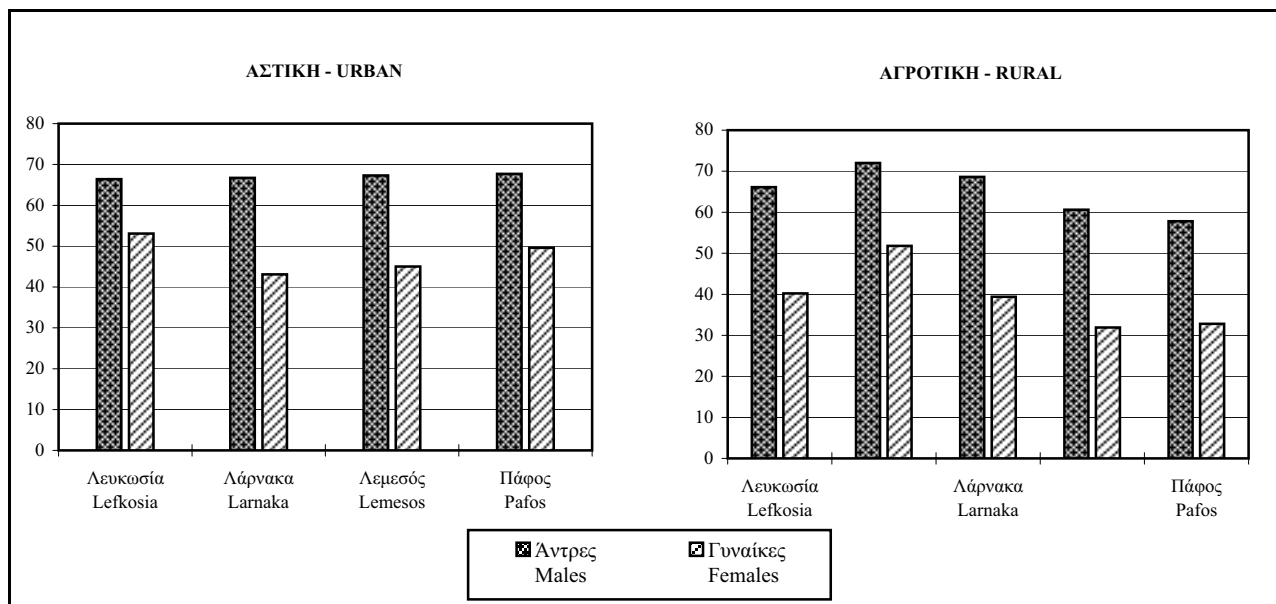
2.5 Οικονομικά ενεργός πληθυσμός

Το σύνολο του οικονομικά ενεργού πληθυσμού ήταν 303.198, 174.932 άντρες και 128.266 γυναίκες. Το ποσοστό συμμετοχής στο εργατικό δυναμικό για τους άντρες ηλικίας 15 χρονών και πάνω ήταν 66,5% και για τις γυναίκες 45,9%. Ο οικονομικά ενεργός πληθυσμός κατά επαρχία σαν ποσοστό του πληθυσμού 15 χρόνων και πάνω ήταν στη Λευκωσία 57,8%, στην Αμμόχωστο 61,9%, στη Λάρνακα 54,3%, στη Λεμεσό 53,8% και τέλος στην Πάφο 54,3%.

2.5 Economically active population

The economically active population numbered 303.198 of which 174.932 were males and 128.266 females. The labour force participation rate for males aged 15 and over was 66,5% compared to 45,9% for females. The economically active population as a proportion to the total population aged 15 and over in each district was 57,8% in Lefkosia district, 61,9% in Ammochostos, 54,3% in Larnaka, 53,8% in Lemesos and 54,3% in Pafos.

ΔΙΑΓΡΑΜΜΑ 4. ΠΟΣΟΣΤΑ ΣΥΜΜΕΤΟΧΗΣ ΣΤΟ ΕΡΓΑΤΙΚΟ ΔΥΝΑΜΙΚΟ ΗΛΙΚΙΑΣ 15+ ΚΑΤΑ ΦΥΛΟ, ΕΠΑΡΧΙΑ ΚΑΙ ΑΣΤΙΚΗ/ΑΓΡΟΤΙΚΗ ΠΕΡΙΟΧΗ 1.10.2001
FIGURE 4. LABOUR FORCE PARTICIPATION RATES FOR AGES 15+ BY SEX, DISTRICT AND URBAN/RURAL AREA, 1.10.2001



2.6 Εργαζόμενοι και άνεργοι

Ο συνολικός αριθμός των εργαζομένων ηλικίας πάνω των 15 χρόνων ήταν 292.732, από τους οποίους 169.183 άντρες και 123.549 γυναίκες. Ποσοστό 3,6% εργαζόνταν στον πρωτογενή τομέα, 23,2% στο δευτερογενή και 72,8% στον τριτογενή τομέα. Οι άνεργοι που καταγράφηκαν ήταν 10.466 πρόσωπα, 7.653 άντρες και 2.913 γυναίκες.

2.7 Τόπος εργασίας

Πάνω από τους μισούς εργαζόμενους (54,7%) διακινούνται για να μεταβούν από το δήμο/κοινότητα όπου διαμένουν στο δήμο/ κοινότητα όπου εργάζονται.

Ποσοστό 44,3% έχουν τόπο εργασίας στον ίδιο δήμο ή κοινότητα όπου διαμένουν¹. Το ποσοστό αυτό είναι ψηλότερο στις αστικές περιοχές παρά στις αγροτικές περιοχές κάθε επαρχίας. Τα ψηλότερα ποσοστά αναφέρονται στις αστικές περιοχές Λάρνακας και Πάφου όπου 60,5% και 59,5% των εργαζομένων κατοίκων αντίστοιχα είχαν τον τόπο εργασίας στο δήμο ή στην κοινότητα της διαμονής τους. Αντίθετα, τα χαμηλότερα ποσοστά παρουσιάστηκαν στις αγροτικές περιοχές της Λευκωσίας και Λεμεσού όπου μόνο 25,7% και 29,8% των εργαζομένων κατοίκων αντίστοιχα δήλωσαν τόπο εργασίας στον ίδιο δήμο ή κοινότητα όπου διέμεναν.

2.6 Employed and unemployed

The total number of persons aged 15 and over reported as employed was 292.732 of which 169.183 men and 123.549 women. Of the persons employed 3,6% were employed in the primary sector, 23,2% in the secondary sector and 72,8% in the tertiary sector. A total of 10.466 persons were reported as unemployed of which 7.653 males and 2.913 females.

2.7 Place of work

More than half of the persons employed (54,7%) commute from the municipality/community of their residence to the municipality/community of their place of work.

Of the total persons employed 44,3% have their place of work in the same municipality or community as the one where they reside¹. This percentage is systematically higher in urban areas than in the rural areas of each district. The highest percentages relate to the urban areas of Larnaka and Pafos, where 60,5% and 59,5% respectively of the employed residents had their place of work in the municipality or community where they resided. In contrast, the lowest percentages are found in the rural areas of Lefkosia and Lemesos, where only 25,7% and 29,8% respectively of the residents employed reported as place of work the same municipality or community in which they resided.

¹ Το υπόλοιπο 1% των εργαζομένων απασχολούνται προσωρινά στο εξωτερικό ή δεν δήλωσαν τόπο εργασίας.

¹ The remaining 1% are temporarily employed abroad or did not state their place of work.

2.8 Νοικοκυριά

Ο συνολικός αριθμός των νοικοκυριών που καταγράφηκαν ήταν 223.790: στην επαρχία Λευκωσίας 89.415, στη Λεμεσό 64.279, στη Λάρνακα 36.302, στην Πάφο 22.175 και στην περιοχή Αμμοχώστου 11.619.

Το μέσο μέγεθος νοικοκυριού για τις περιοχές που ελέγχει το κράτος ήταν 3,06. Η περιοχή Αμμοχώστου κατάρταψε το μεγαλύτερο μέσο μέγεθος νοικοκυριού με 3,24 πρόσωπα και ακολουθούν η επαρχία Λάρνακας με 3,16, η Λευκωσία και Λεμεσός με 3,03 και η Πάφος με 2,98. Τα νοικοκυριά έχουν μεγαλύτερο μέγεθος στις αγροτικές παρά στις αστικές περιοχές στις επαρχίες Λευκωσίας, Αμμοχώστου και Λάρνακας, ενώ αντίθετα το μέσο μέγεθος νοικοκυριού είναι μικρότερο στις αγροτικές περιοχές των επαρχιών Λεμεσού και Πάφου σε σχέση με τις αντίστοιχες αστικές περιοχές.

2.9 Ενοίκηση

Από τα 222.716 νοικοκυριά που καταγράφηκαν σε κανονικές κατοικίες ποσοστό 68,4% δήλωσαν ότι μένουν σε ιδιόκτητες κατοικίες. Το ποσοστό αυτό κυμαίνεται από το πιο χαμηλό 60,2% στην αστική περιοχή Λάρνακας σε 79,3% το πιο ψηλό στην αγροτική περιοχή Λευκωσίας. Κατά επαρχία το ποσοστό των νοικοκυριών που μένει σε ιδιόκτητες κανονικές κατοικίες ήταν 71,9% στην περιοχή Αμμοχώστου, 71,2% στη Λευκωσία, 68,5% στην Πάφο, 65,4% στη Λεμεσό και 65,3% στη Λάρνακα.

2.8 Households

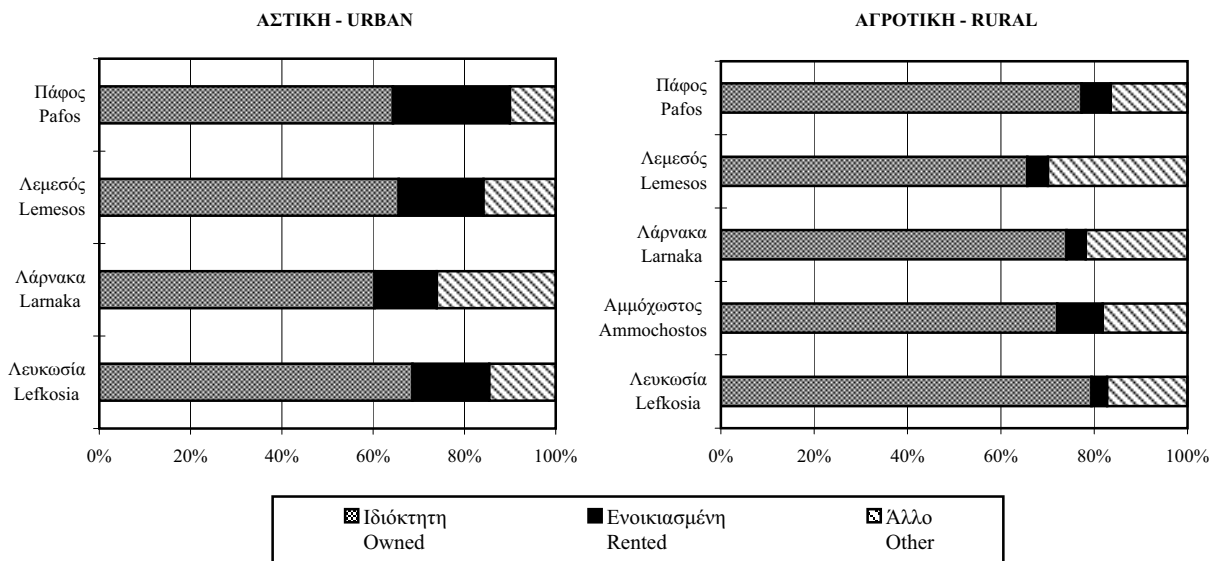
The total number of households enumerated was 223.790 of which 89.415 in Lefkosia district, 64.279 in Lemesos district, 36.302 in Larnaka district, 22.175 in Pafos district and 11.619 in Ammochostos district.

The average household size in the Government controlled area was 3,06. The largest average household size was recorded in Ammochostos with 3,24 persons followed by Larnaka with 3,16, Lefkosia and Lemesos with 3,03 and Pafos with 2,98. In the rural areas of Lefkosia, Ammochostos and Larnaka the average household size was larger than the corresponding in urban areas, while on the contrary it was smaller in the rural areas of Lemesos and Pafos compared to the respective average size in urban areas.

2.9 Tenure

Out of a total of 222.716 households living in conventional dwellings, 68,4% live in owner-occupied dwellings. This percentage varies between the lowest value of 60,2% for the urban areas of Larnaka to the highest of 79,3% for the rural area of Lefkosia. By district households in owner-occupied dwellings represent 71,9% of households in conventional dwellings in Ammochostos, 71,2% in Lefkosia, 68,5% in Pafos, 65,4% in Lemesos and 65,3% in Larnaka.

ΔΙΑΓΡΑΜΜΑ 5. ΝΟΙΚΟΚΥΡΙΑ ΣΕ ΚΑΤΟΙΚΗΜΕΝΕΣ ΚΑΝΟΝΙΚΕΣ ΚΑΤΟΙΚΙΕΣ ΚΑΤΑ ΚΑΘΕΣΤΩΣ ΕΝΟΙΚΗΣΗΣ, ΕΠΑΡΧΙΑ ΚΑΙ ΑΣΤΙΚΗ/ΑΓΡΟΤΙΚΗ ΠΕΡΙΟΧΗ, 1.10.2001
FIGURE 5. HOUSEHOLDS IN CONVENTIONAL DWELLINGS BY TENURE, DISTRICT AND URBAN/RURAL AREA, 1.10.2001



Στο σύνολο των νοικοκυριών που διαμένουν σε κανονικές κατοικίες 30,965 ή ποσοστό 13,9% ενοικιάζουν την κατοικία τους. Το ποσοστό αυτό είναι ψηλότερο στις αστικές περιοχές 17,7% παρά στις αγροτικές περιοχές 5,1%. Κατά επαρχία η Πάφος έχει το ψηλότερο ποσοστό 19,1% με ιδιαίτερα ψηλό ποσοστό στην αστική περιοχή Πάφου 25,5%, σαν αποτέλεσμα της μεγάλης αναλογίας των ξένων.

2.10 Κατοικίες

Το σύνολο των κατοικιών που έχει καταγραφεί ήταν 293.985, από τις οποίες 104.958 στην επαρχία Λευκωσίας, 18.975 στην περιοχή της Αμμοχώστου, 48.953 στη Λάρνακα, 85.898 στη Λεμεσό και 35.201 στην Πάφο. Από αυτές 292.934 ή ποσοστό 99,6% ήταν κανονικές κατοικίες. Από τις κανονικές κατοικίες 15,9% κτίστηκαν πριν το 1960, 29,0% την περίοδο 1961-1980, 27,4% την περίοδο 1981-1990, 27,1% την περίοδο 1991-2001, ενώ για 0,6% δεν δηλώθηκε το έτος κατασκευής.

Of the households living in conventional dwellings 30.965 or 13,9% live in rented dwellings. This percentage is higher in the urban areas 17,7% compared to the rural areas 5,1%. Among districts Pafos has the highest percentage 19,1% and particularly the urban area of Pafos 25,5% as a result of the large proportion of foreigners among the population.

2.10 Living quarters

The total number of living quarters enumerated in the Census was 293.985 of which 104.975 in Lefkosia district, 18.975 in Ammochostos, 48.953 in Larnaka, 85.898 in Lemesos and 35.201 in Pafos. Of these 292.934 or 99,6% were conventional dwellings. Of the conventional dwellings 15,9% were constructed before 1960, 29,0% in the period 1961-1980, 27,4% in the period 1981-1990, 27,1% in the period 1991-2001 and for 0,6% the year of construction was not stated.

ΑΝΑΛΥΤΙΚΟΙ ΠΙΝΑΚΕΣ
ANALYTICAL TABLES

ΠΙΝΑΚΑΣ 1. ΚΑΤΟΙΚΙΕΣ, ΝΟΙΚΟΚΥΡΙΑ ΚΑΙ ΠΛΗΘΥΣΜΟΣ ΚΑΤΑ ΕΠΙΔΡΑΜΙΑ ΚΑΙ ΑΣΤΙΚΗ/ΑΓΡΟΤΙΚΗ ΠΕΡΙΟΧΗ, 1.10.2001
 TABLE 1. LIVING QUARTERS, HOUSEHOLDS AND POPULATION BY DISTRICT AND URBAN/RURAL AREA, 1.10.2001

ΕΠΙΔΡΑΜΙΑ - DISTRICT	ΚΑΤΟΙΚΙΕΣ - LIVING QUARTERS						ΙΑΔΡΥΜΑΤΑ INSTITUTIONS	ΕΥΝΟΙΟ ΠΛΗΘΥΣΜΟΣ
	Εύνοιο	Συνήθους δomicονής	Κενές/ προσωρινής δomicονής	Of usual residence	Αριθμός temporary residence	NOIKOKYPIA HOUSEHOLDS		
	Total				Αριθμός Number	Πληθυσμός Population	Αριθμός Number	TOTAL POPULATION
ΕΥΝΟΙΟ - TOTAL								
Εύνοιο - Total	293.985	223.444	70.541	223.790	685.280	209	4.285	689.565
Λευκωσία - Lefkosia	104.958	89.225	15.733	89.415	271.463	90	2.179	273.642
Αμμόχωστος - Ammochostos	18.975	11.602	7.373	11.619	37.689	7	49	37.738
Λάρνακα - Larnaka	48.953	36.254	12.699	36.302	114.745	28	523	115.268
Λεμεσός - Lemesos	85.898	64.232	21.666	64.279	195.268	70	1.285	196.553
Πάφος - Pafos	35.201	22.131	13.070	22.175	66.115	14	249	66.364
ΑΣΤΙΚΗ - URBAN								
Εύνοιο - Total	189.258	155.687	33.571	155.952	471.077	151	3.373	474.450
Λευκωσία - Lefkosia	75.341	66.977	8.364	67.137	198.921	69	1.765	200.686
Λάρνακα - Larnaka	30.317	22.810	7.507	22.832	70.108	18	394	70.502
Λεμεσός - Lemesos	62.389	51.183	11.206	51.226	155.929	54	1.010	156.939
Πάφος - Pafos	21.211	14.717	6.494	14.757	46.119	10	204	46.323
ΑΓΡΟΤΙΚΗ - RURAL								
Εύνοιο - Total	104.727	67.757	36.970	67.838	214.203	58	912	215.115
Λευκωσία - Lefkosia	29.617	22.248	7.369	22.278	72.542	21	414	72.956
Αμμόχωστος - Ammochostos	18.975	11.602	7.373	11.619	37.689	7	49	37.738
Λάρνακα - Larnaka	18.636	13.444	5.192	13.470	44.637	10	129	44.766
Λεμεσός - Lemesos	23.509	13.049	10.460	13.053	39.339	16	275	39.614
Πάφος - Pafos	13.990	7.414	6.576	7.418	19.996	4	45	20.041

ΠΙΝΑΚΑΣ 1Α. ΚΑΤΟΙΚΙΕΣ, ΝΟΙΚΟΚΥΡΙΑ ΚΑΙ ΠΛΗΘΕΣΜΟΣ ΚΑΤΑ ΕΠΙΔΡΑ, ΔΗΜΟ/ΚΟΙΝΟΤΗΤΑ ΚΑΙ ΕΝΟΡΙΑ, 1.10.2001
 TABLE 1A. LIVING QUARTERS, HOUSEHOLDS AND POPULATION BY DISTRICT, MUNICIPALITY/COMMUNITY AND QUARTER, 1.10.2001

ΔΗΜΟΣ/ΚΟΙΝΟΤΗΤΑ, ΕΝΟΡΙΑ MUNICIPALITY/COMMUNITY, QUARTER	ΚΑΤΟΙΚΙΕΣ - LIVING QUARTERS				ΝΟΙΚΟΚΥΡΙΑ HOUSEHOLDS				ΙΑΡΥΜΑΤΑ INSTITUTIONS		ΣΥΝΟΛΟ ΠΛΗΘΕΣΜΟΥ TOTAL POPULATION
	Σύνολο Total	Ευνήθους δικομής Of usual residence	Κενές/προ- σορτινής Vacant/of	Διακομής temporary residence	Σύνολο Total	Αριθμός Number	Αριθμός Number	Αριθμός Number	Αριθμός Number	Αριθμός Number	
0 ΣΥΝΟΛΟ - TOTAL	293.985	223.444	70.541	223.790	685.280	209	4.285	689.565			
1 ΕΠΙΔΡΑ ΛΕΥΚΩΣΙΑΣ LEFKOSIA DISTRICT	104.958	89.225	15.733	89.415	271.463	90	2.179	273.642			
1000 Δήμος Λευκωσίας Lefkosia Municipality	21.698	18.062	3.636	18.111	47.387	17	445	47.832			
100001 Άγιος Ανδρέας Agios Andreas	2.384	2.036	348	2.057	5.134	5	51	5.185			
100002 Τρυπώτης Trypiotis	1.176	883	293	888	1.983	1	3	1.986			
100003 Νεμετχανέ Nebethane	87	76	11	76	175			175			
100004 Ταμπακχανέ Tabakhane	98	84	14	84	204			204			
100005 Φανερωμένη Faneromeni	264	189	75	189	445	1	2	447			
100006 Άγιος Σάββας Agios Savvas	357	230	127	231	523			523			
100007 Ομερίε Omeriye	87	58	29	58	132			132			
100008 Άγιος Αντώνιος Agios Antonios	2.735	2.123	612	2.123	5.150	3	83	5.233			
100009 Άγιος Ιωάννης Agios Ioannis	144	107	37	107	260			260			
100010 Ταττεκκαλέ Tahtelkale	243	215	28	215	611			611			
100011 Χρυσολιλιώτισσα Chrysaliniotissa	80	47	33	47	114			114			
100012 Άγιος Κασσιανός Agios Kassianos	32	24	8	24	73			73			
100013 Καίμακλι Kaimakli	3.973	3.619	354	3.624	10.798	1	66	10.864			
100014 Παναγία Panagia	3.607	3.181	426	3.188	9.271	2	25	9.296			
100015 Άγιοι Κωνσταντίνος και Ελένη Agioi Konstantinos kai Eleni	1.223	920	303	920	2.542			2.542			

(συνεχ. -cont'd)

ΠΙΝΑΚΑΣ 1Α. ΚΑΤΟΙΚΙΕΣ, ΝΟΙΚΟΚΥΡΙΑ ΚΑΙ ΠΛΗΘΥΣΜΟΣ ΚΑΤΑ ΕΠΑΡΧΙΑ, ΔΗΜΟ/ΚΟΙΝΟΤΗΤΑ ΚΑΙ ΕΝΟΡΙΑ, 1.10.2001
 TABLE 1A. LIVING QUARTERS, HOUSEHOLDS AND POPULATION BY DISTRICT, MUNICIPALITY/COMMUNITY AND QUARTER, 1.10.2001

ΔΗΜΟΣ/ΚΟΙΝΟΤΗΤΑ, ΕΝΟΡΙΑ MUNICIPALITY/COMMUNITY, QUARTER	ΚΑΤΟΙΚΙΕΣ - LIVING QUARTERS						ΝΟΙΚΟΚΥΡΙΑ HOUSEHOLDS	ΙΑΦΥΜΑΤΑ INSTITUTIONS	ΣΥΝΟΛΟ ΠΛΗΘΥΣΜΟΣ TOTAL POPULATION
	Σύνολο Total	Συνήθους δικομνησίου Of usual residence	Κενές/ημο- σορική Vacant/of temporary residence	Νέες/ημο- σορική New/of temporary residence	Αριθμός Number	Πληθυσμός Population			
100016 Άγιοι Ουολογιτίες Agioi Omologites	5.087	4.154	933		4.164	9.606	3	24	9.630
100017 Αράπ Αχμέτ Arap Ahmet	3	3			3	9	1	191	200
100018 Τεβί Τζαμί Yeni Cami	47	44	3		44	137			137
100019 Ομορφίτα Omorfita	71	69	2		69	220			220
1010 Δήμος Αγίου Δομετίου Agios Dometios Municipality	4.628	4.229	399		4.293	12.076	3	49	12.125
101001 Άγιος Παύλος Agios Pavlos	1.052	967	85		973	2.795	2	29	2.824
101002 Άγιος Γεώργιος Agios Georgios	3.576	3.262	314		3.320	9.281	1	20	9.301
1011 Δήμος Έγκομης Egkomi Municipality	4.940	4.347	593		4.352	13.557	3	87	13.644
1012 Δήμος Στροβόλου Strovolos Municipality	21.832	19.678	2.154		19.703	58.240	21	285	58.525
101201 Χρυσελεύσα Chryseleousa	6.030	5.422	608		5.431	16.132	5	126	16.258
101202 Άγιος Δημήτριος Agios Dimitrios	4.653	3.982	671		3.996	10.265	4	28	10.293
101203 Απόστ. Βαρνάβας & Άγ. Μακάριος Apost. Varnavas & Ag. Makarios	4.296	3.857	439		3.857	11.534	8	69	11.603
101204 Άγιος Βασίλειος Agios Vasileios	5.550	5.178	372		5.178	17.035	4	62	17.097
101205 Εθνομάρτυρες Κύπριανός Ethnomartyras Kyprianos	725	686	39		687	1.935			1.935
101206 Σταυρός Stavros	578	553	25		554	1.339			1.339
1013 Δήμος Αγλαντζιάς (Αγλαντζιά) Aglantzia Municipality-Aglantzia	6.749	6.091	658		6.091	18.433	10	520	18.953
1021 Δήμος Λακατάμειας Lakatameia Municipality	8.717	8.187	530		8.201	28.240	8	237	28.477
102101 Άγιος Μάμας Agios Mamas	472	440	32		440	1.145			1.145

(συνεχ. -cont'd)

ΠΙΝΑΚΑΣ 1Α. ΚΑΤΟΙΚΙΕΣ, ΝΟΙΚΟΚΥΡΙΑ ΚΑΙ ΠΛΗΘΥΣΜΟΣ ΚΑΤΑ ΕΠΙΧΕΙΡΗΣΙΑ, ΔΗΜΟ/ΚΟΙΝΟΤΗΤΑ ΚΑΙ ΕΝΟΡΙΑ, 1.10.2001
 TABLE 1A. LIVING QUARTERS, HOUSEHOLDS AND POPULATION BY DISTRICT, MUNICIPALITY/COMMUNITY AND QUARTER, 1.10.2001

ΔΗΜΟΣ/ΚΟΙΝΟΤΗΤΑ, ΕΝΟΡΙΑ MUNICIPALITY/COMMUNITY, QUARTER	ΚΑΤΟΙΚΙΕΣ - LIVING QUARTERS						ΝΟΙΚΟΚΥΡΙΑ HOUSEHOLDS	ΙΑΡΥΜΑΤΑ INSTITUTIONS	ΠΛΗΘΥΣΜΟΣ TOTAL POPULATION
	Εύκολο Of usual residence	Ευνήθους Of usual residence	Κενές/προ- σωρινής διαιμονής Vacant/of temporary residence	Εύκολο Of usual residence	Ευνήθους Of usual residence	Κενές/προ- σωρινής διαιμονής Vacant/of temporary residence			
102102 Αγία Παρασκευή Agia Paraskevi	3.788	3.514	274	3.517	11.771	2	21	11.792	
102103 Αρχάγγελος - Ανθούπολη Archangelos - Anthoupoli	3.227	3.050	177	3.060	11.111	4	191	11.302	
102104 Άγιος Νικόλαος Agios Nikolaos	1.230	1.183	47	1.184	4.213	2	25	4.238	
1022 Συνοικιστικός Ανθούπολης Anthoupoli Refugee Housing Est.	962	891	71	891	2.462	1	30	2.492	
1023 Δήμος Λατσιών (Λακκιά) Latsia Municipality (Lakkia)	3.962	3.754	208	3.757	12.132	4	63	12.195	
102301 Άγιος Γεώργιος Agios Georgios	2.635	2.497	138	2.500	8.569	3	26	8.595	
102302 Άγιος Ελευθέριος Agios Eleftherios	871	811	60	811	2.173	1	37	2.210	
102303 Αρχάγγελος Μιχαήλ Archangelos Michail	456	446	10	446	1.390			1.390	
1024 Γέρι Geri	1.853	1.738	115	1.738	6.394	2	49	6.443	
1100 Σιά Sia	208	150	58	150	544			544	
1101 Μαθιάτης Mathiatis	203	149	54	149	581			581	
1102 Αλάμπρα Alampira	363	317	46	322	1.140			1.140	
1103 Αγία Βαρβάρα Agia Varvara	428	399	29	399	1.417			1.417	
1104 Κοτσιάτης Kotsiatis	49	45	4	45	117			117	
1105 Νίσου Nisou	419	388	31	388	1.323			1.323	
1106 Πέρα Χοριό Pera Chorio	703	657	46	657	2.236			2.236	
1107 Δήμος Ιδαλίου Dali Municipality	1.797	1.669	128	1.670	5.802	1	32	5.834	
1108 Λύμπια Lympia	691	629	62	629	2.247	1	21	2.268	

(συνεχ. -cont'd)

ΠΙΝΑΚΑΣ 1Α. ΚΑΤΟΙΚΙΕΣ, ΝΟΙΚΟΚΥΡΙΑ ΚΑΙ ΠΛΗΘΥΣΜΟΣ ΚΑΤΑ ΕΠΑΡΧΙΑ, ΔΗΜΟ/ΚΟΙΝΟΤΗΤΑ ΚΑΙ ΕΝΟΠΙΑ, 1.10.2001
 TABLE 1A. LIVING QUARTERS, HOUSEHOLDS AND POPULATION BY DISTRICT, MUNICIPALITY/COMMUNITY AND QUARTER, 1.10.2001

ΔΗΜΟΣ/ΚΟΙΝΟΤΗΤΑ, ΕΝΟΠΙΑ MUNICIPALITY/COMMUNITY, QUARTER	ΚΑΤΟΙΚΙΕΣ - LIVING QUARTERS				ΝΟΙΚΟΚΥΡΙΑ HOUSEHOLDS	ΙΑΡΥΜΑΤΑ INSTITUTIONS	ΣΥΝΟΛΟ ΠΛΗΘΥΣΜΟΥ TOTAL POPULATION	
	Σύνολο Total	Συνήθους διοικονής Of usual residence	Κενές/προ- σωρινής διοικονής Vacant/of temporary residence	Κενές/προ- σωρινής διοικονής Vacant/of temporary residence				
11109 Λυθροδόντας & Μονή Προφήτη Ηλία Lythrodontas & Moni Profiti Elia	1.087	782	305	786	2.599	2	29	2.628
11120 Ποταμία Potamia	142	130	12	130	415			415
11121 Άγιος Σωζόμενος Agios Sozomenos	1	1		1	4			4
11200 Κμπι Kampi	78	45	33	45	104			104
11201 Φαρμακός Farmakas	239	159	80	159	507			507
11202 Ανάκι Anaki	54	26	28	26	80			80
11203 Λαζονιάς (Περιλ. Μονή Μαχαιρά) Lazanias (Incl. Moni Machaira)	43	5	38	5	6	1	27	33
11204 Γούρη Gouri	180	81	99	81	225			225
11205 Φικάρδου (Περιλ. Οικ. Πύργου) Fikardou (Incl. Pyrgos Settling)	52	3	49	3	3			3
11206 Άγιος Επιφάνιος (Ορεινής) Agios Epifanios (Oreinis)	168	109	59	109	338			338
11207 Καλό Χορίο (Ορεινής) Kalo Chorio (Oreinis)	211	179	32	179	601			601
11208 Μαλούντα Malounta	141	122	19	122	402			402
11209 Κλήρου Klirou	535	478	57	479	1.505	1	46	1.551
11210 Αρεδιού Arediou	326	313	13	313	1.084			1.084
11211 Άγιος Ιωάννης (Μαλούντας) Agios Ioannis (Malountas)	178	151	27	151	445			445
11212 Αγροκηπιά Agrokkipia	169	147	22	147	431			431
11213 Μιτσερό (Περ. Μονή Αγ. Παντελ.) Mitsero (Incl. Moni Ag. Pante1.)	272	218	54	219	693	2	20	713
11220 Καπέδες Kapedes	179	136	43	136	523			523

(συνεχ. -cont'd)

ΠΙΝΑΚΑΣ 1Α. ΚΑΤΟΙΚΙΕΣ, ΝΟΙΚΟΚΥΡΙΑ ΚΑΙ ΠΛΗΘΥΣΜΟΣ ΚΑΤΑ ΕΠΙΡΑΦΙΑ, ΔΗΜΟ/ΚΟΙΝΟΤΗΤΑ ΚΑΙ ΕΝΟΡΙΑ, 1.10.2001
 TABLE 1A. LIVING QUARTERS, HOUSEHOLDS AND POPULATION BY DISTRICT, MUNICIPALITY/COMMUNITY AND QUARTER, 1.10.2001

ΔΗΜΟΣ/ΚΟΙΝΟΤΗΤΑ, ΕΝΟΡΙΑ MUNICIPALITY/COMMUNITY, QUARTER	ΚΑΤΟΙΚΙΕΣ - LIVING QUARTERS				ΝΟΙΚΟΚΥΡΙΑ HOUSEHOLDS	ΙΑΡΥΜΑΤΑ INSTITUTIONS	ΕΥΝΟΛΟ TOTAL	
	Ευνήθους Of usual residence	Ευνήθους δι.απονήθους Temporary residence	Κενές/προ- σωρινής Vacant/of	Κενές/προ- σωρινής Temporary residence				Πληθυσμός Population
1222 Αναλιώντιας (Περ. Μονή Αρχ.Μιχ.) Analiontos -Incl.Moni Arch.Mic.	102	83	19	19	83	297	3	300
1223 Καμπιά Kampia	157	127	30	30	127	417		417
1224 Μαργί Margi	37	36	1	1	36	100		100
1225 Τσέρι Tseri	1.517	1.479	38	38	1.482	5.243	44	5.287
1226 Πολιτικό -Μονή Αγ.Ηρακλ.&Φιλάνι Politiko -Moni Ag.Irakl.&Filani	125	103	22	22	103	310	2	369
1227 Πέρα Pera	331	302	29	29	302	999	1	1.018
1228 Επισκοπειό Episkopeio	150	145	5	5	145	511		511
1229 Ψιμολόφου Psimolofou	424	388	36	36	388	1.358		1.358
1230 Εργάτες Ergates	515	452	63	63	452	1.588		1.588
1231 Ανάγεια Anageia	324	315	9	9	315	1.114		1.114
1232 Πάνα Δευτερά Pano Deftera	600	556	44	44	557	1.916	2	1.957
1233 Κάτω Δευτερά Kato Deftera	511	487	24	24	490	1.620	1	1.637
1240 Άγιοι Τριμιθιάς Agioi Trimithias	483	426	57	57	426	1.401		1.401
1241 Παλαιομέτοχο Palaiometochi	1.259	1.174	85	85	1.178	4.074		4.074
1242 Δένεια Deneia	93	79	14	14	79	304		304
1243 Κοκκινότριμιθιά Kokkinotrimithia	999	918	81	81	918	3.096		3.096
1244 Μάμμαρι Mammari	325	308	17	17	308	1.052		1.052
1300 Παλαιχώρι Μόρφου Palaichori Morfou	356	247	109	109	248	775		775

(συνεχ. -cont'd)

ΠΙΝΑΚΑΣ 1Α. ΚΑΤΟΙΚΙΕΣ, ΝΟΙΚΟΚΥΡΙΑ ΚΑΙ ΠΛΗΘΥΣΜΟΣ ΚΑΤΑ ΕΠΙΧΩΡΙΑ, ΔΗΜΟ/ΚΟΙΝΟΤΗΤΑ ΚΑΙ ΕΝΟΠΙΑ, 1.10.2001
 TABLE 1A. LIVING QUARTERS, HOUSEHOLDS AND POPULATION BY DISTRICT, MUNICIPALITY/COMMUNITY AND QUARTER, 1.10.2001

ΕΠΙΧΩΡΙΑ/ΚΟΙΝΟΤΗΤΑ, ΕΝΟΠΙΑ MUNICIPALITY/COMMUNITY, QUARTER	ΚΑΤΟΙΚΙΕΣ - LIVING QUARTERS				ΝΟΙΚΟΚΥΡΙΑ HOUSEHOLDS	ΙΑΡΥΜΑΤΑ INSTITUTIONS	ΣΥΝΟΛΟ ΠΛΗΘΥΣΜΟΥ TOTAL POPULATION
	Ευνήθους δικομνηής Of usual residence	Κενές/ημο- σομνηής Vacant/of temporary residence	Σύνολο Total	Κενές/ημο- σομνηής Vacant/of temporary residence			
1301 Ασκάς Askas	148	76	72	76	76	187	187
1302 Άλινα Alona	230	69	161	69	69	128	128
1303 Φτερικουδι Fterikoudi	130	55	75	55	55	142	142
1304 Πολύστιπος Polystypos	176	79	97	79	79	173	173
1305 Λαγουδερά Lagoudera	118	57	61	57	57	142	142
1306 Σαρόντι Saranti	66	25	41	25	25	57	57
1307 Λιβάδια Livadia	40	15	25	15	15	20	20
1308 Αληθινού Alithinou	22	8	14	8	8	9	9
1309 Πλατανιστάσα Platanistasa	227	74	153	74	74	172	172
1310 Παλαιχώρι Ορεινής Palaichori Oreinis	353	130	223	130	130	421	421
1320 Ευλιάτορ Xyliatos	55	34	21	34	34	123	123
1321 Άγιος Γεώργιος Καυκάλλου Agios Georgios Kafallou	167	6	161	6	6	15	15
1322 Νικητάρι (Περ.λ. Ασίνου) Nikitari (Incl. Asinou)	170	130	40	130	131	426	426
1323 Βυζακιά Vyzakia	154	120	34	120	120	384	384
1324 Αγία Μάρ(ινα) (Ευλιάτορ) Agia Marina (Xyliatou)	243	191	52	191	191	628	628
1326 Κάτω Μονή Kato Moni	119	102	17	102	102	311	311
1327 Ορούντα Orounta	282	244	38	244	244	651	651
1329 Κάτω Κουτραφάς (Περ.λ. Μάνδρας) Kato Koutrafas (Incl. Mandras)	18	7	11	7	7	14	14

(συνεχ. -cont'd)

ΠΙΝΑΚΑΣ 1Α. ΚΑΤΟΙΚΙΕΣ, ΝΟΙΚΟΚΥΡΙΑ ΚΑΙ ΠΛΗΘΥΣΜΟΣ ΚΑΤΑ ΕΠΑΡΧΙΑ, ΔΗΜΟ/ΚΟΙΝΟΤΗΤΑ ΚΑΙ ΕΝΟΠΙΑ, 1.10.2001
 TABLE 1A. LIVING QUARTERS, HOUSEHOLDS AND POPULATION BY DISTRICT, MUNICIPALITY/COMMUNITY AND QUARTER, 1.10.2001

ΔΗΜΟΣ/ΚΟΙΝΟΤΗΤΑ, ΕΝΟΠΙΑ MUNICIPALITY/COMMUNITY, QUARTER	ΚΑΤΟΙΚΙΕΣ - LIVING QUARTERS						ΝΟΙΚΟΚΥΡΙΑ HOUSEHOLDS		ΙΑΡΥΜΑΤΑ INSTITUTIONS		ΣΥΝΟΛΟ TOTAL ΠΛΗΘΥΣΜΟΥ POPULATION
	Σύνολο Total	Ευνήθους Of usual residence	Κενές/προ- σωρινής δισκοπής Vacant/of temporary residence	ΝΟΙΚΟΚΥΡΙΑ HOUSEHOLDS		ΙΑΡΥΜΑΤΑ INSTITUTIONS		Πληθυσμός Population	Αριθμός Number		
				Αριθμός Number	Πληθυσμός Population	Αριθμός Number	Πληθυσμός Population				
1330 Ποτάμι Potami	178	166	12	166	166	558				558	
1360 Ακάκι Akaki	845	779	66	779	780	2.675				2.675	
1361 Περιστέρινα Peristerona	762	703	59	703	703	2.173				2.173	
1362 Αστροπερίτης Astromeritis	774	705	69	705	706	2.347	1	14		2.361	
1368 Μένικο Meniko	328	308	20	308	311	980				980	
1400 Σηλία Spilia	271	71	200	71	71	162				162	
1402 Αγία Ειρήνη Agia Eirini	44	18	26	18	18	49				49	
1403 Καννάβια (Περιλ. Καπουρά) Kannavia (Incl. Kapoura)	139	58	81	58	58	186				186	
1404 Κακοπετριά -Πλατάνια, Αγ. Νικ. Στ. Kakopetria -Platania, Ag. Nic. St.	877	418	459	418	418	1.198				1.198	
1405 Άγιος Θεόδωρος (Σολέας) Agios Theodoros (Soleas)	72	24	48	24	24	67				67	
1406 Γαλάρα Galata	480	226	254	226	226	653				653	
1407 Σινόροπος Sinaoros	124	69	55	69	69	233				233	
1408 Καλιάνα Kaliana	133	68	65	68	68	177				177	
1409 Τεμπρία Temvria	278	192	86	192	192	540				540	
1410 Κοράκου (Περιλ. Αγρολάδου) Korakou (Incl. Agroladou)	209	173	36	173	173	500				500	
1411 Ευύχου Evychou	460	276	184	276	276	805	1	14		819	
1412 Φλάσου Flasou	170	106	64	106	106	261				261	
1415 Λινού Linou	129	82	47	82	82	207				207	

(συνέχ. - cont'd)

ΠΙΝΑΚΑΣ 1Α. ΚΑΤΟΙΚΙΕΣ, ΝΟΙΚΟΚΥΡΙΑ ΚΑΙ ΠΛΗΘΥΣΜΟΣ ΚΑΤΑ ΕΠΑΡΧΙΑ, ΔΗΜΟ/ΚΟΙΝΟΤΗΤΑ ΚΑΙ ΕΝΟΠΙΑ, 1.10.2001
 TABLE 1A. LIVING QUARTERS, HOUSEHOLDS AND POPULATION BY DISTRICT, MUNICIPALITY/COMMUNITY AND QUARTER, 1.10.2001

ΔΗΜΟΣ/ΚΟΙΝΟΤΗΤΑ, ΕΝΟΠΙΑ MUNICIPALITY/COMMUNITY, QUARTER	ΚΑΤΟΙΚΙΕΣ - LIVING QUARTERS				ΝΕΚΡΕΣ/ΠΡΟΣ- ΣΠΕΡΙΝΗΣ	ΝΟΙΚΟΚΥΡΙΑ HOUSEHOLDS	ΙΔΡΥΜΑΤΑ INSTITUTIONS	ΣΥΝΟΛΟ ΠΛΗΘΥΣΜΟΥ TOTAL
	Ευνήθους δικομηνής Of usual residence	Κενές/προ- σπερινής Vacant/of temporary residence	Αριθμός Population	Αριθμός Number				
1416 Κατύδατα Katydata	120	71	49	71	186			186
1417 Σκουριώτισσα (Φουκάσα) Skouriotissa (Foukasa)	20	5	15	5	8			8
1420 Πεδουλάς Pedoulas	645	100	545	100	191			191
1421 Μυλικούρι Mylikoouri	170	25	145	25	39			39
1422 Μουτουλλάς Moutoullas	313	124	189	124	294			294
1423 Οίκος Oikos	126	59	67	59	186			186
1424 Καλοπαναγιώτης-Ορκόντας, Ι.Λαμπ. Kalopanagiotis-Orkontas, I.Lamp.	469	126	343	126	275	1	12	287
1425 Γερακιές Gerakies	233	61	172	61	123			123
1426 Τσακίστρα (Περιλ. Μονή Κύκκου) Tsakistra (Incl. Moni Kykkou)	97	43	54	43	96	1	11	107
1427 Κάμπος Kampos	349	158	191	158	426			426
1456 Πάνα Πύργος Pano Pyrgos	23	14	9	14	30			30
1457 Κάτω Πύργος Kato Pyrgos	596	375	221	375	1.120			1.120
1460 Πηγένια (Περιλ. Χαλέρι) Pigenia (Incl. Haleri)	108	54	54	54	123			123
1461 Παχύαμμος Pachyamos	94	44	50	44	97			97
1462 Άγιος Θεόδωρος (Τιλλιρίας) Agios Theodoros (Tillirias)	39	12	27	12	27			27
3 ΕΠΑΡΧΙΑ ΑΜΜΟΧΩΣΤΟΥ AMMOCHOSTOS DISTRICT	18.975	11.602	7.373	11.619	37.689	7	49	37.738
3100 Δήμος Αγίας Νέρας Agia Napa Municipal.	2.187	942	1.245	947	2.693			2.693
3101 Δήμος Παραλιμνίου Paralimni Municipality	8.675	3.574	5.101	3.582	11.068	3	23	11.091

(συνεχ. -cont'd)

ΠΙΝΑΚΑΣ 1Α. ΚΑΤΟΙΚΙΕΣ, ΝΟΙΚΟΚΥΡΙΑ ΚΑΙ ΠΛΗΘΥΣΜΟΣ ΚΑΤΑ ΕΠΑΡΧΙΑ, ΔΗΜΟ/ΚΟΙΝΟΤΗΤΑ ΚΑΙ ΕΝΟΡΙΑ, 1.10.2001
 TABLE 1A. LIVING QUARTERS, HOUSEHOLDS AND POPULATION BY DISTRICT, MUNICIPALITY/COMMUNITY AND QUARTER, 1.10.2001

ΔΗΜΟΣ/ΚΟΙΝΟΤΗΤΑ, ΕΝΟΡΙΑ MUNICIPALITY/COMMUNITY, QUARTER	ΚΑΤΟΙΚΙΕΣ - LIVING QUARTERS						ΙΑΡΥΜΑΤΑ INSTITUTIONS			ΣΥΝΟΛΟ ΠΛΗΘΥΣΜΟΣ TOTAL POPULATION
	Σύνολο Total	Ευνήθους διανομής Of usual residence	Κενές/προ- σφινής διανομής Vacant/of temporary residence	ΝΟΙΚΟΚΥΡΙΑ HOUSEHOLDS	Πληθυσμός Number	Αριθμός Number	Πληθυσμός Population	Αριθμός Number	Πληθυσμός Population	
3102 Δήμος Δερύνειας-Στροβίλου, Δ.Α. Ν.Κ. Deryneia Munic.-Strovil.&A.Nik.	1.847	1.568	279	1.570	4.950	1	4	4.954		
3103 Σοτήρα Sotira	1.393	1.167	226	1.167	4.258			4.258		
3104 Λιονέρι Liopetri	1.179	1.085	94	1.085	3.832	1	5	3.837		
3105 Φρέναρος Frenaros	1.046	994	52	994	3.305			3.305		
3110 Αυγούρου (& Μονή 'Αγίου Κενδέας) Avgorou (& Moni Agios Kendeas)	1.291	1.111	180	1.111	3.985	2	17	4.002		
3111 'Αχνα (Περ.λ. Δασάκι) Achna (Incl. Dasaki)	764	630	134	631	1.952			1.952		
3114 Αχέριτου-Αγ. Γεωργίου&Βρυσούλες Acheritou-Ag. Georgios&Vrysoul.	593	531	62	532	1.646			1.646		
4 ΕΠΑΡΧΙΑ ΛΑΡΝΑΚΑΣ LARNAKA DISTRICT	48.953	36.254	12.699	36.302	114.745	28	523	115.268		
4000 Δήμος Λάρνακας Larnaka Municipality	20.711	15.931	4.780	15.948	46.324	16	342	46.666		
400001 Σκάλα Skala	4.278	2.350	1.928	2.353	5.559	3	86	5.645		
400002 Χρυσοπολίτισσα Chrysopolitissa	3.742	2.726	1.016	2.732	7.307	3	43	7.350		
400003 Σοτήρας Sotiras	4.163	3.512	651	3.514	11.356	5	80	11.436		
400004 Αρχιεπίσκοπος Μακάριος ΙΙΙ Archiepiskopos Makarios III	340	319	21	320	918			918		
400005 Τσακίλερό Tsakileero	793	576	217	576	1.473			1.473		
400006 Κόκκινες Kokkines	412	399	13	399	1.063	1	31	1.094		
400007 'Αγιος Νικόλαος Agios Nikolaos	5.443	4.637	806	4.641	14.656	4	102	14.758		
400008 'Αγιοι Ανάργυροι Ι Agioi Anargyroi I	487	458	29	458	1.297			1.297		
400009 'Αγιοι Ανάργυροι ΙΙ Agioi Anargyroi II	496	460	36	461	1.303			1.303		

(συνεχ. -cont'd)

ΠΙΝΑΚΑΣ 1Α. ΚΑΤΟΙΚΙΕΣ, ΝΟΙΚΟΚΥΡΙΑ ΚΑΙ ΠΛΗΘΥΣΜΟΣ ΚΑΤΑ ΕΠΙΧΕΙΡΗΣΙΑ, ΔΗΜΟ/ΚΟΙΝΟΤΗΤΑ ΚΑΙ ΕΝΟΡΙΑ, 1.10.2001
 TABLE 1A. LIVING QUARTERS, HOUSEHOLDS AND POPULATION BY DISTRICT, MUNICIPALITY/COMMUNITY AND QUARTER, 1.10.2001

ΔΗΜΟΣ/ΚΟΙΝΟΤΗΤΑ, ΕΝΟΡΙΑ MUNICIPALITY/COMMUNITY, QUARTER	ΚΑΤΟΙΚΙΕΣ - LIVING QUARTERS				Κενός/ηπο- σοπινής Vacant/of	ΝΟΙΚΟΚΥΡΙΑ HOUSEHOLDS	ΙΑΡΥΜΑΤΑ INSTITUTIONS	ΣΥΝΟΛΟ ΠΛΗΘΥΣΜΟΥ TOTAL POPULATION
	Ευνήθους δικομηνής Of usual residence	Ευνήθους δικομηνής Of usual residence	Αριθμός Πληθυσμός Number Population	Αριθμός Πληθυσμός Number Population				
400010 Καμάρες Kamaries	247	225	22	225	225	559		559
400011 Ζήνων Zinon	310	269	41	269	269	833		833
4010 Δήμος Αραδίππου Aradippou Municipality	3.347	3.036	311	3.041	3.041	11.425	1	23
4011 Λιβάδια Livadia	1.801	1.454	347	1.454	1.454	4.854	1	29
4012 Δρομοαξιά Dromolaxia	1.563	1.462	101	1.462	1.462	4.994		4.994
4013 Μενσεύ Menseou	696	348	348	348	348	1.196		1.196
4100 Κελλιά Kellia	113	108	5	108	108	369		369
4101 Τρούλλοι Troulloi	287	265	22	265	265	1.028	1	4
4102 Βορόκληνη (Ορόκληνη) Voroκληni (Oroκληni)	2.388	1.154	1.234	1.156	1.156	3.310		3.310
4103 Αβδαλλερό Avdallero	27	24	3	24	24	109	1	21
4104 Πύλα Pyla	1.163	466	697	466	466	1.379		1.379
4105 Ευλοτύμβου (Περιλ. Δεκέλεια) Xyloτύμβου (Incl. Dekeleia)	1.104	1.028	76	1.030	1.030	3.434	1	4
4106 Ορμίδεια Ormidia	1.346	1.196	150	1.200	1.200	3.960		3.960
4107 Ευλωφάγου Xyloφάγου	1.615	1.464	151	1.464	1.464	4.957		4.957
4110 Κίτι Kiti	1.113	947	166	947	947	3.140		3.140
4111 Περίβολια Perivolia	1.821	570	1.251	570	570	1.801		1.801
4112 Τερσεφάνου Tersefanou	316	282	34	282	282	976		976
4113 Σοφιάδες Softades	58	3	55	3	3	7		7

(συνέχ. -cont'd)

ΠΙΝΑΚΑΣ 1Α. ΚΑΤΟΙΚΙΕΣ, ΝΟΙΚΟΚΥΡΙΑ ΚΑΙ ΠΛΗΘΥΣΜΟΣ ΚΑΤΑ ΕΠΙΧΡΙΑ, ΔΗΜΟ/ΚΟΙΝΟΤΗΤΑ ΚΑΙ ΕΝΟΠΙΑ, 1.10.2001
 TABLE 1A. LIVING QUARTERS, HOUSEHOLDS AND POPULATION BY DISTRICT, MUNICIPALITY/COMMUNITY AND QUARTER, 1.10.2001

ΔΗΜΟΣ/ΚΟΙΝΟΤΗΤΑ, ΕΝΟΠΙΑ MUNICIPALITY/COMMUNITY, QUARTER	ΚΑΤΟΙΚΙΕΣ - LIVING QUARTERS				ΝΟΙΚΟΚΥΡΙΑ HOUSEHOLDS	ΠΛΗΘΥΣΜΟΣ POPULATION	ΙΑΡΥΜΑΤΑ INSTITUTIONS	ΣΥΝΟΛΟ ΤΟΤΑΛ POPULATION
	Σύνολο Total	Ευνήθους διοικονής Of usual residence	Κενές/προ- σποινής Vacant/of temporary residence	Κενές/προ- σποινής Vacant/of temporary residence				
4120 Μαζαρός Mazotos	513	261	252	261	261	784		784
4121 Αλεμινός Alaminos	159	92	67	92	92	280		280
4122 Αναφορίδα Anafotida	240	190	50	190	190	679		679
4124 Κιβισίλι Kivisili	103	73	30	73	73	231		231
4125 Αλεθρικό Alethriko	279	229	50	230	230	793		793
4126 Κλαυδία Klavdia	165	153	12	153	153	448		448
4127 Αγγλίσιδες Anglisides	366	278	88	281	281	997		997
4128 Μενόγεια Menogeia	28	19	9	19	19	50		50
4201 Πετροφάνι Petrofani	1	1		1	1	2		2
4202 Δήμος Αθίνων Athienou Municipality	1.411	1.272	139	1.275	1.275	4.242	1	4.261
4210 Καλό Χωριό Kalo Chorio	452	409	43	410	410	1.343		1.343
4211 Αγία Άννα Agia Anna	86	65	21	65	65	251		251
4212 Μοσφιλωή Mosfiloti	361	326	35	328	328	1.095	2	1.110
4213 Ψευδάς Psevdas	314	279	35	279	279	1.025		1.025
4214 Πυργά-Μονή Σταυροβ. & Αγ. Βαρβάρας Pyrga-Moni Stavrov. & Ag. Varvaras	216	145	71	145	145	542	1	572
4215 Κόρνος (Προλ. Μονή Αγίας Θεκίας) Kornos (Incl. Moni Agias Thekias)	553	488	65	488	488	1.863		1.863
4216 Δελίκιπος Delikipos	11	4	7	4	4	8		8
4300 Ζύγι Zygi	404	154	250	154	154	505		505

(συνεχ. -cont'd)

ΠΙΝΑΚΑΣ ΙΑ. ΚΑΤΟΙΚΙΕΣ, ΝΟΙΚΟΚΥΡΙΑ ΚΑΙ ΠΛΗΘΥΣΜΟΣ ΚΑΤΑ ΕΠΙΧΡΙΑ, ΔΗΜΟ/ΚΟΙΝΟΤΗΤΑ ΚΑΙ ΕΝΟΡΙΑ, 1.10.2001
 TABLE 1A. LIVING QUARTERS, HOUSEHOLDS AND POPULATION BY DISTRICT, MUNICIPALITY/COMMUNITY AND QUARTER, 1.10.2001

ΔΗΜΟΣ/ΚΟΙΝΟΤΗΤΑ, ΕΝΟΡΙΑ MUNICIPALITY/COMMUNITY, QUARTER	ΚΑΤΟΙΚΙΕΣ - LIVING QUARTERS				ΝΟΙΚΟΚΥΡΙΑ HOUSEHOLDS	ΙΑΡΥΜΑΤΑ INSTITUTIONS	ΣΥΝΟΛΟ ΠΛΗΘΥΣΜΟΥ TOTAL POPULATION
	Σύνολο Total	Ευνήθους διοικονής residence	Κενές/ημο- σπονής Vacant/of temporary residence	Αριθμός Population			
14301 Μάρι (Περιλ. Βασιλικό) Mari (Incl. Vasiliko)	112	61	51	61	177		177
14302 Καλαβασός Kalavassos	338	222	116	222	644		644
14303 Τόχνη Tochni	230	114	116	114	322		322
14304 Χοιροκοιτία Choirokoitia	201	141	60	141	508		508
14305 Ψεματισμένος Psematismenos	206	65	141	65	179		179
14306 Μαρώνι Maroni	348	187	161	193	521		521
14307 Άγιος Θεόδωρος Agios Theodoros	304	168	136	168	599		599
14308 Σκαρίνου Skarinou	120	78	42	78	238		238
14309 Κοφίνου Kofinou	434	392	42	394	1.307	1	1.311
14310 Κάτω Λεύκαρα Kato Lefkara	90	43	47	43	118		118
14311 Δήμος Πάνω Λευκάρων Fano Lefkara Municipality	685	323	362	323	906	1	921
14312 Κάτω Αρυσί Kato Drys	129	37	92	37	114		114
14313 Βάβλα (Περιλ. Μονή Αγίου Μηνά) Vavla (Incl. Moni Agiou Mina)	64	14	50	14	31	1	48
14314 Λάγεια Lageia	51	10	41	10	25		25
14315 Ορά (Περιλ. Αράπια και Παρσάτα) Ora (Incl. Drapia and Parsata)	149	63	86	63	180		180
14316 Μελίνη Melini	56	21	35	21	57		57
14317 Οδού Odou	81	54	27	54	156		156
14318 Άγιοι Βαβατσινιάδες Agioi Vavatsinias	100	54	46	54	177		177

(συνεχ. -cont'd)

ΠΙΝΑΚΑΣ 1Α. ΚΑΤΟΙΚΙΕΣ, ΝΟΙΚΟΚΥΡΙΑ ΚΑΙ ΠΛΗΘΥΣΜΟΣ ΚΑΤΑ ΕΠΙΧΩΡΙΑ, ΔΗΜΟ/ΚΟΙΝΟΤΗΤΑ ΚΑΙ ΕΝΟΠΙΑ, 1.10.2001
 TABLE 1A. LIVING QUARTERS, HOUSEHOLDS AND POPULATION BY DISTRICT, MUNICIPALITY/COMMUNITY AND QUARTER, 1.10.2001

ΔΗΜΟΣ/ΚΟΙΝΟΤΗΤΑ, ΕΝΟΠΙΑ MUNICIPALITY/COMMUNITY, QUARTER	ΚΑΤΟΙΚΙΕΣ - LIVING QUARTERS				Κενές/ημο- σπονής Vacant/of	ΝΟΙΚΟΚΥΡΙΑ HOUSEHOLDS	ΙΑΡΥΜΑΤΑ INSTITUTIONS	ΣΥΝΟΛΟ ΠΛΗΘΥΣΜΟΥ TOTAL POPULATION
	Ευνήθους OF usual residence	Ευνήθους OF usual residence	Αριθμός Population Number	Αριθμός Population Number				
4319 Βεβασιονιά Vavatsinia	124	31	93	31	85			85
5 ΕΠΑΡΧΙΑ ΛΕΜΕΣΟΥ LEMESOS DISTRICT	85.898	64.232	21.666	64.279	195.268	70	1.285	196.553
5000 Δήμος Λεμεσού Lemesos Municipality	37.477	31.616	5.861	31.648	93.427	47	823	94.250
500001 Άγιος Αντώνιος Agios Antonios	1	1		1	2			2
500002 Τζαμί Τζεβρίτ Cami Cedit	280	218	62	218	565			565
500003 Αρναουτογειτονιά Arnaoutogeitonía	377	344	33	344	975			975
500004 Αγία Νάνα Agia Nana	413	248	165	248	521			521
500005 Καθολική Katholiki	2.602	2.040	562	2.041	5.187	18	282	5.469
500006 Άγιος Ιωάννης Agios Ioannis	1.944	1.706	238	1.707	4.749			4.749
500007 Τσιφλικούδια Tsilfikoudia	273	251	22	251	715			715
500008 Ομόνοια Omonoia	1.401	1.243	158	1.243	3.766			3.766
500009 Απόστολος Ανδρέας Apostolos Andreas	3.685	3.250	435	3.253	9.640	5	55	9.695
500010 Άγιος Γεώργιος Agios Georgios	1.560	1.434	126	1.435	4.552	3	122	4.674
500011 Απόστολοι Πέτρος και Παύλος Apostoloi Petros kai Pavlos	3.825	3.434	391	3.439	10.230	6	90	10.320
500012 Κάψαλος Kapsalos	2.283	2.061	222	2.063	6.279	1	22	6.301
500013 Άγιος Νεκτάριος Agios Nektarios	1.401	1.215	186	1.218	3.387	1	3	3.390
500014 Αγία Ζώνη Agia Zoni	1.701	1.416	285	1.417	3.563	4	69	3.632
500015 Αγία Τριάς Agia Trias	1.753	1.095	658	1.095	2.726	2	35	2.761

(συνεχ. -cont'd)

ΠΙΝΑΚΑΣ 1Α. ΚΑΤΟΙΚΙΕΣ, ΝΟΙΚΟΚΥΡΙΑ ΚΑΙ ΠΛΗΘΥΣΜΟΣ ΚΑΤΑ ΕΠΙΧΡΙΑ, ΔΗΜΟ/ΚΟΙΝΟΤΗΤΑ ΚΑΙ ΕΝΟΡΙΑ, 1.10.2001
 TABLE 1A. LIVING QUARTERS, HOUSEHOLDS AND POPULATION BY DISTRICT, MUNICIPALITY/COMMUNITY AND QUARTER, 1.10.2001

ΔΗΜΟΣ/ΚΟΙΝΟΤΗΤΑ, ΕΝΟΡΙΑ MUNICIPALITY/COMMUNITY, QUARTER	ΚΑΤΟΙΚΙΕΣ - LIVING QUARTERS				ΝΟΙΚΟΚΥΡΙΑ HOUSEHOLDS				ΠΛΗΘΥΣΜΟΣ POPULATION			
	Ενύολο Total	Ενηθους Of usual residence	Κενές/προ- σποινής Vacant/of temporary residence	Αριθμός Number	Ενύολο Total	Αριθμός Number	Κενές/προ- σποινής Vacant/of temporary residence	Αριθμός Number	Ενύολο Total	Αριθμός Number	Κενές/προ- σποινής Vacant/of temporary residence	Αριθμός Number
500016 Νεάπολη Neapoli	4.053	2.636	1.417	2.649	6.220	2	29	6.249				
500017 Άγιος Νικόλαος Agios Nikolaos	2.161	1.912	249	1.913	5.617			5.617				
500018 Αγία Φύλαξις Agia Fylaxis	3.323	3.109	214	3.109	11.393	3	70	11.463				
500019 Παναγία Ευαγγελίστρια Panagia Evangelistria	242	229	13	229	772	1	41	813				
500020 Άγιος Σπυρίδων Agios Spyridon	2.779	2.487	292	2.488	8.101	1	5	8.106				
500021 Ζακιά Zakia	1.420	1.287	133	1.287	4.467			4.467				
5011 Δήμος Μέσα Γειτονιάς Mesa Geitonia Municipality	4.749	4.241	508	4.241	13.460	3	105	13.565				
501101 Κοντοβάθκια Kontovathkia	1.398	1.290	108	1.290	4.117			4.117				
501102 Χαλκούρα Halkoutsa	1.890	1.662	228	1.662	5.018			5.018				
501103 Τιμιος Πρόδρομος Timios Prodromos	1.109	967	142	967	3.145	2	63	3.208				
501104 Πάνθεα Panthea	352	322	30	322	1.180	1	42	1.222				
5012 Δήμος Αγίου Αθανασίου Agios Athanasios Municipality	3.234	2.903	331	2.908	9.153	2	20	9.173				
501201 Άγιος Γεώργιος (Φραγκούδη) Agios Georgios (Frangoudi)	440	269	171	269	742			742				
501202 Άγιος Ευλιανός Agios Stylianos	803	760	43	764	2.102	1	2	2.104				
501203 Απόστολος Λουκάς Apostolos Loukas	452	438	14	438	1.244			1.244				
501204 Άγιος Αθανάσιος Agios Athanasios	1.539	1.436	103	1.437	5.065	1	18	5.083				
5013 Δήμος Γερμασόγειας Germasogeia Municipality	4.938	2.974	1.964	2.977	8.535			8.535				
501301 Αγία Παρασκευή Agia Paraskevi	789	655	134	658	2.115			2.115				

(συνεχ. -cont'd)

ΠΙΝΑΚΑΣ 1Α. ΚΑΤΟΙΚΙΕΣ, ΝΟΙΚΟΚΥΡΙΑ ΚΑΙ ΠΛΗΘΥΣΜΟΣ ΚΑΤΑ ΕΠΙΧΕΙΡΗΣΙΑ, ΔΗΜΟ/ΚΟΙΝΟΤΗΤΑ ΚΑΙ ΕΝΟΡΙΑ, 1.10.2001
 TABLE 1A. LIVING QUARTERS, HOUSEHOLDS AND POPULATION BY DISTRICT, MUNICIPALITY/COMMUNITY AND QUARTER, 1.10.2001

ΔΗΜΟΣ/ΚΟΙΝΟΤΗΤΑ, ΕΝΟΡΙΑ MUNICIPALITY/COMMUNITY, QUARTER	ΚΑΤΟΙΚΙΕΣ - LIVING QUARTERS						ΝΟΙΚΟΚΥΡΙΑ HOUSEHOLDS		ΙΑΡΥΜΑΤΑ INSTITUTIONS		ΣΥΝΟΛΟ ΠΛΗΘΥΣΜΟΥ TOTAL POPULATION
	Ενός Of usual residence	Ενός Of usual residence	Κενές/προ- σποινής Vacant/of temporary residence	Ενός Of usual residence	Ενός Of usual residence	Κενές/προ- σποινής Vacant/of temporary residence	Αριθμός Number	Αριθμός Number	Αριθμός Number	Αριθμός Number	
501302 Ποταμός Γερμασόγειας Potamos Germasogeias	4.149	2.319	1.830	2.319	1.830	2.319	6.420				6.420
5020 Πάνα Πολεμίδα Pano Polemidia	1.236	1.173	63	1.173	63	1.173	3.741				3.741
5021 Ψώνας Ypsonas	2.034	1.823	211	1.823	211	1.823	6.435				6.435
5022 Δήμος Κάτω Πολεμιδίων Kato Polemidia Municipality	5.885	5.440	445	5.440	445	5.441	18.413	1		39	18.452
502201 Αρχάγγελος Μιχαήλ Archangelos Michail	530	512	18	512	18	513	1.910				1.910
502202 Ανθούπολις Anthoupolis	476	427	49	427	49	427	1.515				1.515
502203 Απόστολος Βαρνάβας Apostolos Varnavas	1.800	1.709	91	1.709	91	1.709	5.614				5.614
502204 Μακάριος Γ' Makarios C'	1.382	1.211	171	1.211	171	1.211	4.066	1		39	4.105
502205 Άγιος Νικόλαος Agios Nikolaos	705	675	30	675	30	675	2.273				2.273
502206 Παναγία Ευαγγελίστρια Panagia Evangelistria	992	906	86	906	86	906	3.035				3.035
5100 Παλόδεια Palodeia	227	188	39	188	39	188	644	1		86	730
5101 Παραμύθα-ε Μονή Παναγίας Ευαγγ. Paramythi-ε Moni Panagias Evang.	124	98	26	98	26	98	314	1		11	325
5102 Σπιτάλι Spitali	79	62	17	62	17	62	188				188
5103 Φασούλα Fasoula	157	118	39	118	39	118	325	1		2	327
5104 Μαθικολώνη Mathikoloni	49	34	15	34	15	34	110				110
5105 Γερόσα Gerasa	77	42	35	42	35	42	80				80
5106 Αψίου Apsiou	105	64	41	64	41	64	191				191
5107 Αρεσιά Aresia	155	121	34	121	34	121	323				323

(συνεχ. -cont'd)

ΠΙΝΑΚΑΣ 1Α. ΚΑΤΟΙΚΙΕΣ, ΝΟΙΚΟΚΥΡΙΑ ΚΑΙ ΠΛΗΘΥΣΜΟΣ ΚΑΤΑ ΕΠΑΡΧΙΑ, ΔΗΜΟ/ΚΟΙΝΟΤΗΤΑ ΚΑΙ ΕΝΟΡΙΑ, 1.10.2001
 TABLE 1A. LIVING QUARTERS, HOUSEHOLDS AND POPULATION BY DISTRICT, MUNICIPALITY/COMMUNITY AND QUARTER, 1.10.2001

ΕΝΟΡΙΑ MUNICIPALITY/COMMUNITY, QUARTER	ΚΑΤΟΙΚΙΕΣ - LIVING QUARTERS				ΝΟΙΚΟΚΥΡΙΑ HOUSEHOLDS		ΙΑΡΥΜΑΤΑ INSTITUTIONS		ΣΥΝΟΛΟ ΠΛΗΘΥΣΜΟΥ TOTAL POPULATION
	Σύνολο Total	Συνήθους δικατοχής Of usual residence	Κενές/προ- σορικής Vacant/of temporary residence	Κενές/προ- σορικής Vacant/of temporary residence	Αριθμός Number	Πληθυσμός Population	Αριθμός Number	Πληθυσμός Population	
5108 Κορφή Korfi	75	55	20	20	55	165		165	
5109 Λιμνάτης Limnatis	201	107	94	94	107	260		260	
5110 Καμλειό Kamleio	45	14	31	31	14	30		30	
5120 Μουτταγιάκα Mouttagiaka	910	704	206	206	704	2.695		2.695	
5121 Αρμενοχώρι Armenochori	57	54	3	3	54	167		167	
5122 Φοινικάρια Foinikaria	119	99	20	20	99	243		243	
5123 Ακρούντα Akrounta	128	111	17	17	111	345		345	
5124 Άγιος Τύχων Agios Tychon	2.060	789	1.271	1.271	794	2.115		2.115	
5125 Παρεκκλησιά Parekklisia	708	425	283	283	425	1.324		1.324	
5126 Πεντάκωμο Pentakomo	274	125	149	149	125	388		388	
5127 Μοναγρούλλι Monagroulli	227	149	78	78	149	448	1	471	
5128 Μονή Moni	171	129	42	42	129	391		391	
5129 Πύργος Pyrgos	657	435	222	222	435	1.348		1.348	
5130 Αγάτα (Περ.Μεταλλεία Πλαταιές) Aghata (Inc.Metalleia Plateies)	172	126	46	46	126	389		389	
5131 Βάσα (Κελλακίου) Vasa (Kellakiou)	52	23	29	29	23	54		54	
5132 Σανίδα Sanida	32	18	14	14	18	44		44	
5133 Πρασιό (Κελλακίου) Prastio (Kellakiou)	53	28	25	25	28	81		81	
5134 Κλωνάρι Klonari	13	6	7	7	6	17		17	

(συνεχ. -cont'd)

ΠΙΝΑΚΑΣ 1Α. ΚΑΤΟΙΚΙΕΣ, ΝΟΙΚΟΚΥΡΙΑ ΚΑΙ ΠΛΗΘΥΣΜΟΣ ΚΑΤΑ ΕΠΙΧΡΙΑ, ΔΗΜΟ/ΚΟΙΝΟΤΗΤΑ ΚΑΙ ΕΝΟΡΙΑ, 1.10.2001
 TABLE 1A. LIVING QUARTERS, HOUSEHOLDS AND POPULATION BY DISTRICT, MUNICIPALITY/COMMUNITY AND QUARTER, 1.10.2001

ΔΗΜΟΣ/ΚΟΙΝΟΤΗΤΑ, ΕΝΟΡΙΑ MUNICIPALITY/COMMUNITY, QUARTER	ΚΑΤΟΙΚΙΕΣ - LIVING QUARTERS				Κενές/προ- σπετινής Vacant/of	ΝΟΙΚΟΚΥΡΙΑ HOUSEHOLDS	ΙΑΡΥΜΑΤΑ INSTITUTIONS	ΣΥΝΟΛΟ ΠΛΗΘΥΣΜΟΥ TOTAL POPULATION
	Ευνήθους OF usual residence	Κατά residence	Αριθμός Number	Αριθμός Number				
5135 Βίελα Vikla	1		1					
5136 Κελλάκι - & Μονή Ζωοδόχου Πηγής Kellaki - & Moni Zoodochou Pigi	145	94	51	94	259	1	11	270
5137 Ακαρνού Akarnou	46	15	31	15	26			26
5138 Επιγάνεια Eptagoneia	153	109	44	109	329			329
5140 Διερώνια Dierona	109	87	22	87	258			258
5141 Αρακαπές Arakapas	158	102	56	102	292			292
5142 'Αγιος Παύλος Agios Pavlos	88	55	33	55	152			152
5143 'Αγιος Κωνσταντίνος Agios Konstantinos	79	59	20	59	164			164
5144 Ευκόμητρα Sykopetra	64	44	20	44	135			135
5145 Λουβαράς Louvaras	202	122	80	122	380			380
5146 Καλό Χοριό (Περιλ. 'Αθρακός) Kalo Chorlio (Incl. Athrakos)	297	162	135	162	472			472
5147 Ζωονηγή Zoopigi	143	60	83	60	156	1	4	160
5200 Ακρωτήρι - & Μονή Αγίου Νικολάου Akrotiri - & Moni Agiou Nikolaou	233	211	22	211	680	1	4	684
5201 Ασώματος (Περιλ. Φασούρι) Asomatos (Incl. Fasouri)	128	115	13	115	335			335
5202 Τσερκέζοι Tserkezoi	21	17	4	17	58			58
5203 Τραχώνι Trachoni	947	897	50	897	3.269	1	25	3.294
5210 Κολόσσι Kolossi	1.198	1.084	114	1.084	3.722	2	23	3.745
5211 Ερήμη Erimi	528	453	75	453	1.432			1.432

(συνεχ. -cont'd)

ΠΙΝΑΚΑΣ 1Α. ΚΑΤΟΙΚΙΕΣ, ΝΟΙΚΟΚΥΡΙΑ ΚΑΙ ΠΛΗΘΥΣΜΟΣ ΚΑΤΑ ΕΠΙΣΤΑΣΗ, ΔΗΜΟ/ΚΟΙΝΟΤΗΤΑ ΚΑΙ ΕΝΟΠΙΑ, 1.10.2001
 TABLE 1A. LIVING QUARTERS, HOUSEHOLDS AND POPULATION BY DISTRICT, MUNICIPALITY/COMMUNITY AND QUARTER, 1.10.2001

	ΔΗΜΟΣ/ΚΟΙΝΟΤΗΤΑ, ΕΝΟΠΙΑ MUNICIPALITY/COMMUNITY, QUARTER	ΚΑΤΟΙΚΙΕΣ - LIVING QUARTERS					ΝΟΙΚΟΚΥΡΙΑ HOUSEHOLDS	ΙΑΦΥΜΑΤΑ INSTITUTIONS	ΣΥΝΟΛΟ ΠΑΛΗΘΥΣΜΟΣ TOTAL POPULATION
		Συνήθους δomiciliary residence	Κενές/ηπο- σποινής δomiciliary residence	Ευνολο Total	Αριθμός Population	Αριθμός Population			
5212	Επισκοπή Episkopi	1.001	923	78	923	3.045	1	31	3.076
5213	Καντού Kantou	136	128	8	128	397			397
5214	Σωτήρα- & Σύμβουλος & Στερακόβου Sotira- & Symvoulos & Sterakovou	53	31	22	31	83			83
5220	Πρασιό (Αυδήμου) Prastio (Avdhimon)	104	79	25	79	223			223
5221	Παραμάλι Paramali	55	45	10	45	148			148
5222	Αυδήμου Avdhimon	203	178	25	178	614			614
5223	Πλατανίστεια Platanisteia	70	18	52	18	43			43
5224	'Αγιος Θωμάς Agios Thomas	62	18	44	18	29			29
5225	Αλέκτορα Alektora	53	30	23	30	78			78
5226	Ανώγυρα Anogyra	241	103	138	103	244			244
5227	Πισσούρι Pissouri	1.019	392	627	392	1.033			1.033
5300	Σούνι-Ζανακιά Souni-Zanakia	188	121	67	121	402			402
5302	'Αλασσα Alassa	73	66	7	66	201			201
5303	Κάτω Κιβίδες Kato Kivides	4	1	3	1	2			2
5304	Πάνω Κιβίδες Pano Kivides	266	195	71	195	694			694
5305	'Αγιος Αμβρόσιος Agios Amvrosios	151	93	58	93	291			291
5306	'Αγιος Θεράπων Agios Therapon	202	59	143	59	152			152
5307	Λόφου Lofou	558	7	551	7	10			10

(συνεχ. -cont'd)

ΠΙΝΑΚΑΣ 1Α. ΚΑΤΟΙΚΙΕΣ, ΝΟΙΚΟΚΥΡΙΑ ΚΑΙ ΠΛΗΘΥΣΜΟΣ ΚΑΤΑ ΕΠΙΡΑΦΙΑ, ΔΗΜΟ/ΚΟΙΝΟΤΗΤΑ ΚΑΙ ΕΝΟΡΙΑ, 1.10.2001
 TABLE 1A. LIVING QUARTERS, HOUSEHOLDS AND POPULATION BY DISTRICT, MUNICIPALITY/COMMUNITY AND QUARTER, 1.10.2001

ΔΗΜΟΣ/ΚΟΙΝΟΤΗΤΑ, ΕΝΟΡΙΑ MUNICIPALITY/COMMUNITY, QUARTER	ΚΑΤΟΙΚΙΕΣ - LIVING QUARTERS						ΝΟΙΚΟΚΥΡΙΑ HOUSEHOLDS	ΙΑΡΥΜΑΤΑ INSTITUTIONS	ΣΥΝΟΛΟ ΠΛΗΘΥΣΜΟΥ TOTAL POPULATION
	Ευνήθεος Of usual residence	Κενές/προ- σωρινής διαμονής Vacant/of temporary residence	Ευνήθεος Of usual residence	Κενές/προ- σωρινής διαμονής Vacant/of temporary residence	Αριθμός Number	Αριθμός Number			
5308 Πάγχνα Pachna	543	344	199	345	967	967		967	
5310 Άγιος Γεώργιος Agios Georgios	96	27	69	27	69	69		69	
5311 Δορός Doros	92	32	60	32	101	101		101	
5312 Λάνεια Laneia	225	82	143	82	193	193		193	
5313 Σιλίκου Silikou	176	47	129	47	98	98		98	
5314 Μονάγρι- & Μονή Παναγίας Αμασγού Monagri- & Moni Panagias Amasgou	122	60	62	60	161	161	1	12	
5315 Τριμήκληνη Trimiklini	241	69	172	69	170	170		170	
5316 Άγιος Μάμας Agios Mamas	129	47	82	47	105	105		105	
5317 Κουκά Kouka	24	3	21	3	4	4		4	
5318 Μονιάτης-Μέσα Ποτ., Σαϊτίρας, Φυλ. Moniatis-Mesa Pot., Saittas, Fyl.	444	96	348	96	227	227		227	
5320 Δορά Dora	240	78	162	78	184	184		184	
5321 Γεροβάσα (Τρόζενα) Gerovasa (Trozena)	7		7						
5322 Άρσος Arsos	331	116	215	116	233	233		233	
5323 Κισσούσα Kissousa	9	2	7	2	4	4		4	
5324 Μαλιά Malia	207	21	186	21	59	59		59	
5325 Βάσα (Κοιλανίου) Vasa (Koilaniou)	269	55	214	55	114	114	1	4	
5326 Βουνί Vouni	390	76	314	76	136	136		136	
5327 Πέρα Πεδί Pera Pedi	287	33	254	33	66	66		66	

(συνεχ. -cont'd)

ΠΙΝΑΚΑΣ 1Α. ΚΑΤΟΙΚΙΕΣ, ΝΟΙΚΟΚΥΡΙΑ ΚΑΙ ΠΛΗΘΥΣΜΟΣ ΚΑΤΑ ΕΠΑΡΧΙΑ, ΔΗΜΟ/ΚΟΙΝΟΤΗΤΑ ΚΑΙ ΕΝΟΠΙΑ, 1.10.2001
 TABLE 1A. LIVING QUARTERS, HOUSEHOLDS AND POPULATION BY DISTRICT, MUNICIPALITY/COMMUNITY AND QUARTER, 1.10.2001

	ΔΗΜΟΣ/ΚΟΙΝΟΤΗΤΑ, ΕΝΟΠΙΑ MUNICIPALITY/COMMUNITY, QUARTER	ΚΑΤΟΙΚΙΕΣ - LIVING QUARTERS				ΝΟΙΚΟΚΥΡΙΑ HOUSEHOLDS	ΙΑΡΥΜΑΤΑ INSTITUTIONS	ΣΥΝΟΛΟ ΠΛΗΘΥΣΜΟΥ TOTAL POPULATION
		Ευνήθους διοικονήσ residence	Κενές/προ- σπεινήσ Vacant/of	Σύνολο Total	Αριθμός Population			
5328	Μανδριά Mandria	181	30	151	30		75	75
5329	Ποταμιού Potamiou	74	16	58	16		33	33
5330	'Ομοδος Omodos	290	136	154	136		284	284
5331	Κοιλάνι Koilani	438	135	303	135		255	255
5340	'Αγιος Δημήτριος Agios Dimitrios	93	31	62	31		56	56
5341	Παλαιόμυλος Palaiomylos	89	19	70	19		31	31
5342	Πρόδρομος (Περίλ. Τρικουκιά) Prodromos (Incl. Trikoukkia)	284	64	220	64		136	141
5343	Καμινάρια Kaminaria	187	54	133	54		93	93
5344	Τρεις Ελιές Treis Elies	139	39	100	39		63	63
5345	Λεπίθου Lemithou	203	56	147	56		108	108
5350	Κάτω Πλάτρες (Τορναρίδες) Kato Platres (Tornarides)	224	60	164	60		137	137
5351	Πάνω Πλάτρες (Περίλ. Τροόδος) Pano Platres (Incl. Troodos)	710	84	626	84		196	196
5352	Φοινί (Περ. Μονή Τροοδίτισσας) Foini (Incl. Moni Trooditissas)	331	177	154	177		431	450
5353	Πάνω Αμιάντος Pano Amiantos	44	2	42	2		3	3
5354	Κάτω Αμιάντος Kato Amiantos	182	80	102	80		219	219
5360	'Αγιος Θεόδωρος Agios Theodoros	226	57	169	57		106	106
5361	'Αγιος Ιωάννης Agios Ioannis	281	152	129	152		396	396
5362	Κάτω Μύλος Kato Mylos	70	26	44	26		63	63

(συνέχ. -cont'd)

ΠΙΝΑΚΑΣ 1Α. ΚΑΤΟΙΚΙΕΣ, ΝΟΙΚΟΚΥΡΙΑ ΚΑΙ ΠΛΗΘΥΣΜΟΣ ΚΑΤΑ ΕΠΙΧΡΙΑ, ΔΗΜΟ/ΚΟΙΝΟΤΗΤΑ ΚΑΙ ΕΝΟΡΙΑ, 1.10.2001
 TABLE 1A. LIVING QUARTERS, HOUSEHOLDS AND POPULATION BY DISTRICT, MUNICIPALITY/COMMUNITY AND QUARTER, 1.10.2001

ΔΗΜΟΣ/ΚΟΙΝΟΤΗΤΑ, ΕΝΟΡΙΑ MUNICIPALITY/COMMUNITY, QUARTER	ΚΑΤΟΙΚΙΕΣ - LIVING QUARTERS						ΝΟΙΚΟΚΥΡΙΑ HOUSEHOLDS			ΙΔΡΥΜΑΤΑ INSTITUTIONS			ΣΥΝΟΛΟ ΠΛΗΘΥΣΜΟΣ TOTAL POPULATION
	Εύκολο Of usual residence	Ευνήθους Of usual residence	Κενές/προ- σωρινής διαμονής Vacant/of temporary residence	Ευνήθους Of usual residence	Κενές/προ- σωρινής διαμονής Vacant/of temporary residence	Εύκολο Of usual residence	Αριθμός Number	Αριθμός Number	Αριθμός Number	Αριθμός Number	Αριθμός Number	Αριθμός Number	
5363 Ποταμίτισσα Potamitissa	102	32	70	32	70	32	70					70	
5364 Δύμεις Dyimes	97	63	34	63	34	63	164					164	
5365 Πελένδρι (Περλ. Κάρδαμα) Pelendri (Incl. Kardama)	662	401	261	401	261	401	1.185					1.185	
5366 Αγρός Agros	596	267	329	267	329	267	799	1				837	
5367 Αγρίδια Agridia	157	58	99	58	99	58	121					121	
5368 Χανδριά Chandria	166	82	84	82	84	82	205					205	
5369 Κυπερούνια Kyperounia	781	456	325	456	325	456	1.497					1.497	
6 ΕΠΑΡΧΙΑ ΠΑΦΟΥ PAFOS DISTRICT	35.201	22.131	13.070	22.131	13.070	22.175	66.115	14		249		66.364	
6000 Δήμος Πάφου Pafos Municipality	11.770	8.349	3.421	8.380	26.442	8.380	26.442	5		88		26.530	
600001 Μούτταλλος Mouttallos	1.160	798	362	798	362	806	2.375					2.375	
600002 Άγιος Παύλος Agios Pavlos	2.143	1.926	217	1.935	6.510	1.935	6.510	2		33		6.543	
600003 Άγιος Θεόδωρος Agios Theodoros	5.465	4.000	1.465	4.008	12.592	4.008	12.592	3		55		12.647	
600004 Κάτω Πάφος Kato Pafos	2.485	1.208	1.277	1.214	3.607	1.214	3.607					3.607	
600005 Αναβαργός Anavargos	517	417	100	417	1.358	417	1.358					1.358	
6010 Δήμος Γεροσκήπου Geroskipou Municipality	1.912	1.641	271	1.641	5.509	1.641	5.509					5.509	
6011 Κονιά Konias	345	288	57	288	917	288	917					917	
6012 Αγία Μερinouδα Agia Marinouda	108	82	26	82	220	82	220					220	
6013 Κολώνη (Περλ. Μονή Ανατολική) Koloni (Incl. Moni Anatoliko)	98	84	14	84	254	84	254					254	

(συνεχ. -cont'd)

ΠΙΝΑΚΑΣ 1Α. ΚΑΤΟΙΚΙΕΣ, ΝΟΙΚΟΚΥΡΙΑ ΚΑΙ ΠΛΗΘΥΣΜΟΣ ΚΑΤΑ ΕΠΙΣΤΑΣΗ, ΔΗΜΟ/ΚΟΙΝΟΤΗΤΑ ΚΑΙ ΕΝΟΡΙΑ, 1.10.2001
 TABLE 1A. LIVING QUARTERS, HOUSEHOLDS AND POPULATION BY DISTRICT, MUNICIPALITY/COMMUNITY AND QUARTER, 1.10.2001

ΔΗΜΟΣ/ΚΟΙΝΟΤΗΤΑ, ΕΝΟΡΙΑ MUNICIPALITY/COMMUNITY, QUARTER	ΚΑΤΟΙΚΙΕΣ - LIVING QUARTERS				ΝΟΙΚΟΚΥΡΙΑ HOUSEHOLDS		ΙΔΡΥΜΑΤΑ INSTITUTIONS		ΣΥΝΟΛΟ TOTAL ΠΛΗΘΥΣΜΟΥ POPULATION
	Ευνήθους δικομηνής residence	Κενές/προ- σωρινής δικομηνής Vacant/of temporary residence	Ευνήθους δικομηνής residence	Κενές/προ- σωρινής δικομηνής Vacant/of temporary residence	Αριθμός Number	Αριθμός Number	Αριθμός Number	Αριθμός Number	
6014 Αχέλειο Acheleia	44	37	7	7	37	113		113	
6020 Χλόρακας Chlorakas	2.268	1.109	1.159	1.114	1.114	3.176	1	25	
6021 Λέμινα Lemna	96	86	10	87	87	334		334	
6022 Έμπα Empa	1.168	1.062	106	1.062	1.062	3.627	1	37	
6023 Τρεμιθούσα Tremithousa	315	213	102	213	213	566		566	
6024 Μέσα Χωριό Mesa Chorio	222	156	66	157	157	420	1	20	
6025 Μεσόγη Mesogi	468	387	81	387	387	1.208		1.208	
6026 Τέλα (Περ. Μονή Αγίου Νεοφύτου) Tala (Inc. Moni Agiou Neofytou)	1.047	615	432	617	617	1.595	1	10	
6027 Κισσόνεργα Kissonerga	665	438	227	438	438	1.380	1	24	
6100 Κουκλία Kouklia	284	222	62	222	222	669		669	
6101 Μανδριά Mandria	111	107	4	107	107	360		360	
6102 Νικόκλεια Nikokleia	56	39	17	39	39	105		105	
6103 Σουσκίου Souskiou	1	1		1	1	2		2	
6104 Τιμί Timi	313	272	41	272	272	899		899	
6106 Αγία Βαρβάρα Agia Varvara	22	15	7	15	15	39		39	
6107 Αναρίτα Anarita	162	129	33	129	129	368		368	
6110 Μαρσθούντα Marathounta	138	97	41	97	97	256		256	
6111 Άρμου Armu	203	140	63	140	140	343		343	

(συνεχ. - cont'd)

ΠΙΝΑΚΑΣ 1Α. ΚΑΤΟΙΚΙΕΣ, ΝΟΙΚΟΚΥΡΙΑ ΚΑΙ ΠΛΗΘΥΣΜΟΣ ΚΑΤΑ ΕΠΑΡΧΙΑ, ΔΗΜΟ/ΚΟΙΝΟΤΗΤΑ ΚΑΙ ΕΝΟΡΙΑ, 1.10.2001
 TABLE 1A. LIVING QUARTERS, HOUSEHOLDS AND POPULATION BY DISTRICT, MUNICIPALITY/COMMUNITY AND QUARTER, 1.10.2001

ΔΗΜΟΣ/ΚΟΙΝΟΤΗΤΑ, ΕΝΟΡΙΑ MUNICIPALITY/COMMUNITY, QUARTER	ΚΑΤΟΙΚΙΕΣ - LIVING QUARTERS				ΝΟΙΚΟΚΥΡΙΑ HOUSEHOLDS	Αριθμός Population	ΙΑΡΥΜΑΤΑ INSTITUTIONS	Αριθμός Population	ΣΥΝΟΛΟ ΠΑΡΘΕΥΜΟΥ TOTAL
	Σύνολο Total	Συνήθους διοικονής Of usual residence	Κενές/προ- σπινοής Vacant/of	Κενές/προ- σπινοής Vacant/of					
6112 Επισκοπή Episkopi	150	76	74	76	76	162		162	162
6113 Νατά Nata	122	63	59	63	63	162		162	162
6114 Χολέτρια Choletria	117	75	42	75	75	240		240	240
6115 Αξύλου Axylou	38	19	19	19	19	46		46	46
6116 Ελεσίο Eledio	29	10	19	10	10	22		22	22
6120 Τσάδα Tsada	471	271	200	271	271	684		684	684
6121 Κοίλη Koili	254	138	116	138	138	333		333	333
6122 Στρομπή Stroumpi	286	171	115	171	171	461		461	461
6123 Πολέμι Polemi	336	251	85	251	251	705	1	705	737
6124 Καλλέπεια (Περ.λ. Μορόνερο) Kallepsia (Incl. Moronezo)	196	104	92	104	104	216		216	216
6125 Λετύμβου Letymbou	234	141	93	141	141	279		279	279
6127 Κούδακα Kourdaka	5		5						
6128 Λεμένα Lemona	72	34	38	34	34	59		59	59
6129 Χούλου Choulou	243	93	150	93	93	190		190	190
6130 Ακουρός Akoursos	26	13	13	13	13	38		38	38
6132 Κάθικας Kathikas	292	146	146	146	146	333		333	333
6133 Δήμος Πέγειας-ε.Αγ. Γεωργ. Πέγειας Pegeia Mun. -ε.Αγ. Georg. Pegeias	2.067	870	1.197	870	870	2.362		2.362	2.362
6200 Πάνο Αρχιμανδρίτα-ε. Κάτω Αρχιμ. Pano Archimandrita-ε. Kato Arch.	60	21	39	21	21	42		42	42

(συνεχ. -cont'd)

ΠΙΝΑΚΑΣ 1Α. ΚΑΤΟΙΚΙΕΣ, ΝΟΙΚΟΚΥΡΙΑ ΚΑΙ ΠΛΗΘΥΣΜΟΣ ΚΑΤΑ ΕΠΑΡΧΙΑ, ΔΗΜΟ/ΚΟΙΝΟΤΗΤΑ ΚΑΙ ΕΝΟΠΙΑ, 1.10.2001
 TABLE 1A. LIVING QUARTERS, HOUSEHOLDS AND POPULATION BY DISTRICT, MUNICIPALITY/COMMUNITY AND QUARTER, 1.10.2001

ΔΗΜΟΣ/ΚΟΙΝΟΤΗΤΑ, ΕΝΟΠΙΑ MUNICIPALITY/COMMUNITY, QUARTER	ΚΑΤΟΙΚΙΕΣ - LIVING QUARTERS				ΝΟΙΚΟΚΥΡΙΑ HOUSEHOLDS	ΙΑΡΥΜΑΤΑ INSTITUTIONS	ΣΥΝΟΛΟ TOTAL
	Συνήθους δικομής Of usual residence	Κενές/προ- σωρινής δικομής Vacant/of temporary residence	Σύνολο Total	Κενές/προ- σωρινής δικομής Vacant/of temporary residence			
6201 Φασούλα Fasoula	18	17	1	1	17		57
6202 Μούσερε Moussere	10		10				
6204 Μαρώνια Maronia	21	14	7		14		40
6205 Άγιος Γεώργιος Agios Georgios	35	34	1		34		118
6206 Σταυροκόκκων Stavrokokkon	56	25	31		25		102
6207 Πρασιό Prasio	10		10				
6208 Τραχυπέδουλα Trachypedoula	62	40	22		40		82
6210 Κελοκέδαρα Kelokedara	133	107	26		107		227
6211 Σαλαμιού Salamiou	265	113	152		113	1	255
6212 Κιδάσι Kidasi	26	2	24		2		7
6213 Κέδαρες Kedares	143	35	108		35		61
6214 Μέσανα Messana	99	27	72		27		50
6215 Πραιτόρι Praitori	134	30	104		30		53
6216 Φιλούσα (Κελοκεδέδαρων) Filousa (Kelokedaron)	63	12	51		12		23
6217 Αρμίνου Arminou	132	17	115		17		26
6218 Άγιος Νικόλαος (Περ. Περάβαλα) Agios Nikolaos (Incl. Peravasa)	56	31	25		31		74
6219 Άγιος Ιωάννης (Περ. Μαλούντα) Agios Ioannis (Incl. Malounta)	149	15	134		15		33
6220 Αμαργέτι Amargeti	131	79	52		79		171

(συνέχ. -cont'd)

ΠΙΝΑΚΑΣ 1Α. ΚΑΤΟΙΚΙΕΣ, ΝΟΙΚΟΚΥΡΙΑ ΚΑΙ ΠΛΗΘΥΣΜΟΣ ΚΑΤΑ ΕΠΙΣΤΑΣΗ, ΔΗΜΟ/ΚΟΙΝΟΤΗΤΑ ΚΑΙ ΕΝΟΠΙΑ, 1.10.2001
 TABLE 1A. LIVING QUARTERS, HOUSEHOLDS AND POPULATION BY DISTRICT, MUNICIPALITY/COMMUNITY AND QUARTER, 1.10.2001

ΔΗΜΟΣ/ΚΟΙΝΟΤΗΤΑ, ΕΝΟΠΙΑ MUNICIPALITY/COMMUNITY, QUARTER	ΚΑΤΟΙΚΙΕΣ - LIVING QUARTERS				ΝΟΙΚΟΚΥΡΙΑ HOUSEHOLDS	ΙΑΡΥΜΑΤΑ INSTITUTIONS	ΣΥΝΟΛΟ ΠΛΗΘΥΣΜΟΥ TOTAL POPULATION
	Συνήθους διαμονής Of usual residence	Κενές/προ- σωρινής διαμονής Vacant/of temporary residence	Σύνολο Total	Κενές/προ- σωρινής διαμονής Vacant/of temporary residence			
6221 Αγία Μαρτίνα (Κελοκεδάρον) Agia Marina (Kelokedaron)	69	15	54	15	31	31	31
6222 Πεντάλι Pentalia	63	42	21	42	74	74	74
6223 Φάληρα Faleia	6	3	3	3	4	4	4
6224 Γαλαταριά Galataria	81	28	53	28	55	55	55
6225 Κοιλίβεια Koilineia	89	23	66	23	42	42	42
6226 Βρέστια Vrestia	20		20				
6227 Στατός-Άγιος Φώτιος-Άμπελιτής Statos-Agios Fotios-& Ampelitis	239	101	138	101	248	248	248
6228 Λαμθίου Lapithiou	47		47				
6229 Μαρουντάλη Mamoutali	25	5	20	5	14	14	14
6230 Πάνα Παναγιά-εΜονή Χρυσορ. & Αγιά Pano Panagia-& Moni Chryso. & Agia	385	209	176	210	552	2	12
6231 Ασπρογιά Asprogia	40	22	18	22	53		53
6300 Ψάθι Psathi	35	32	3	32	98		98
6301 Άγιος Δημητρίου Agios Dimitrianos	68	41	27	41	85		85
6302 Κανναβίου (Incl. Μελαμιού) Kannaviou (Incl. Melamiou)	85	54	31	55	162		162
6303 Θρίνια (Αρίνια) Thrinia (Drinia)	51	27	24	27	53		53
6304 Μήλια Milia	10	3	7	3	5		5
6305 Κρίτου Μαρρόττου Kritou Marottou	77	26	51	26	61		61
6306 Φύτη Fyti	114	40	74	40	97		97

(συνεχ. -cont'd)

ΠΙΝΑΚΑΣ 1Α. ΚΑΤΟΙΚΙΕΣ, ΝΟΙΚΟΚΥΡΙΑ ΚΑΙ ΠΛΗΘΥΣΜΟΣ ΚΑΤΑ ΕΠΑΡΧΙΑ, ΔΗΜΟ/ΚΟΙΝΟΤΗΤΑ ΚΑΙ ΕΝΟΡΙΑ, 1.10.2001
 TABLE 1A. LIVING QUARTERS, HOUSEHOLDS AND POPULATION BY DISTRICT, MUNICIPALITY/COMMUNITY AND QUARTER, 1.10.2001

ΔΗΜΟΣ/ΚΟΙΝΟΤΗΤΑ, ΕΝΟΡΙΑ MUNICIPALITY/COMMUNITY, QUARTER	ΚΑΤΟΙΚΙΕΣ - LIVING QUARTERS				ΝΟΙΚΟΚΥΡΙΑ HOUSEHOLDS	ΙΑΡΥΜΑΤΑ INSTITUTIONS	ΣΥΝΟΛΟ ΠΛΗΘΥΣΜΟΥ TOTAL POPULATION
	Σύνολο Total	Συνήθους δικομής Of usual residence	Κενές/προ- σορικής Vacant/of	Κενές/προ- σορικής Vacant/of			
6307 Λάσα Lasa	75	44	31	44	91	91	
6308 Αρύμου Drymou	55	35	20	35	92	92	
6310 Σίμου Simou	96	62	34	62	171	171	
6311 Αναδίου Anadiou	51	2	49	2	6	6	
6312 Σαρραμά Sarama	5		5				
6313 Ευρέτου Evretou	1	1		1	5	5	
6314 Τριμιθούσα Trimithoussa	2		2				
6315 Φιλούσα (Χρυσοχούς) Filoussa (Chrysochous)	57	27	30	27	41	41	
6316 Κιός (Ιστιντζιό) Kios (Istinjo)	4		4				
6317 Ζαχαρία Zacharia	2		2				
6318 Μελάσεια Meladeia	28	8	20	8	19	19	
6319 Μελάνδρα Melandra	4		4				
6320 Λυσός-έ Αγ. Μερκούρ. & Σταυρός Ψάκ. Lysos-έ Αγ. Merkour. & Stavros Pso.	225	73	152	73	160	160	
6321 Περιστέρινα Peristerona	129	74	55	74	198	198	
6330 Θελέτρα Theletra	88	67	21	67	177	177	
6331 Γιόλου Giolou	305	235	70	235	737	737	
6332 Πάνω Ακουρδάσεια Pano Akourdalseia	31	14	17	14	26	26	
6333 Μήλιου - & Μονή Αγίων Αναργύρων Miliou - & Moni Agion Anargyron	44	26	18	26	81	81	

(συνεχ. -cont'd)

ΠΙΝΑΚΑΣ 1Α. ΚΑΤΟΙΚΙΕΣ, ΝΟΙΚΟΚΥΡΙΑ ΚΑΙ ΠΛΗΘΥΣΜΟΣ ΚΑΤΑ ΕΠΑΡΧΙΑ, ΔΗΜΟ/ΚΟΙΝΟΤΗΤΑ ΚΑΙ ΕΝΟΡΙΑ, 1.10.2001
 TABLE 1A. LIVING QUARTERS, HOUSEHOLDS AND POPULATION BY DISTRICT, MUNICIPALITY/COMMUNITY AND QUARTER, 1.10.2001

ΔΗΜΟΣ/ΚΟΙΝΟΤΗΤΑ, ΕΝΟΡΙΑ MUNICIPALITY/COMMUNITY, QUARTER	ΚΑΤΟΙΚΙΕΣ - LIVING QUARTERS				ΝΟΙΚΟΚΥΡΙΑ HOUSEHOLDS	ΙΑΡΥΜΑΤΑ INSTITUTIONS	ΣΥΝΟΛΟ ΠΛΗΘΥΣΜΟΥ TOTAL POPULATION
	Σύνολο Total	Ευνήθους Of usual residence	Κενές/προ- σωρινής δ. κατοχής Vacant/of temporary residence	Κενές/προ- σωρινής δ. κατοχής Vacant/of temporary residence			
6334 Κάτω Ακουράδα Kato Akourdaleia	27	13	14	13	13	32	32
6335 Τέρα Tera	52	7	45	7	7	19	19
6336 Κρίτου Τέρα Kritou Tera	163	55	108	55	55	92	92
6337 Σκούλη Skoulli	47	28	19	28	28	77	77
6338 Χόλη Choli	49	22	27	22	22	69	69
6340 Καρμουλήδες Karamoullides	14	12	2	12	12	46	46
6341 Χρυσόχου Chrysochou	15	15		15	15	52	52
6343 Δήμος Πόλης Polis Municipality	1.264	623	641	641	623	1.847	1.847
634301 Πόλης Χρυσόχου Polis Chrysochous	703	407	296	407	407	1.262	1.262
634302 Προδρόμι (Περ.λ. Λατσί) Prodromi (Incl. Latsi)	561	216	345	216	216	585	585
6344 Νέο Χορίο (Περ. Λουτρά Αφροδίτης) Neo Chorio (In. Loutra Afroditiis)	301	128	173	128	128	325	325
6345 Γουδί Goudi	124	56	68	56	56	145	145
6350 Κάτω Άροδες Kato Arodes	82	11	71	11	11	19	19
6351 Πάνω Άροδες Pano Arodes	140	56	84	56	56	108	108
6352 Ίνεια Ineia	182	120	62	120	120	353	353
6353 Αρούσεια (Περ.λ. Πιττοκόπος) Drouseia (Incl. Pittokopos)	258	134	124	134	134	386	386
6354 Φάσι Fasi	6		6	6			
6355 Ανδρολικού Androlikou	14	1	13	1	1	2	2

(συνεχ. -cont'd)

ΠΙΝΑΚΑΣ 1Α. ΚΑΤΟΙΚΙΕΣ, ΝΟΙΚΟΚΥΡΙΑ ΚΑΙ ΠΛΗΘΥΣΜΟΣ ΚΑΤΑ ΕΠΙΣΤΑΣΗ, ΔΗΜΟ/ΚΟΙΝΟΤΗΤΑ ΚΑΙ ΕΝΟΠΙΑ, 1.10.2001
 TABLE 1A. LIVING QUARTERS, HOUSEHOLDS AND POPULATION BY DISTRICT, MUNICIPALITY/COMMUNITY AND QUARTER, 1.10.2001

ΔΗΜΟΣ/ΚΟΙΝΟΤΗΤΑ, ΕΝΟΠΙΑ MUNICIPALITY/COMMUNITY, QUARTER	ΚΑΤΟΙΚΙΕΣ - LIVING QUARTERS				ΝΟΙΚΟΚΥΡΙΑ HOUSEHOLDS	ΙΑΡΥΜΑΤΑ INSTITUTIONS	ΣΥΝΟΛΟ ΠΛΗΘΥΣΜΟΥ TOTAL POPULATION
	Ενυπόλο Of usual residence	Κενές/Προ- σπεινής Vacant/of temporary residence	Νέες/Προ- σπεινής New/Vacant residence	Κενές/Προ- σπεινής Vacant/of temporary residence			
6360 Πελαθούσα - & Μύρμιγκοφ & Λίμνη Pelathousa - & Mirmigkof & Limni	51	18	33	18	49	49	49
6361 Κυνούσα Kynousa	70	33	37	33	72	72	72
6362 Μακούντα Makounta	36	17	19	17	66	66	66
6363 Αργάκα Argaka	380	238	142	238	793	793	793
6364 Γιάλια Gialia	96	42	54	42	142	142	142
6365 Αγία Μαρτίνα (Χρυσόχοι) Agia Marina (Chrysochous)	281	226	55	227	689	689	689
6366 Νέα Δήμητρα Nea Dimmata	38	28	10	28	70	70	70
6367 Πομός (Περίλ. Παλιόμπελα) Pomos (Incl. Palioampela)	365	203	162	204	595	595	595
6368 Στενή Steni	81	41	40	41	105	105	105
6369 Άγιος Ισίδωρος Agios Isidoros	2	2	2	2	10	10	10

ΠΙΝΑΚΑΣ 2Α. ΝΟΙΚΟΚΥΡΙΑ, ΙΔΡΥΜΑΤΑ ΚΑΙ ΠΛΗΘΥΣΜΟΣ ΚΑΤΑ ΦΥΛΟ, ΕΠΑΡΧΙΑ, ΔΗΜΟ/ΚΟΙΝΟΤΗΤΑ ΚΑΙ ΕΝΟΠΙΑ, 1.10.2001
 TABLE 2A. HOUSEHOLDS, INSTITUTIONS AND POPULATION BY SEX, DISTRICT, MUNICIPALITY/COMMUNITY AND QUARTER, 1.10.2001

ΔΗΜΟΣ/ΚΟΙΝΟΤΗΤΑ ΚΑΙ ΕΝΟΠΙΑ MUNICIPALITY/COMMUNITY AND QUARTER	ΝΟΙΚΟΚΥΡΙΑ HOUSEHOLDS						ΙΔΡΥΜΑΤΑ INSTITUTIONS						ΠΛΗΘΥΣΜΟΣ POPULATION					
	ΑΡΙΘΜΟΣ NUMBER	Εύνολο Total	Αντρες Males	Γυναίκες Females	ΑΡΙΘΜΟΣ NUMBER	Εύνολο Total	Αντρες Males	Γυναίκες Females	Εύνολο Total	Αντρες Males	Γυναίκες Females	ΕΥΝΟΛΟ TOTAL	Αντρες Males	Γυναίκες Females				
1 ΕΠΑΡΧΙΑ ΛΕΥΚΩΣΙΑΣ LEFKOSIA DISTRICT	89.415	271.463	132.757	138.706	90	2.179	944	1.235	273.642	133.701	139.941							
1000 Δήμος Λευκωσίας Lefkosia Municipality	18.111	47.387	22.710	24.677	17	445	268	177	47.832	22.978	24.854							
100001 Άγιος Ανδρέας Agios Andreas	2.057	5.134	2.363	2.771	5	51	30	21	5.185	2.393	2.792							
100002 Τρυπητότης Trypiotis	888	1.983	906	1.077	1	3	2	1	1.986	908	1.078							
100003 Νεμετρίχινε Nemetrihané	76	175	81	94	0	0	0	0	175	81	94							
100004 Τσιμακχινε Tsimakhané	84	204	92	112	0	0	0	0	204	92	112							
100005 Φανερωμένη Faneromeni	189	445	230	215	1	2	2	1	447	232	215							
100006 Άγιος Σάββας Agios Savvas	231	523	283	240	0	0	0	0	523	283	240							
100007 Ομερίε Omeriye	58	132	70	62	0	0	0	0	132	70	62							
100008 Άγιος Αντώνιος Agios Antonios	2.123	5.150	2.462	2.688	3	83	21	62	5.233	2.483	2.750							
100009 Άγιος Ιωάννης Agios Ioannis	107	260	127	133	0	0	0	0	260	127	133							
100010 Τατρεκαλέ Tatrelkale	215	611	284	327	0	0	0	0	611	284	327							
100011 Χρυσανιότισσα Chrysaliniotissa	47	114	62	52	0	0	0	0	114	62	52							
100012 Άγιος Κασσιανός Agios Kassianos	24	73	29	44	0	0	0	0	73	29	44							
100013 Κάιμακλι Kaimakli	3.624	10.798	5.258	5.540	1	66	15	51	10.864	5.273	5.591							
100014 Παναγία Panagia	3.188	9.271	4.527	4.744	2	25	12	13	9.296	4.539	4.757							
100015 Άγιοι Κωνσταντίνος και Ελένη Agioi Konstantinos kai Eleni	920	2.542	1.220	1.322	0	0	0	0	2.542	1.220	1.322							
100016 Άγιοι Ομολογιτές Agioi Omologites	4.164	9.606	4.529	5.077	3	24	9	15	9.630	4.538	5.092							

(συνεχ. -cont'd)

ΠΙΝΑΚΑΣ 2Α. ΝΟΙΚΟΚΥΡΙΑ, ΙΔΡΥΜΑΤΑ ΚΑΙ ΠΛΗΘΥΣΜΟΣ ΚΑΤΑ ΦΥΛΟ, ΕΠΙΡΑΧΙΑ, ΔΗΜΟ/ΚΟΙΝΟΤΗΤΑ ΚΑΙ ΕΝΟΠΙΑ, 1.10.2001
 TABLE 2A. HOUSEHOLDS, INSTITUTIONS AND POPULATION BY SEX, DISTRICT, MUNICIPALITY/COMMUNITY AND QUARTER, 1.10.2001

ΔΗΜΟΣ/ΚΟΙΝΟΤΗΤΑ ΚΑΙ ΕΝΟΠΙΑ MUNICIPALITY/COMMUNITY AND QUARTER	ΝΟΙΚΟΚΥΡΙΑ HOUSEHOLDS						ΙΔΡΥΜΑΤΑ INSTITUTIONS					
	ΑΡΙΘΜΟΣ NUMBER			ΠΛΗΘΥΣΜΟΣ ΠΟΠULATION			ΑΡΙΘΜΟΣ NUMBER			ΠΛΗΘΥΣΜΟΣ ΠΟΠULATION		
	ΕΣΩΤΕΡΟ Total	ΑΝΔΡΕΣ Males	ΓΥΝΑΙΚΕΣ Females	ΕΣΩΤΕΡΟ Total	ΑΝΔΡΕΣ Males	ΓΥΝΑΙΚΕΣ Females	ΕΣΩΤΕΡΟ Total	ΑΝΔΡΕΣ Males	ΓΥΝΑΙΚΕΣ Females	ΕΣΩΤΕΡΟ Total	ΑΝΔΡΕΣ Males	ΓΥΝΑΙΚΕΣ Females
100017 Αράπ Αχμέτ Arap Ahmet	3	9	5	1	191	177	14	200	182	18		
100018 Τεβί Τίτσι Yeni Cami	44	137	68	0	0	0	0	137	68	69		
100019 Ομορφίτα Omorfita	69	220	114	0	0	0	0	220	114	106		
1010 Δήμος Αγίου Δομητίου Agios Dometios Municipality	4.293	12.076	5.819	3	49	9	40	12.125	5.828	6.297		
101001 Άγιος Παύλος Agios Pavlos	973	2.795	1.336	2	29	3	26	2.824	1.339	1.485		
101002 Άγιος Γεώργιος Agios Georgios	3.320	9.281	4.483	1	20	6	14	9.301	4.489	4.812		
1011 Δήμος Έγκομης Egkomi Municipality	4.352	13.557	6.543	3	87	41	46	13.644	6.584	7.060		
1012 Δήμος Στροβόλου Strovolos Municipality	19.703	58.240	28.248	21	285	92	193	58.525	28.340	30.185		
101201 Χρυσελεύσα Chryseleousa	5.431	16.132	7.883	5	126	46	80	16.258	7.929	8.329		
101202 Άγιος Δημήτριος Agios Dimitrios	3.996	10.265	4.862	4	28	5	23	10.293	4.867	5.426		
101203 Απόστ. Βαρνάβας & Άγ. Μακάριος Apost. Varnavas & Ag. Makarios	3.857	11.534	5.614	8	69	22	47	11.603	5.636	5.967		
101204 Άγιος Βασίλειος Agios Vasileios	5.178	17.035	8.378	4	62	19	43	17.097	8.397	8.700		
101205 Εθνομάρτυρας Κυπριανός Ethnomartyras Kyprianos	687	1.935	916	0	0	0	0	1.935	916	1.019		
101206 Σταυρός Stavros	554	1.339	595	0	0	0	0	1.339	595	744		
1013 Δήμος Αγλαντζιάς (Αγλαντζιά) Aglantzia Municipality-Aglantzia	6.091	18.433	8.903	10	520	265	255	18.953	9.168	9.785		
1021 Δήμος Λακατάμειας Lakatameia Municipality	8.201	28.240	13.835	8	237	87	150	28.477	13.922	14.555		
102101 Άγιος Μάμας Agios Mamas	440	1.145	537	0	0	0	0	1.145	537	608		
102102 Αγία Παρασκευή Agia Paraskevi	3.517	11.771	5.814	2	21	10	11	11.792	5.824	5.968		

(συνεχ. -cont'd)

ΠΙΝΑΚΑΣ 2Α. ΝΟΙΚΟΚΥΡΙΑ, ΙΔΡΥΜΑΤΑ ΚΑΙ ΠΛΗΘΥΣΜΟΣ ΚΑΤΑ ΦΥΛΟ, ΕΠΑΡΧΙΑ, ΔΗΜΟ/ΚΟΙΝΟΤΗΤΑ ΚΑΙ ΕΝΟΡΙΑ, 1.10.2001
 TABLE 2A. HOUSEHOLDS, INSTITUTIONS AND POPULATION BY SEX, DISTRICT, MUNICIPALITY/COMMUNITY AND QUARTER, 1.10.2001

	ΔΗΜΟΣ/ΚΟΙΝΟΤΗΤΑ ΚΑΙ ΕΝΟΡΙΑ MUNICIPALITY/COMMUNITY AND QUARTER		ΝΟΙΚΟΚΥΡΙΑ HOUSEHOLDS				ΙΔΡΥΜΑΤΑ INSTITUTIONS				ΠΛΗΘΥΣΜΟΣ POPULATION			
			ΠΛΗΘΥΣΜΟΣ POPULATION		ΑΡΙΘΜΟΣ NUMBER		ΠΛΗΘΥΣΜΟΣ POPULATION		ΑΡΙΘΜΟΣ NUMBER		ΠΛΗΘΥΣΜΟΣ POPULATION		ΑΡΙΘΜΟΣ NUMBER	
	ΕΥΝΟΛΟ Total	Αντρες Males	Γυναίκες Females	ΕΥΝΟΛΟ Total	Αντρες Males	Γυναίκες Females	ΕΥΝΟΛΟ Total	Αντρες Males	Γυναίκες Females	ΕΥΝΟΛΟ Total	Αντρες Males	Γυναίκες Females	ΕΥΝΟΛΟ TOTAL	Αντρες Males
102103	Αρχάγγελος - Ανθούπολη Archangelos - Anthoupoli	11.111	5.390	5.721	4	191	70	121	11.302	5.460	5.842			
102104	Άγιος Νικόλαος Agios Nikolaos	4.213	2.094	2.119	2	25	7	18	4.238	2.101	2.137			
1022	Συνοικισμός Ανθούπολης Anthoupoli Refugee Housing Est.	2.462	1.173	1.289	1	30	7	23	2.492	1.180	1.312			
1023	Δημος Λατσίαν (Λακκιά) Latsia Municipality (Lakkia)	12.132	5.933	6.199	4	63	22	41	12.195	5.955	6.240			
102301	Άγιος Γεώργιος Agios Georgios	8.569	4.236	4.333	3	26	11	15	8.595	4.247	4.348			
102302	Άγιος Ελευθέριος Agios Eleftherios	2.173	1.014	1.159	1	37	11	26	2.210	1.025	1.185			
102303	Αρχάγγελος Μιχαήλ Archangelos Michael	1.390	683	707	0	0	0	0	1.390	683	707			
1024	Γέρι Geri	6.394	3.189	3.205	2	49	13	36	6.443	3.202	3.241			
1100	Σιά Sia	544	281	263	0	0	0	0	544	281	263			
1101	Μαθιάτης Mathiatis	581	306	275	0	0	0	0	581	306	275			
1102	Αλάμπα Alampra	1.140	566	574	0	0	0	0	1.140	566	574			
1103	Αγία Βαρβάρα Agia Varvara	1.417	732	685	0	0	0	0	1.417	732	685			
1104	Κοτσιάτης Kotsiatis	117	58	59	0	0	0	0	117	58	59			
1105	Νήσου Nisou	1.323	680	643	0	0	0	0	1.323	680	643			
1106	Πέρα Χωριό Pera Chorio	2.236	1.116	1.120	0	0	0	0	2.236	1.116	1.120			
1107	Δημος Ιδαίου Dali Municipality	5.802	2.860	2.942	1	32	9	23	5.834	2.869	2.965			
1108	Λύμπια Lympia	2.247	1.135	1.112	1	21	9	12	2.268	1.144	1.124			
1109	Λυθροδόντας & Μονή Προφήτη Ηλία Lythrodontas & Moni Profiti Elia	2.599	1.342	1.257	2	29	8	21	2.628	1.350	1.278			

(συνεχ. -cont'd)

ΠΙΝΑΚΑΣ 2Α. ΝΟΙΚΟΚΥΡΙΑ, ΙΔΡΥΜΑΤΑ ΚΑΙ ΠΛΗΘΥΣΜΟΣ ΚΑΤΑ ΦΥΛΟ, ΕΠΑΡΧΙΑ, ΔΗΜΟ/ΚΟΙΝΟΤΗΤΑ ΚΑΙ ΕΝΟΡΙΑ, 1.10.2001
 TABLE 2A. HOUSEHOLDS, INSTITUTIONS AND POPULATION BY SEX, DISTRICT, MUNICIPALITY/COMMUNITY AND QUARTER, 1.10.2001

ΔΗΜΟΣ/ΚΟΙΝΟΤΗΤΑ ΚΑΙ ΕΝΟΡΙΑ MUNICIPALITY/COMMUNITY AND QUARTER	ΝΟΙΚΟΚΥΡΙΑ HOUSEHOLDS						ΙΔΡΥΜΑΤΑ INSTITUTIONS						ΠΛΗΘΥΣΜΟΣ POPULATION					
	ΑΡΙΘΜΟΣ NUMBER			ΣΥΝΟΛΟ Total			ΑΡΙΘΜΟΣ NUMBER			ΣΥΝΟΛΟ Total			ΑΝΔΡΕΣ Males			ΓΥΝΑΙΚΕΣ Females		
	ΑΡΙΘΜΟΣ NUMBER	ΑΝΔΡΕΣ Males	ΓΥΝΑΙΚΕΣ Females	ΑΡΙΘΜΟΣ NUMBER	ΑΝΔΡΕΣ Males	ΓΥΝΑΙΚΕΣ Females	ΑΡΙΘΜΟΣ NUMBER	ΑΝΔΡΕΣ Males	ΓΥΝΑΙΚΕΣ Females	ΑΡΙΘΜΟΣ NUMBER	ΑΝΔΡΕΣ Males	ΓΥΝΑΙΚΕΣ Females	ΑΡΙΘΜΟΣ NUMBER	ΑΝΔΡΕΣ Males	ΓΥΝΑΙΚΕΣ Females	ΑΡΙΘΜΟΣ NUMBER	ΑΝΔΡΕΣ Males	ΓΥΝΑΙΚΕΣ Females
1120 Ποταμιά Potamia	130	415	209	206	0	0	0	0	0	0	0	0	0	0	0	415	209	206
1121 Άγιος Σωζόμενος Agios Sozomenos	1	4	2	2	0	0	0	0	0	0	0	0	0	0	0	4	2	2
1200 Καμπί Kampi	45	104	51	53	0	0	0	0	0	0	0	0	0	0	0	104	51	53
1201 Φαρμακός Farmakas	159	507	260	247	0	0	0	0	0	0	0	0	0	0	0	507	260	247
1202 Ανάκι Anaki	26	80	45	35	0	0	0	0	0	0	0	0	0	0	0	80	45	35
1203 Λαζανιάς (Περ.λ. Μονή Μαχαιρά) Lazaniias (Incl. Moni Machaira)	5	6	3	3	1	27	1	27	27	0	0	0	0	0	0	33	30	3
1204 Γούρρη Gourri	81	225	115	110	0	0	0	0	0	0	0	0	0	0	0	225	115	110
1205 Φικάρδου (Περ.λ. Οικ. Πύργου) Fikardou (Incl. Pyrgos Settling)	3	3	1	2	0	0	0	0	0	0	0	0	0	0	0	3	1	2
1206 Άγιος Επιφάνιος (Ορεινής) Agios Epifanios (Oreinis)	109	338	168	170	0	0	0	0	0	0	0	0	0	0	0	338	168	170
1207 Καλό Χωριό (Ορεινής) Kalo Chorio (Oreinis)	179	601	309	292	0	0	0	0	0	0	0	0	0	0	0	601	309	292
1208 Μαλούντα Malounta	122	402	211	191	0	0	0	0	0	0	0	0	0	0	0	402	211	191
1209 Κλήρου Klirou	479	1.505	768	737	1	46	1	46	21	21	25	25	25	25	1.551	789	762	
1210 Αρεδιού Arediou	313	1.084	538	546	0	0	0	0	0	0	0	0	0	0	0	1.084	538	546
1211 Άγιος Ιωάννης (Μαλούντας) Agios Ioannis (Malountas)	151	445	228	217	0	0	0	0	0	0	0	0	0	0	0	445	228	217
1212 Αγροκηνιά Agrokkipia	147	431	217	214	0	0	0	0	0	0	0	0	0	0	0	431	217	214
1213 Μιτσερό (Περ. Μονή Αγ. Παντελ.) Mitsero (Incl. Moni Ag. Pantel.)	219	693	341	352	2	20	2	20	3	3	17	17	17	17	713	344	369	
1220 Καπέδες Kapedes	136	523	277	246	0	0	0	0	0	0	0	0	0	0	0	523	277	246
1222 Αναλιόντας (Περ. Μονή Αρχ. Μιχ.) Anallontas -Incl. Moni Arch. Mic.	83	297	152	145	1	3	1	3	1	1	3	3	3	3	300	152	148	

(συνεχ. -cont'd)

ΠΙΝΑΚΑΣ 2Α. ΝΟΙΚΟΚΥΡΙΑ, ΙΔΡΥΜΑΤΑ ΚΑΙ ΠΛΗΘΥΣΜΟΣ ΚΑΤΑ ΦΥΛΟ, ΕΠΙΦΑΧΙΑ, ΔΗΜΟ/ΚΟΙΝΟΤΗΤΑ ΚΑΙ ΕΝΟΠΙΑ, 1.10.2001
 TABLE 2A. HOUSEHOLDS, INSTITUTIONS AND POPULATION BY SEX, DISTRICT, MUNICIPALITY/COMMUNITY AND QUARTER, 1.10.2001

	ΔΗΜΟΣ/ΚΟΙΝΟΤΗΤΑ ΚΑΙ ΕΝΟΠΙΑ MUNICIPALITY/COMMUNITY AND QUARTER		ΝΟΙΚΟΚΥΡΙΑ HOUSEHOLDS						ΙΔΡΥΜΑΤΑ INSTITUTIONS					
			ΙΑΘΥΣΜΟΣ ΠΟΠΟΥΛΑΤΙΟΝ			ΙΑΘΥΣΜΟΣ ΠΟΠΟΥΛΑΤΙΟΝ			ΙΑΘΥΣΜΟΣ ΠΟΠΟΥΛΑΤΙΟΝ			ΙΑΘΥΣΜΟΣ ΠΟΠΟΥΛΑΤΙΟΝ		
	ΑΡΙΘΜΟΣ NUMBER	Εύνολο Total	Αντρες Males	Γυναίκες Females	ΑΡΙΘΜΟΣ NUMBER	Εύνολο Total	Αντρες Males	Γυναίκες Females	Εύνολο Total	Αντρες Males	Γυναίκες Females	ΕΥΝΟΛΟ TOTAL	Αντρες Males	Γυναίκες Females
1223	Καμπιά Kampia	127	417	200	217	0	0	0	0	0	417	200	217	
1224	Μαργι Margi	36	100	58	42	0	0	0	0	0	100	58	42	
1225	Τσέρι Tseri	1.482	5.243	2.641	2.602	1	44	4	4	40	5.287	2.645	2.642	
1226	Πολιτικό -Μονή Αγ.Ηρακλ.&Φιλάνι Politiko -Moni Ag.Irakl.&Filani	103	310	153	157	2	59	19	19	40	369	172	197	
1227	Πέρα Pera	302	999	509	490	1	19	19	19	19	1.018	509	509	
1228	Επισκοπεϊό Episkopeio	145	511	253	258	0	0	0	0	0	511	253	258	
1229	Ψιμολόφου Psimolofou	388	1.358	693	665	0	0	0	0	0	1.358	693	665	
1230	Εργάτες Ergates	452	1.588	811	777	0	0	0	0	0	1.588	811	777	
1231	Ανάγεια Anageia	315	1.114	552	562	0	0	0	0	0	1.114	552	562	
1232	Πάνω Δευτερά Pano Deftera	557	1.916	977	939	2	41	15	15	26	1.957	992	965	
1233	Κάτω Δευτερά Kato Deftera	490	1.620	771	849	1	17	2	2	15	1.637	773	864	
1240	Άγιοι Τριμιθιάς Agioi Trimithias	426	1.401	716	685	0	0	0	0	0	1.401	716	685	
1241	Παλαιόμετοχο Palaiometochi	1.178	4.074	2.116	1.958	0	0	0	0	0	4.074	2.116	1.958	
1242	Δένεια Deneia	79	304	157	147	0	0	0	0	0	304	157	147	
1243	Κοκκινότριμιθιά Kokkinotrimithia	918	3.096	1.575	1.521	0	0	0	0	0	3.096	1.575	1.521	
1244	Μαμμάρι Mammari	308	1.052	534	518	0	0	0	0	0	1.052	534	518	
1300	Παλαίχόρι Μόρφου Palaichori Morfou	248	775	375	400	0	0	0	0	0	775	375	400	
1301	Άσκας Askas	76	187	90	97	0	0	0	0	0	187	90	97	

(συνεχ. -cont'd)

ΠΙΝΑΚΑΣ 2Α. ΝΟΙΚΟΚΥΡΙΑ, ΙΔΡΥΜΑΤΑ ΚΑΙ ΠΛΗΘΥΣΜΟΣ ΚΑΤΑ ΦΥΛΟ, ΕΠΑΡΧΙΑ, ΔΗΜΟ/ΚΟΙΝΟΤΗΤΑ ΚΑΙ ΕΝΟΠΙΑ, 1.10.2001
 TABLE 2A. HOUSEHOLDS, INSTITUTIONS AND POPULATION BY SEX, DISTRICT, MUNICIPALITY/COMMUNITY AND QUARTER, 1.10.2001

	ΝΟΙΚΟΚΥΡΙΑ HOUSEHOLDS										ΙΔΡΥΜΑΤΑ INSTITUTIONS									
	ΔΗΜΟΣ/ΚΟΙΝΟΤΗΤΑ ΚΑΙ ΕΝΟΠΙΑ MUNICIPALITY/COMMUNITY AND QUARTER					ΠΛΗΘΥΣΜΟΣ POPULATION					ΔΗΜΟΣ/ΚΟΙΝΟΤΗΤΑ ΚΑΙ ΕΝΟΠΙΑ MUNICIPALITY/COMMUNITY AND QUARTER					ΠΛΗΘΥΣΜΟΣ POPULATION				
	ΑΡΙΘΜΟΣ NUMBER	Εύνολο Total	Αντρες Males	Γυναίκες Females	ΑΡΙΘΜΟΣ NUMBER	Εύνολο Total	Αντρες Males	Γυναίκες Females	ΑΡΙΘΜΟΣ NUMBER	Εύνολο Total	Αντρες Males	Γυναίκες Females	ΑΡΙΘΜΟΣ NUMBER	Εύνολο Total	Αντρες Males	Γυναίκες Females	ΑΡΙΘΜΟΣ NUMBER	Εύνολο Total	Αντρες Males	Γυναίκες Females
1302	'Αλωνα	69	128	53	75	0	0	0	0	0	0	0	0	0	0	0	0	128	53	75
1303	Φτερικουδι	55	142	58	84	0	0	0	0	0	0	0	0	0	0	0	0	142	58	84
1304	Πολύτυπος	79	173	84	89	0	0	0	0	0	0	0	0	0	0	0	0	173	84	89
1305	Λαγουδερά	57	142	66	76	0	0	0	0	0	0	0	0	0	0	0	0	142	66	76
1306	Σαράντι	25	57	30	27	0	0	0	0	0	0	0	0	0	0	0	0	57	30	27
1307	Λιβάδια	15	20	9	11	0	0	0	0	0	0	0	0	0	0	0	0	20	9	11
1308	Αλιθίνου	8	9	1	8	0	0	0	0	0	0	0	0	0	0	0	0	9	1	8
1309	Πλατανιστάσα	74	172	75	97	0	0	0	0	0	0	0	0	0	0	0	0	172	75	97
1310	Παλαίχρησι Ορεινής	130	421	208	213	0	0	0	0	0	0	0	0	0	0	0	0	421	208	213
1320	Ευλιάτος	34	123	66	57	0	0	0	0	0	0	0	0	0	0	0	0	123	66	57
1321	'Αγιος Γεώργιος Καυκάλλου	6	15	7	8	0	0	0	0	0	0	0	0	0	0	0	0	15	7	8
1322	Νικητόρι (Περίλ. Ασίνου)	131	426	201	225	0	0	0	0	0	0	0	0	0	0	0	0	426	201	225
1323	Βυζακιά	120	384	183	201	0	0	0	0	0	0	0	0	0	0	0	0	384	183	201
1324	Άγια Μπίνα (Ευλιάτου)	191	628	314	314	0	0	0	0	0	0	0	0	0	0	0	0	628	314	314
1326	Κάτω Μονή	102	311	152	159	0	0	0	0	0	0	0	0	0	0	0	0	311	152	159
1327	Ορούντα	244	651	357	294	1	5	1	5	1	5	1	5	1	5	1	5	656	357	299
1329	Κάτω Κουτραφές (Περίλ. Μάνδρες)	7	14	6	8	0	0	0	0	0	0	0	0	0	0	0	0	14	6	8
1330	Κάτω Κουτραφές (Incl. Mandres)	166	558	272	286	0	0	0	0	0	0	0	0	0	0	0	0	558	272	286

(συνεχ. - cont'd)

ΠΙΝΑΚΑΣ 2Α. ΝΟΙΚΟΚΥΡΙΑ, ΙΔΡΥΜΑΤΑ ΚΑΙ ΠΛΗΘΥΣΜΟΣ ΚΑΤΑ ΦΥΛΟ, ΕΠΙΔΡΑΧΙΑ, ΔΗΜΟ/ΚΟΙΝΟΤΗΤΑ ΚΑΙ ΕΝΟΠΙΑ, 1.10.2001
 TABLE 2A. HOUSEHOLDS, INSTITUTIONS AND POPULATION BY SEX, DISTRICT, MUNICIPALITY/COMMUNITY AND QUARTER, 1.10.2001

	ΔΗΜΟΣ/ΚΟΙΝΟΤΗΤΑ ΚΑΙ ΕΝΟΠΙΑ MUNICIPALITY/COMMUNITY AND QUARTER												ΙΔΡΥΜΑΤΑ INSTITUTIONS											
	ΝΟΙΚΟΚΥΡΙΑ HOUSEHOLDS						ΠΛΗΘΥΣΜΟΣ POPULATION						ΝΟΙΚΟΚΥΡΙΑ HOUSEHOLDS						ΠΛΗΘΥΣΜΟΣ POPULATION					
	ΑΡΙΘΜΟΣ NUMBER	Εύνολο Total	Αντρες Males	Γυναίκες Females	ΑΡΙΘΜΟΣ NUMBER	Εύνολο Total	Αντρες Males	Γυναίκες Females	ΑΡΙΘΜΟΣ NUMBER	Εύνολο Total	Αντρες Males	Γυναίκες Females	ΑΡΙΘΜΟΣ NUMBER	Εύνολο Total	Αντρες Males	Γυναίκες Females	ΑΡΙΘΜΟΣ NUMBER	Εύνολο Total	Αντρες Males	Γυναίκες Females				
1360	Αράκι	780	2.675	1.347	1.328	0	0	0	0	0	0	0	0	0	0	0	2.675	1.347	1.328					
1361	Περιστέρωνα	703	2.173	1.101	1.072	0	0	0	0	0	0	0	0	0	0	0	2.173	1.101	1.072					
1362	Αστρομερίτης	706	2.347	1.161	1.186	1	14	1	14	4	10	1	14	4	10	1	2.361	1.165	1.196					
1368	Μενικό	311	980	487	493	0	0	0	0	0	0	0	0	0	0	0	980	487	493					
1400	Ενήλια	71	162	80	82	0	0	0	0	0	0	0	0	0	0	0	162	80	82					
1402	Αγία Ειρήνη	18	49	26	23	0	0	0	0	0	0	0	0	0	0	0	49	26	23					
1403	Καννάβια (Περιλ. Κομορών)	58	186	92	94	0	0	0	0	0	0	0	0	0	0	0	186	92	94					
1404	Κακομετριά -Πλατάνια,Αγ.Νικ.Στ.	418	1.198	588	610	0	0	0	0	0	0	0	0	0	0	0	1.198	588	610					
1405	Άγιος Θεόδωρος (Σολιάς)	24	67	34	33	0	0	0	0	0	0	0	0	0	0	0	67	34	33					
1406	Γαλάττα	226	653	334	319	0	0	0	0	0	0	0	0	0	0	0	653	334	319					
1407	Σινόροπος	69	233	124	109	0	0	0	0	0	0	0	0	0	0	0	233	124	109					
1408	Καλιάνα	68	177	82	95	0	0	0	0	0	0	0	0	0	0	0	177	82	95					
1409	Τεμπριά	192	540	262	278	0	0	0	0	0	0	0	0	0	0	0	540	262	278					
1410	Κοράκου (Περιλ. Αγρολάδου)	173	500	233	267	0	0	0	0	0	0	0	0	0	0	0	500	233	267					
1411	Ευρύχου	276	805	390	415	1	14	1	14	3	11	1	14	3	11	1	819	393	426					
1412	Φλάσου	106	261	119	142	0	0	0	0	0	0	0	0	0	0	0	261	119	142					
1415	Ληνού	82	207	96	111	0	0	0	0	0	0	0	0	0	0	0	207	96	111					
1416	Κατύδατα	71	186	89	97	0	0	0	0	0	0	0	0	0	0	0	186	89	97					

ΠΙΝΑΚΑΣ 2Α. ΝΟΙΚΟΚΥΡΙΑ, ΙΔΡΥΜΑΤΑ ΚΑΙ ΠΛΗΘΥΣΜΟΣ ΚΑΤΑ ΦΥΛΟ, ΕΠΑΡΧΙΑ, ΔΗΜΟ/ΚΟΙΝΟΤΗΤΑ ΚΑΙ ΕΝΟΡΙΑ, 1.10.2001
 TABLE 2A. HOUSEHOLDS, INSTITUTIONS AND POPULATION BY SEX, DISTRICT, MUNICIPALITY/COMMUNITY AND QUARTER, 1.10.2001

ΔΗΜΟΣ/ΚΟΙΝΟΤΗΤΑ ΚΑΙ ΕΝΟΡΙΑ MUNICIPALITY/COMMUNITY AND QUARTER	ΝΟΙΚΟΚΥΡΙΑ HOUSEHOLDS						ΙΔΡΥΜΑΤΑ INSTITUTIONS					
	ΠΛΗΘΥΣΜΟΣ POPULATION			ΠΛΗΘΥΣΜΟΣ POPULATION			ΠΛΗΘΥΣΜΟΣ POPULATION			ΠΛΗΘΥΣΜΟΣ POPULATION		
	ΑΡΙΘΜΟΣ NUMBER	ΕΥΝΟΛΟ Total	Ανδρες Males	Γυναίκες Females	ΑΡΙΘΜΟΣ NUMBER	ΕΥΝΟΛΟ Total	Ανδρες Males	Γυναίκες Females	ΑΡΙΘΜΟΣ NUMBER	ΕΥΝΟΛΟ Total	Ανδρες Males	Γυναίκες Females
1417 Σκουριώτισσα (Φουκάσα) Skouriotissa (Foukasa)	5	8	4	4	0	0	0	0	0	0	8	4
1420 Πεδουλάς Pedoulas	100	191	89	102	0	0	0	0	0	0	191	89
1421 Μυλικούρι Mylikouri	25	39	19	20	0	0	0	0	0	0	39	20
1422 Μουτουλλάς Moutoullas	124	294	139	155	0	0	0	0	0	0	294	139
1423 Οίκος Oikos	59	186	91	95	0	0	0	0	0	0	186	91
1424 Καλοναγιωτίτης-Ορκόντιος, Ι. Λαμπ. Kalopanagiotis-Orkontas, I. Lamp.	126	275	129	146	1	12	5	7	12	287	134	153
1425 Γερακίες Gerakies	61	123	54	69	0	0	0	0	0	0	123	54
1426 Τσακιστρά (Περ.λ. Μονή Κύκκου) Tsakistra (Incl. Moni Kykkou)	43	96	43	53	1	11	11	1	11	107	54	53
1427 Κάμπος Kampos	158	426	208	218	0	0	0	0	0	0	426	208
1456 Πάνω Πύργος Pano Pyrgos	14	30	16	14	0	0	0	0	0	0	30	16
1457 Κάτω Πύργος Kato Pyrgos	375	1.120	549	571	0	0	0	0	0	0	1.120	549
1460 Πηγένια (Περ.λ. Χαλέρι) Figenia (Incl. Haleri)	54	123	62	61	0	0	0	0	0	0	123	61
1461 Παχύρμπος Pachyrmpos	44	97	48	49	0	0	0	0	0	0	97	48
1462 Άγιος Θεόδωρος (Τιλλίριος) Agios Theodoros (Tillirias)	12	27	14	13	0	0	0	0	0	0	27	14
3 ΕΠΑΡΧΙΑ ΑΜΜΟΧΟΣΤΟΥ AMMOCHOSTOS DISTRICT	11.619	37.689	19.061	18.628	7	49	13	36	37.738	19.074	18.664	
3100 Άγια Νάπα Agia Napa Municipal.	947	2.693	1.378	1.315	0	0	0	0	2.693	1.378	1.315	
3101 Παραλίμνι Paralimni Municipality	3.582	11.068	5.630	5.438	3	23	7	16	11.091	5.637	5.454	
3102 Δερύνεια Deryneia Munic.-Strovil.&A.Nik.	1.570	4.950	2.470	2.480	1	4	1	3	4.954	2.471	2.483	

(συνεχ. -cont'd)

ΠΙΝΑΚΑΣ 2Α. ΝΟΙΚΟΚΥΡΙΑ, ΙΔΡΥΜΑΤΑ ΚΑΙ ΠΛΗΘΥΣΜΟΣ ΚΑΤΑ ΦΥΛΟ, ΕΠΙΔΡΑΧΙΑ, ΔΗΜΟ/ΚΟΙΝΟΤΗΤΑ ΚΑΙ ΕΝΟΠΙΑ, 1.10.2001
 TABLE 2A. HOUSEHOLDS, INSTITUTIONS AND POPULATION BY SEX, DISTRICT, MUNICIPALITY/COMMUNITY AND QUARTER, 1.10.2001

	ΔΗΜΟΣ/ΚΟΙΝΟΤΗΤΑ ΚΑΙ ΕΝΟΠΙΑ MUNICIPALITY/COMMUNITY AND QUARTER				ΝΟΙΚΟΚΥΡΙΑ HOUSEHOLDS				ΙΔΡΥΜΑΤΑ INSTITUTIONS			
	ΑΡΙΘΜΟΣ NUMBER	Ανδρες Males	Γυναίκες Females	Σύνολο Total	ΑΡΙΘΜΟΣ NUMBER	Ανδρες Males	Γυναίκες Females	Σύνολο Total	ΑΡΙΘΜΟΣ NUMBER	Ανδρες Males	Γυναίκες Females	Σύνολο Total
3103	Σοτήρα Sotira	1.167	2.175	2.083	0	0	0	0	0	0	0	0
3104	Λιονέρι Liopetri	1.085	1.935	1.897	1	5	2	3	3.837	1.937	1.900	1.900
3105	Φρέναρος Frenaros	994	1.669	1.636	0	0	0	0	3.305	1.669	1.636	1.636
3110	Αυγόρου (& Μονή 'Αγιος Κενδέας) Avgorou (& Moni Agios Kendeas)	1.111	2.018	1.967	2	17	3	14	4.002	2.021	1.981	1.981
3111	'Αχνα (Incl. Dasaki) Achna (Incl. Dasaki)	631	975	977	0	0	0	0	1.952	975	977	977
3114	Άχεριτου-Άγ. Γεώργιος&Βρυσούλες Acheritou-Ag. Georgios&Vryssoul.	532	811	835	0	0	0	0	1.646	811	835	835
4	ΕΠΙΔΡΑΧΙΑ ΔΑΦΝΑΚΑΣ LARNAKA DISTRICT	36.302	56.669	58.076	28	523	176	347	115.268	56.845	58.423	58.423
4000	Δήμος Λάρνακας Larnaka Municipality	15.948	22.360	23.964	16	342	104	238	46.666	22.464	24.202	24.202
400001	Σκάλα Skala	2.353	2.642	2.917	3	86	30	56	5.645	2.672	2.973	2.973
400002	Χρυσονομίτισσα Chrysopolitissa	2.732	3.530	3.777	3	43	1	43	7.350	3.530	3.820	3.820
400003	Σοτήρας Sotiras	3.514	5.556	5.800	5	80	28	52	11.436	5.584	5.852	5.852
400004	Αρχιεπίσκοπος Μακάριος ΙΙΙ Archiepiskopos Makarios III	320	426	492	0	0	0	0	918	426	492	492
400005	Τσακίλερό Tsakilero	576	690	783	0	0	0	0	1.473	690	783	783
400006	Κόκκινες Kokkines	399	488	575	1	31	10	21	1.094	498	596	596
400007	'Αγιος Νικόλαος Agios Nikolaos	4.641	7.139	7.517	4	102	36	66	14.758	7.175	7.583	7.583
400008	'Αγιοι Ανάργυροι Ι Agioi Anargyroi I	458	607	690	0	0	0	0	1.297	607	690	690
400009	'Αγιοι Ανάργυροι ΙΙ Agioi Anargyroi II	461	624	679	0	0	0	0	1.303	624	679	679
400010	Καμάρες Kamares	225	248	311	0	0	0	0	559	248	311	311

(συνεχ. -cont'd)

ΠΙΝΑΚΑΣ 2Α. ΝΟΙΚΟΚΥΡΙΑ, ΙΔΡΥΜΑΤΑ ΚΑΙ ΠΛΗΘΥΣΜΟΣ ΚΑΤΑ ΦΥΛΟ, ΕΠΑΡΧΙΑ, ΔΗΜΟ/ΚΟΙΝΟΤΗΤΑ ΚΑΙ ΕΝΟΠΙΑ, 1.10.2001
 TABLE 2A. HOUSEHOLDS, INSTITUTIONS AND POPULATION BY SEX, DISTRICT, MUNICIPALITY/COMMUNITY AND QUARTER, 1.10.2001

ΔΗΜΟΣ/ΚΟΙΝΟΤΗΤΑ ΚΑΙ ΕΝΟΠΙΑ MUNICIPALITY/COMMUNITY AND QUARTER	ΝΟΙΚΟΚΥΡΙΑ HOUSEHOLDS						ΙΔΡΥΜΑΤΑ INSTITUTIONS					
	ΑΡΙΘΜΟΣ NUMBER			ΕΥΘΥΛΟ Total			ΑΡΙΘΜΟΣ NUMBER			ΕΥΘΥΛΟ Total		
	Αντρες Males	Γυναίκες Females	Σύνολο Total	Αντρες Males	Γυναίκες Females	Σύνολο Total	Αντρες Males	Γυναίκες Females	Σύνολο Total	Αντρες Males	Γυναίκες Females	Σύνολο Total
400011 Ζήνων Zinion	269	410	833	423	0	0	410	0	833	410	423	833
4010 Δήμος Αραδίππου Aradippou Municipality	3.041	5.772	11.425	5.653	1	23	7	16	11.448	5.779	5.669	11.448
4011 Λιβάδια Livadia	1.454	2.397	4.854	2.457	1	29	10	19	4.883	2.407	2.476	4.883
4012 Απορολιξιά Dromolaxia	1.462	2.484	4.994	2.510	0	0	0	0	4.994	2.484	2.510	4.994
4013 Μενεού Meneou	348	586	1.196	610	0	0	0	0	1.196	586	610	1.196
4100 Κελλάια Kellia	108	188	369	181	0	0	0	0	369	188	181	369
4101 Τρούλλοι Troulloi	265	528	1.028	500	1	4	4	1	1.032	532	500	1.032
4102 Βορόκληνη (Ορόκληνη) Voroκληni (Oroκληni)	1.156	1.669	3.310	1.641	0	0	0	0	3.310	1.669	1.641	3.310
4103 Αβδέλλερό Avdellero	24	58	109	51	1	21	1	20	130	59	71	130
4104 Πύλα Pyla	466	688	1.379	691	0	0	0	0	1.379	688	691	1.379
4105 Ευλοτύβου (Περιλ. Δεκέλεια) Xyloτυμου (Incl. Dekeleia)	1.030	1.762	3.434	1.672	1	4	1	4	3.438	1.762	1.676	3.438
4106 Ορμείδα Ormideia	1.200	1.962	3.960	1.998	0	0	0	0	3.960	1.962	1.998	3.960
4107 Ευλοφάγου Xyloφαγου	1.464	2.458	4.957	2.499	0	0	0	0	4.957	2.458	2.499	4.957
4110 Κίτι Kiti	947	1.515	3.140	1.625	0	0	0	0	3.140	1.515	1.625	3.140
4111 Περιβολία Perivolia	570	901	1.801	900	0	0	0	0	1.801	901	900	1.801
4112 Τερσεφάνου Tersefanou	282	518	976	458	0	0	0	0	976	518	458	976
4113 Σοφτάδες Softades	3	3	7	4	0	0	0	0	7	3	4	7
4120 Μαζιώσις Mazotos	261	377	784	407	0	0	0	0	784	377	407	784

(συνεχ. -cont'd)

ΠΙΝΑΚΑΣ 2Α. ΝΟΙΚΟΚΥΡΙΑ, ΙΔΡΥΜΑΤΑ ΚΑΙ ΠΛΗΘΥΣΜΟΣ ΚΑΤΑ ΦΥΛΟ, ΕΠΑΡΧΙΑ, ΔΗΜΟ/ΚΟΙΝΟΤΗΤΑ ΚΑΙ ΕΝΟΠΙΑ, 1.10.2001
 TABLE 2A. HOUSEHOLDS, INSTITUTIONS AND POPULATION BY SEX, DISTRICT, MUNICIPALITY/COMMUNITY AND QUARTER, 1.10.2001

	ΔΗΜΟΣ/ΚΟΙΝΟΤΗΤΑ ΚΑΙ ΕΝΟΠΙΑ MUNICIPALITY/COMMUNITY AND QUARTER				ΝΟΙΚΟΚΥΡΙΑ HOUSEHOLDS				ΙΔΡΥΜΑΤΑ INSTITUTIONS							
	ΑΡΙΘΜΟΣ NUMBER		ΕΥΧΟΛΟ Total		Αντρες Males		Γυναίκες Females		ΑΡΙΘΜΟΣ NUMBER		ΕΥΧΟΛΟ Total		Αντρες Males		Γυναίκες Females	
4121	Αλαμινός	92	280	145	135	0	0	0	0	0	0	0	0	280	145	135
4122	Αναφορίδα	190	679	339	340	0	0	0	0	0	0	0	0	679	339	340
4124	Κιβισίλι	73	231	111	120	0	0	0	0	0	0	0	0	231	111	120
4125	Αλεθρικό	230	793	405	388	0	0	0	0	0	0	0	0	793	405	388
4126	Κλαυδιά	153	448	223	225	0	0	0	0	0	0	0	0	448	223	225
4127	Αγγλισίδες	281	997	497	500	0	0	0	0	0	0	0	0	997	497	500
4128	Μενόστια	19	50	25	25	0	0	0	0	0	0	0	0	50	25	25
4201	Πετροφάνι	1	2	1	1	0	0	0	0	0	0	0	0	2	1	1
4202	Δήμος Αθιένου	1.275	4.242	2.124	2.118	1	19	9	10	4.261	2.133	2.128				
4210	Καλό Χοριό	410	1.343	674	669	0	0	0	0	1.343	674	669				
4211	Αγία Άννα	65	251	126	125	0	0	0	0	251	126	125				
4212	Μοσφιλωτή	328	1.095	569	526	2	15	1	14	1.110	570	540				
4213	Ψευδάς	279	1.025	521	504	0	0	0	0	1.025	521	504				
4214	Πυργά-Μονή Σταυροβ. & Αγ. Βαρβάρας	145	542	265	277	1	30	30		572	295	277				
4215	Κόρνος (Περπλ. Μονή Αγίας Θεκλας)	488	1.863	959	904	0	0	0	0	1.863	959	904				
4216	Δελίκηρος	4	8	5	3	0	0	0	0	8	5	3				
4300	Ζύγι	154	505	270	235	0	0	0	0	505	270	235				
4301	Μαρί (Περπλ. Βασιλικό)	61	177	93	84	0	0	0	0	177	93	84				

(συνεχ. -cont'd)

ΠΙΝΑΚΑΣ 2Α. ΝΟΙΚΟΚΥΡΙΑ, ΙΔΡΥΜΑΤΑ ΚΑΙ ΠΛΗΘΥΣΜΟΣ ΚΑΤΑ ΦΥΛΟ, ΕΠΙΔΡΑΧΙΑ, ΔΗΜΟ/ΚΟΙΝΟΤΗΤΑ ΚΑΙ ΕΝΟΠΙΑ, 1.10.2001
 TABLE 2A. HOUSEHOLDS, INSTITUTIONS AND POPULATION BY SEX, DISTRICT, MUNICIPALITY/COMMUNITY AND QUARTER, 1.10.2001

ΔΗΜΟΣ/ΚΟΙΝΟΤΗΤΑ ΚΑΙ ΕΝΟΠΙΑ MUNICIPALITY/COMMUNITY AND QUARTER	ΝΟΙΚΟΚΥΡΙΑ HOUSEHOLDS						ΙΔΡΥΜΑΤΑ INSTITUTIONS					
	ΑΡΙΘΜΟΣ NUMBER	ΕΣΥΟΛΟ Total	Αντρες Males	Γυναίκες Females	ΑΡΙΘΜΟΣ NUMBER	ΕΣΥΟΛΟ Total	Αντρες Males	Γυναίκες Females	ΑΡΙΘΜΟΣ NUMBER	ΕΣΥΟΛΟ Total	Αντρες Males	Γυναίκες Females
4302 Καλαβασός Kalavassos	222	644	317	327	0	0	0	0	0	644	317	327
4303 Τόχνη Tochni	114	322	160	162	0	0	0	0	322	160	162	
4304 Χοιροκοιτία Choirokoitia	141	508	264	244	0	0	0	0	508	264	244	
4305 Ψευατισμένος Pseuatismenos	65	179	78	101	0	0	0	0	179	78	101	
4306 Μαρώνι Maroni	193	521	263	258	0	0	0	0	521	263	258	
4307 Άγιος Θεόδωρος Agios Theodoros	168	599	295	304	0	0	0	0	599	295	304	
4308 Σκαρίνου Skarinou	78	238	123	115	0	0	0	0	238	123	115	
4309 Κοφίνου Kofinou	394	1.307	662	645	1	4	4	1	1.311	666	645	
4310 Κάτω Λευκάρα Kato Lefkara	43	118	57	61	0	0	0	0	118	57	61	
4311 Δήμος Πάνω Λευκάρων Pano Lefkara Municipality	323	906	465	441	1	15	5	10	921	470	451	
4312 Κάτω Δρυς Kato Drys	37	114	53	61	0	0	0	0	114	53	61	
4313 Βέβλα (Περίλ. Μονή Αγίου Μηνά) Vavla (Incl. Moni Agiou Mina)	14	31	16	15	1	17	1	16	48	17	31	
4314 Λάγεια Lageia	10	25	9	16	0	0	0	0	25	9	16	
4315 Ορά (Περίλ. Δράπια και Παρσάτα) Ora (Incl. Drapia and Parsata)	63	180	95	85	0	0	0	0	180	95	85	
4316 Μελίνη Melini	21	57	27	30	0	0	0	0	57	27	30	
4317 Οδού Odoú	54	156	80	76	0	0	0	0	156	80	76	
4318 Άγιοι Βαβατσινιάς Agioi Vavatsinias	54	177	86	91	0	0	0	0	177	86	91	
4319 Βαβατσινιά Vavatsinia	31	85	41	44	0	0	0	0	85	41	44	

(συνεχ. -cont'd)

ΠΙΝΑΚΑΣ 2Α. ΝΟΙΚΟΚΥΡΙΑ, ΙΔΡΥΜΑΤΑ ΚΑΙ ΠΛΗΘΥΣΜΟΣ ΚΑΤΑ ΦΥΛΟ, ΕΠΑΡΧΙΑ, ΔΗΜΟ/ΚΟΙΝΟΤΗΤΑ ΚΑΙ ΕΝΟΡΙΑ, 1.10.2001
 TABLE 2A. HOUSEHOLDS, INSTITUTIONS AND POPULATION BY SEX, DISTRICT, MUNICIPALITY/COMMUNITY AND QUARTER, 1.10.2001

	ΝΟΙΚΟΚΥΡΙΑ HOUSEHOLDS						ΙΔΡΥΜΑΤΑ INSTITUTIONS					
	ΔΗΜΟΣ/ΚΟΙΝΟΤΗΤΑ ΚΑΙ ΕΝΟΡΙΑ MUNICIPALITY/COMMUNITY AND QUARTER			ΠΑΡΟΧΕΣ ΠΛΗΘΥΣΜΟΥ			ΠΑΡΟΧΕΣ ΠΛΗΘΥΣΜΟΥ			ΠΑΡΟΧΕΣ ΠΛΗΘΥΣΜΟΥ		
	ΑΡΙΘΜΟΣ NUMBER	Σύνολο Total	Αντρες Males	Γυναίκες Females	ΑΡΙΘΜΟΣ NUMBER	Σύνολο Total	Αντρες Males	Γυναίκες Females	ΑΡΙΘΜΟΣ NUMBER	Σύνολο Total	Αντρες Males	Γυναίκες Females
5	ΕΠΑΡΧΙΑ ΛΕΜΕΣΟΥ											
	LEMESOS DISTRICT											
5000	Δήμος Λεμεσού	64.279	195.268	95.283	99.985	70	1.285	453	832	196.553	95.736	100.817
	Lemesos Municipality	31.648	93.427	45.170	48.257	47	823	304	519	94.250	45.474	48.776
500001	'Αγιος Αντώνιος	1	2	1	1	0	0	0	0	2	1	1
500002	Τζαμί Τζέσνιτ	218	565	265	300	0	0	0	0	565	265	300
500003	Αρναουτογειτονιά	344	975	481	494	0	0	0	0	975	481	494
500004	Άγια Νάνα	248	521	257	264	0	0	0	0	521	257	264
500005	Άγια Νάπα											
	Καθολική	2.041	5.187	2.448	2.739	18	282	133	149	5.469	2.581	2.888
500006	'Αγιος Ιωάννης	1.707	4.749	2.265	2.484	0	0	0	0	4.749	2.265	2.484
500007	Τσιφλικούδια	251	715	359	356	0	0	0	0	715	359	356
500008	Ομόνοια											
500009	Απόστολος Ανδρέας	1.243	3.766	1.873	1.893	0	0	0	0	3.766	1.873	1.893
500010	Άγιος Γεώργιος	3.253	9.640	4.660	4.980	5	55	9	46	9.695	4.669	5.026
500011	Απόστολοι Πέτρος και Παύλος	1.435	4.552	2.229	2.323	3	122	44	78	4.674	2.273	2.401
500012	Κάψαλος	3.439	10.230	4.907	5.323	6	90	38	52	10.320	4.945	5.375
500013	'Αγιος Νεκτάριος	2.063	6.279	3.049	3.230	1	22	9	13	6.301	3.058	3.243
500014	Άγια Ζώνη	1.218	3.387	1.566	1.821	1	3	1	3	3.390	1.566	1.824
500015	Άγια Τριάς	1.417	3.563	1.650	1.913	4	69	14	55	3.632	1.664	1.968
500016	Νεάπολη	1.095	2.726	1.266	1.460	2	35	21	14	2.761	1.287	1.474
	Νεάπολη	2.649	6.220	3.009	3.211	2	29	7	22	6.249	3.016	3.233

(συνεχ. -cont'd)

ΠΙΝΑΚΑΣ 2Α. ΝΟΙΚΟΚΥΡΙΑ, ΙΔΡΥΜΑΤΑ ΚΑΙ ΠΛΗΘΕΥΜΟΣ ΚΑΤΑ ΦΥΛΟ, ΕΠΙΔΡΑΧΙΑ, ΔΗΜΟ/ΚΟΙΝΟΤΗΤΑ ΚΑΙ ΕΝΟΠΙΑ, 1.10.2001
 TABLE 2A. HOUSEHOLDS, INSTITUTIONS AND POPULATION BY SEX, DISTRICT, MUNICIPALITY/COMMUNITY AND QUARTER, 1.10.2001

ΔΗΜΟΣ/ΚΟΙΝΟΤΗΤΑ ΚΑΙ ΕΝΟΠΙΑ MUNICIPALITY/COMMUNITY AND QUARTER	ΝΟΙΚΟΚΥΡΙΑ HOUSEHOLDS						ΙΔΡΥΜΑΤΑ INSTITUTIONS						ΠΛΗΘΕΥΜΟΣ POPULATION											
	ΑΡΙΘΜΟΣ NUMBER			ΕΥΘΥΛΟ Total			Αντρες Males			Γυναίκες Females			ΑΡΙΘΜΟΣ NUMBER			ΕΥΘΥΛΟ Total			Αντρες Males			Γυναίκες Females		
	ΑΡΙΘΜΟΣ NUMBER	ΕΥΘΥΛΟ Total	Αντρες Males	Γυναίκες Females	ΑΡΙΘΜΟΣ NUMBER	ΕΥΘΥΛΟ Total	Αντρες Males	Γυναίκες Females	ΑΡΙΘΜΟΣ NUMBER	ΕΥΘΥΛΟ Total	Αντρες Males	Γυναίκες Females	ΑΡΙΘΜΟΣ NUMBER	ΕΥΘΥΛΟ Total	Αντρες Males	Γυναίκες Females	ΑΡΙΘΜΟΣ NUMBER	ΕΥΘΥΛΟ Total	Αντρες Males	Γυναίκες Females				
500017 Άγιος Νικόλαος Agios Nikolaos	1.913	5.617	2.689	2.928	0	0	0	0	0	0	0	0	0	5.617	2.689	2.928								
500018 Αγία Φύλαξις Agia Fylaxis	3.109	11.393	5.582	5.811	3	70	13	57	11.463	5.595	5.868													
500019 Παναγία Ευαγγελίστρια Panagia Evangelistria	229	772	377	395	1	41	14	27	813	391	422													
500020 Άγιος Σπυρίδων Agios Spyridon	2.488	8.101	4.009	4.092	1	5	2	3	8.106	4.011	4.095													
500021 Ζακιά Zakaki	1.287	4.467	2.228	2.239	0	0	0	0	4.467	2.228	2.239													
5011 Δήμος Μέσα Γετρονιάς Mesa Geitonia Municipality	4.241	13.460	6.596	6.864	3	105	38	67	13.565	6.634	6.931													
501101 Κοιτοβάθκια Kontovathkia	1.290	4.117	1.991	2.126	0	0	0	0	4.117	1.991	2.126													
501102 Χαλκούτσα Halkoutsa	1.662	5.018	2.450	2.568	0	0	0	0	5.018	2.450	2.568													
501103 Τίμιος Πρόδρομος Timios Prodromos	967	3.145	1.565	1.580	2	63	22	41	3.208	1.587	1.621													
501104 Πάνθεα Panthea	322	1.180	590	590	1	42	16	26	1.222	606	616													
5012 Δήμος Αγίου Αθανασίου Agios Athanasios Municipality	2.908	9.153	4.426	4.727	2	20	2	18	9.173	4.428	4.745													
501201 Άγιος Γεώργιος (Φραγκούδη) Agios Georgios (Frangoudi)	269	742	347	395	0	0	0	0	742	347	395													
501202 Άγιος Ιουλιανός Agios Stylianos	764	2.102	1.017	1.085	1	2	2	2	2.104	1.019	1.085													
501203 Απόστολος Λουκάς Apostolos Loukas	438	1.244	577	667	0	0	0	0	1.244	577	667													
501204 Άγιος Αθανάσιος Agios Athanasios	1.437	5.065	2.485	2.580	1	18	18	18	5.083	2.485	2.598													
5013 Δήμος Γερμασόγειας Germasogeia Municipality	2.977	8.535	4.192	4.343	0	0	0	0	8.535	4.192	4.343													
501301 Αγία Παρασκευή Agia Paraskevi	658	2.115	1.028	1.087	0	0	0	0	2.115	1.028	1.087													
501302 Ποταμός Γερμασόγειας Potamos Germasogeias	2.319	6.420	3.164	3.256	0	0	0	0	6.420	3.164	3.256													

(συνεχ. -cont'd)

ΠΙΝΑΚΑΣ 2Α. ΝΟΙΚΟΚΥΡΙΑ, ΙΔΡΥΜΑΤΑ ΚΑΙ ΠΛΗΘΥΣΜΟΣ ΚΑΤΑ ΦΥΛΟ, ΕΠΙΧΡΙΑ, ΔΗΜΟ/ΚΟΙΝΟΤΗΤΑ ΚΑΙ ΕΝΟΠΙΑ, 1.10.2001
 TABLE 2A. HOUSEHOLDS, INSTITUTIONS AND POPULATION BY SEX, DISTRICT, MUNICIPALITY/COMMUNITY AND QUARTER, 1.10.2001

	ΔΗΜΟΣ/ΚΟΙΝΟΤΗΤΑ ΚΑΙ ΕΝΟΠΙΑ MUNICIPALITY/COMMUNITY AND QUARTER												ΙΔΡΥΜΑΤΑ INSTITUTIONS											
	ΝΟΙΚΟΚΥΡΙΑ HOUSEHOLDS						ΠΑΘΗΣΜΟΣ POPULATION						ΠΑΘΗΣΜΟΣ POPULATION						ΠΑΘΗΣΜΟΣ POPULATION					
	ΑΡΙΘΜΟΣ NUMBER	Σύνολο Total	Αντρες Males	Γυναίκες Females	ΑΡΙΘΜΟΣ NUMBER	Σύνολο Total	Αντρες Males	Γυναίκες Females	ΑΡΙΘΜΟΣ NUMBER	Σύνολο Total	Αντρες Males	Γυναίκες Females	ΑΡΙΘΜΟΣ NUMBER	Σύνολο Total	Αντρες Males	Γυναίκες Females	ΑΡΙΘΜΟΣ NUMBER	Σύνολο Total	Αντρες Males	Γυναίκες Females				
5020	Πάνα Πολεμίδα	1.173	3.741	1.866	1.875	0	0	0	0	0	0	0	0	0	0	0	0	3.741	1.866	1.875				
5021	Pano Polemidia																							
	'Υψωνας	1.823	6.435	3.175	3.260	0	0	0	0	0	0	0	0	0	0	0	0	6.435	3.175	3.260				
5022	Υψωνας																							
	Δήμος Κάτω Πολεμιδιών	5.441	18.413	9.197	9.216	1	39	10	29	18.452	9.207	9.245	18.452	9.207	9.245	18.452	9.207	9.245	18.452	9.207	9.245			
502201	Κάτω Πολεμιά																							
	Αρχάγγελος Μιχαήλ	513	1.910	964	946	0	0	0	0	0	0	0	0	0	0	0	0	1.910	964	946				
502202	Archangelos Michail																							
	Ανθούπολις	427	1.515	770	745	0	0	0	0	0	0	0	0	0	0	0	0	1.515	770	745				
502203	Anthoupolis																							
	Απόστολος Βαρνάβας	1.709	5.614	2.810	2.804	0	0	0	0	0	0	0	0	0	0	0	0	5.614	2.810	2.804				
502204	Apostolos Varnavas																							
	Μακάριος Γ'	1.211	4.066	2.001	2.065	1	39	10	29	4.105	2.011	2.094	4.105	2.011	2.094	4.105	2.011	2.094	4.105	2.011	2.094			
502205	Makarios Γ'																							
	'Αγιος Νικόλαος	675	2.273	1.138	1.135	0	0	0	0	2.273	1.138	1.135	2.273	1.138	1.135	2.273	1.138	1.135	2.273	1.138	1.135			
502206	Agios Nikolaos																							
	Παναγία Ευαγγελίστρια	906	3.035	1.514	1.521	0	0	0	0	3.035	1.514	1.521	3.035	1.514	1.521	3.035	1.514	1.521	3.035	1.514	1.521			
5100	Panagia Evangelistria																							
	Παλόδετα	188	644	304	340	1	86	30	56	730	334	396	730	334	396	730	334	396	730	334	396			
5101	Palodeita																							
	Παραμύθα- & Μονή Παναγίας Ευαγγ.	98	314	159	155	1	11	11	11	325	159	166	325	159	166	325	159	166	325	159	166			
5102	Paramythia- & Moni Panagias Evang.																							
	Σπιτάλι	62	188	92	96	0	0	0	0	188	92	96	188	92	96	188	92	96	188	92	96			
5103	Spitali																							
	Φασούλα	118	325	149	176	1	2	1	1	327	150	177	327	150	177	327	150	177	327	150	177			
5104	Fasoula																							
	Μαθικολώνη	34	110	54	56	0	0	0	0	110	54	56	110	54	56	110	54	56	110	54	56			
5105	Mathikoloni																							
	Γεράσα	42	80	39	41	0	0	0	0	80	39	41	80	39	41	80	39	41	80	39	41			
5106	Gerasa																							
	Άψιού	64	191	97	94	0	0	0	0	191	97	94	191	97	94	191	97	94	191	97	94			
5107	Apsiou																							
	Άπεςια	121	323	161	162	0	0	0	0	323	161	162	323	161	162	323	161	162	323	161	162			
5108	Apesia																							
	Κορφή	55	165	81	84	0	0	0	0	165	81	84	165	81	84	165	81	84	165	81	84			
5108	Korfi																							

(συνεχ. - cont'd)

ΠΙΝΑΚΑΣ 2Α. ΝΟΙΚΟΚΥΡΙΑ, ΙΔΡΥΜΑΤΑ ΚΑΙ ΠΛΗΘΥΣΜΟΣ ΚΑΤΑ ΦΥΛΟ, ΕΠΙΦΡΑΞΙΑ, ΔΗΜΟ/ΚΟΙΝΟΤΗΤΑ ΚΑΙ ΕΝΟΠΙΑ, 1.10.2001
 TABLE 2A. HOUSEHOLDS, INSTITUTIONS AND POPULATION BY SEX, DISTRICT, MUNICIPALITY/COMMUNITY AND QUARTER, 1.10.2001

	ΝΟΙΚΟΚΥΡΙΑ HOUSEHOLDS												ΙΔΡΥΜΑΤΑ INSTITUTIONS											
	ΔΗΜΟ/ΚΟΙΝΟΤΗΤΑ ΚΑΙ ΕΝΟΠΙΑ MUNICIPALITY/COMMUNITY AND QUARTER						ΠΛΗΘΥΣΜΟΣ POPULATION						ΠΛΗΘΥΣΜΟΣ POPULATION						ΠΛΗΘΥΣΜΟΣ POPULATION					
	ΑΡΙΘΜΟΣ NUMBER	Εύνοιο Total	Ανδρες Males	Γυναίκες Females	ΑΡΙΘΜΟΣ NUMBER	Εύνοιο Total	Ανδρες Males	Γυναίκες Females	Εύνοιο Total	Ανδρες Males	Γυναίκες Females	Εύνοιο Total	Ανδρες Males	Γυναίκες Females	Εύνοιο Total	Ανδρες Males	Γυναίκες Females							
5109	Λιμνάρης Limnatis	107	260	119	141	0	0	0	0	0	0	260	119	141										
5110	Κομπλιό Kamplio	14	30	14	16	0	0	0	0	0	0	30	14	16										
5120	Μουτταγιάκα Mouttagiaka	704	2.695	1.347	1.348	0	0	0	0	0	0	2.695	1.347	1.348										
5121	Αρμενοχώρι Armenochori	54	167	83	84	0	0	0	0	0	0	167	83	84										
5122	Φοινικάρια Foinikaria	99	243	115	128	0	0	0	0	0	0	243	115	128										
5123	Ακρούρια Akrounta	111	345	171	174	0	0	0	0	0	0	345	171	174										
5124	'Αγιος Τύχων Agios Tychon	794	2.115	1.017	1.098	0	0	0	0	0	0	2.115	1.017	1.098										
5125	Παρεκκλησιά Parekklesia	425	1.324	635	689	0	0	0	0	0	0	1.324	635	689										
5126	Πεντάκωμο Pentakomo	125	388	195	193	0	0	0	0	0	0	388	195	193										
5127	Μοναγρούλλι Monagroulli	149	448	234	214	1	23	1	23	1	22	471	235	236										
5128	Μονή Moni	129	391	204	187	0	0	0	0	0	0	391	204	187										
5129	Πύργος Pyrgos	435	1.348	674	674	0	0	0	0	0	0	1.348	674	674										
5130	Αγιάτα (Περ.Μεταλλεία Πλατείες) Agiata (Inc.Metalleia Plateies)	126	389	195	194	0	0	0	0	0	0	389	195	194										
5131	Βάσα (Κελλάκιου) Vasa (Kellakiou)	23	54	27	27	0	0	0	0	0	0	54	27	27										
5132	Σανίδα Sanida	18	44	21	23	0	0	0	0	0	0	44	21	23										
5133	Πρασιό (Κελλάκιου) Prastio (Kellakiou)	28	81	38	43	0	0	0	0	0	0	81	38	43										
5134	Κλωνόρι Klonari	6	17	5	12	0	0	0	0	0	0	17	5	12										
5136	Κελλάκι - & Μονή Ζωοδόχου Πηγής Kellaki - & Moni Zoodochou Pigis	94	259	129	130	1	11	1	11	1	11	270	129	141										

(συνεχ. -cont'd)

ΠΙΝΑΚΑΣ 2Α. ΝΟΙΚΟΚΥΡΙΑ, ΙΔΡΥΜΑΤΑ ΚΑΙ ΠΛΗΘΥΣΜΟΣ ΚΑΤΑ ΦΥΛΟ, ΕΠΙΔΡΑΧΙΑ, ΔΗΜΟ/ΚΟΙΝΟΤΗΤΑ ΚΑΙ ΕΝΟΡΙΑ, 1.10.2001
 TABLE 2A. HOUSEHOLDS, INSTITUTIONS AND POPULATION BY SEX, DISTRICT, MUNICIPALITY/COMMUNITY AND QUARTER, 1.10.2001

	ΔΗΜΟΣ/ΚΟΙΝΟΤΗΤΑ ΚΑΙ ΕΝΟΡΙΑ MUNICIPALITY/COMMUNITY AND QUARTER		ΝΟΙΚΟΚΥΡΙΑ HOUSEHOLDS						ΙΔΡΥΜΑΤΑ INSTITUTIONS					
			ΠΛΗΘΥΣΜΟΣ POPULATION			ΑΡΙΘΜΟΣ NUMBER			ΠΛΗΘΥΣΜΟΣ POPULATION			ΑΡΙΘΜΟΣ NUMBER		
	Σύνολο Total	Ανδρες Males	Γυναίκες Females	Ανδρες Males	Γυναίκες Females	ΑΡΙΘΜΟΣ NUMBER	Σύνολο Total	Ανδρες Males	Γυναίκες Females	ΑΡΙΘΜΟΣ NUMBER	Σύνολο Total	Ανδρες Males	Γυναίκες Females	
5137	Ακαρνών	15	26	15	11	11	0	0	0	0	0	0	0	
5138	Ακαρνών	109	329	171	158	158	0	0	0	0	0	0	0	
5140	Διερώνια	87	258	131	127	127	0	0	0	0	0	0	0	
5141	Αρακαπός	102	292	143	149	149	0	0	0	0	0	0	0	
5142	Άγιος Παύλος	55	152	82	70	70	0	0	0	0	0	0	0	
5143	Άγιος Κωνσταντίνος	59	164	88	76	76	0	0	0	0	0	0	0	
5144	Συκόπειρα	44	135	68	67	67	0	0	0	0	0	0	0	
5145	Λουβαράς	122	380	201	179	179	0	0	0	0	0	0	0	
5146	Καλό Χοριό (Περιλ. Άθρακος)	162	472	240	232	232	0	0	0	0	0	0	0	
5147	Ζωουρή	60	156	73	83	83	1	4	1	3	160	74	86	
5200	Ακρωτήρι - & Μονή Αγίου Νικολάου	211	680	345	335	335	1	4	1	4	684	345	339	
5201	Ασώματος (Περιλ. Φασούρι)	115	335	170	165	165	0	0	0	0	335	170	165	
5202	Τσερκέζοι	17	58	35	23	23	0	0	0	0	58	35	23	
5203	Τραχόνι	897	3.269	1.649	1.620	1.620	1	25	6	19	3.294	1.655	1.639	
5210	Κολόσσι	1.084	3.722	1.810	1.912	1.912	2	23	10	13	3.745	1.820	1.925	
5211	Ερήμη	453	1.432	706	726	726	0	0	0	0	1.432	706	726	
5212	Επισκοπή	923	3.045	1.499	1.546	1.546	1	31	13	18	3.076	1.512	1.564	
5213	Καντού	128	397	187	210	210	0	0	0	0	397	187	210	

(συνεχ. -cont'd)

ΠΙΝΑΚΑΣ 2Α. ΝΟΙΚΟΚΥΡΙΑ, ΙΔΡΥΜΑΤΑ ΚΑΙ ΠΛΗΘΥΣΜΟΣ ΚΑΤΑ ΦΥΛΟ, ΕΠΑΡΧΙΑ, ΔΗΜΟ/ΚΟΙΝΟΤΗΤΑ ΚΑΙ ΕΝΟΠΙΑ, 1.10.2001
 TABLE 2A. HOUSEHOLDS, INSTITUTIONS AND POPULATION BY SEX, DISTRICT, MUNICIPALITY/COMMUNITY AND QUARTER, 1.10.2001

	ΔΗΜΟΣ/ΚΟΙΝΟΤΗΤΑ ΚΑΙ ΕΝΟΠΙΑ MUNICIPALITY/COMMUNITY AND QUARTER		ΝΟΙΚΟΚΥΡΙΑ HOUSEHOLDS						ΙΔΡΥΜΑΤΑ INSTITUTIONS						
			ΠΑΘΟΥΣΜΟΣ POPULATION			ΠΑΘΟΥΣΜΟΣ POPULATION			ΠΑΘΟΥΣΜΟΣ POPULATION			ΠΑΘΟΥΣΜΟΣ POPULATION			
	ΑΡΙΘΜΟΣ NUMBER	Σύνολο Total	Αντρες Males	Γυναίκες Females	ΑΡΙΘΜΟΣ NUMBER	Σύνολο Total	Αντρες Males	Γυναίκες Females	ΑΡΙΘΜΟΣ NUMBER	Σύνολο Total	Αντρες Males	Γυναίκες Females	ΑΡΙΘΜΟΣ NUMBER	Σύνολο TOTAL	Αντρες Males
5214	Σωτήρα- & Σύμβουλος & Στερακόβου Sotira- & Symvoulos & Sterakovou	83	40	43	0	0	0	0	0	0	0	0	83	40	43
5220	Πρασιτιά (Αυδήμου) Prastio (Avdimou)	79	223	116	0	0	0	0	0	0	0	0	223	107	116
5221	Παραμάλι Paramali	45	148	73	75	0	0	0	0	0	0	0	148	73	75
5222	Αυδήμου Avdimou	178	614	314	300	0	0	0	0	0	0	0	614	314	300
5223	Πλατανίστεια Platanisteia	18	43	23	20	0	0	0	0	0	0	0	43	23	20
5224	'Αγιος Θεώφης Agios Thomas	18	29	12	17	0	0	0	0	0	0	0	29	12	17
5225	Αλέκτορα Alektora	30	78	37	41	0	0	0	0	0	0	0	78	37	41
5226	Ανώγυρα Anogyra	103	244	114	130	0	0	0	0	0	0	0	244	114	130
5227	Πισσούρι Pissouri	392	1.033	505	528	0	0	0	0	0	0	0	1.033	505	528
5300	Σούνι-Ζανακιά Souni-Zanakia	121	402	197	205	0	0	0	0	0	0	0	402	197	205
5302	'Αλασσα Alassa	66	201	109	92	0	0	0	0	0	0	0	201	109	92
5303	Κάρω Κιβίδες Kato Kivides	1	2	1	1	0	0	0	0	0	0	0	2	1	1
5304	Πάνω Κιβίδες Pano Kivides	195	694	342	352	0	0	0	0	0	0	0	694	342	352
5305	'Αγιος Αμβρόσιος Agios Amvrosios	93	291	147	144	0	0	0	0	0	0	0	291	147	144
5306	'Αγιος Θεράπων Agios Therapon	59	152	70	82	0	0	0	0	0	0	0	152	70	82
5307	Λόφου Lofou	7	10	5	5	0	0	0	0	0	0	0	10	5	5
5308	Πάχνα Pachna	345	967	469	498	0	0	0	0	0	0	0	967	469	498
5310	'Αγιος Γεώργιος Agios Georgios	27	69	36	33	0	0	0	0	0	0	0	69	36	33

(συνεχ. - cont' d)

ΠΙΝΑΚΑΣ 2Α. ΝΟΙΚΟΚΥΡΙΑ, ΙΔΡΥΜΑΤΑ ΚΑΙ ΠΛΗΘΥΣΜΟΣ ΚΑΤΑ ΦΥΛΟ, ΕΠΙΣΤΑΣΙΑ, ΔΗΜΟ/ΚΟΙΝΟΤΗΤΑ ΚΑΙ ΕΝΟΠΙΑ, 1.10.2001
 TABLE 2A. HOUSEHOLDS, INSTITUTIONS AND POPULATION BY SEX, DISTRICT, MUNICIPALITY/COMMUNITY AND QUARTER, 1.10.2001

	ΔΗΜΟΣ/ΚΟΙΝΟΤΗΤΑ ΚΑΙ ΕΝΟΠΙΑ MUNICIPALITY/COMMUNITY AND QUARTER		ΝΟΙΚΟΚΥΡΙΑ HOUSEHOLDS						ΙΔΡΥΜΑΤΑ INSTITUTIONS						
			ΠΛΗΘΥΣΜΟΣ POPULATION			ΑΡΙΘΜΟΣ NUMBER			ΠΛΗΘΥΣΜΟΣ POPULATION			ΑΡΙΘΜΟΣ NUMBER			
	ΕΥΝΟΛΟ Total	Αντρες Males	Γυναίκες Females	ΕΥΝΟΛΟ Total	Αντρες Males	Γυναίκες Females	ΑΡΙΘΜΟΣ NUMBER	ΕΥΝΟΛΟ Total	Αντρες Males	Γυναίκες Females	ΑΡΙΘΜΟΣ NUMBER	ΕΥΝΟΛΟ Total	Αντρες Males	Γυναίκες Females	
5311	Δωρός Doros	101	45	56	0	0	32	101	45	56	0	0	0	45	56
5312	Λάνεια Laneia	193	91	102	0	0	82	193	91	102	0	0	91	102	
5313	Σιλίκου Silikou	98	40	58	0	0	47	98	40	58	0	0	40	58	
5314	Μονάγρι- & Μονή Παναγίας Αμασγού Monagri- & Moni Panagias Amasgou	161	74	87	1	12	60	161	74	87	1	12	74	99	
5315	Τριμήκλανη Trimiklani	170	80	90	0	0	69	170	80	90	0	0	80	90	
5316	'Αγιος Μάμας Agios Mamas	105	43	62	0	0	47	105	43	62	0	0	43	62	
5317	Κουκά Kouka	4	3	1	0	0	3	4	3	1	0	0	3	1	
5318	Μονιάτης-Μέσα Ποτ., Σαϊτίτας, Φυλ. Moniatis-Mesa Pot., Saittas, FYL.	227	104	123	0	0	96	227	104	123	0	0	104	123	
5320	Δωρά Dora	184	83	101	0	0	78	184	83	101	0	0	83	101	
5322	'Αρσος Arsos	233	106	127	0	0	116	233	106	127	0	0	106	127	
5323	Κισσούσα Kissousa	4	2	2	0	0	2	4	2	2	0	0	4	2	
5324	Μαλιά Malia	59	29	30	0	0	21	59	29	30	0	0	29	30	
5325	Βάσα (Κοιλανίου) Vasa (Koilianiou)	114	60	54	1	4	55	114	60	54	1	4	62	56	
5326	Βουνί Vouni	136	59	77	0	0	76	136	59	77	0	0	59	77	
5327	Πέρα Πεδί Pera Pedi	66	33	33	0	0	33	66	33	33	0	0	33	33	
5328	Μανδριά Mandria	75	38	37	0	0	30	75	38	37	0	0	38	37	
5329	Ποταμιού Potamiou	33	13	20	0	0	16	33	13	20	0	0	13	20	
5330	'Ομοδος Omodos	284	124	160	0	0	136	284	124	160	0	0	124	160	

(συνεχ. -cont'd)

ΠΙΝΑΚΑΣ 2Α. ΝΟΙΚΟΚΥΡΙΑ, ΙΔΡΥΜΑΤΑ ΚΑΙ ΠΛΗΘΥΣΜΟΣ ΚΑΤΑ ΦΥΛΟ, ΕΠΙΦΑΧΙΑ, ΔΗΜΟ/ΚΟΙΝΟΤΗΤΑ ΚΑΙ ΕΝΟΠΙΑ, 1.10.2001
 TABLE 2A. HOUSEHOLDS, INSTITUTIONS AND POPULATION BY SEX, DISTRICT, MUNICIPALITY/COMMUNITY AND QUARTER, 1.10.2001

	ΝΟΙΚΟΚΥΡΙΑ HOUSEHOLDS												ΙΔΡΥΜΑΤΑ INSTITUTIONS											
	ΔΗΜΟΣ/ΚΟΙΝΟΤΗΤΑ ΚΑΙ ΕΝΟΠΙΑ MUNICIPALITY/COMMUNITY AND QUARTER						ΠΛΗΘΥΣΜΟΣ ΠΟΠULATION						ΠΛΗΘΥΣΜΟΣ ΠΟΠULATION											
	ΑΡΙΘΜΟΣ NUMBER	ΕΣΥΝΟΛΟ Total	ΑΝΤΡΕΣ Males	ΓΥΝΑΙΚΕΣ Females	ΑΡΙΘΜΟΣ NUMBER	ΕΣΥΝΟΛΟ Total	ΑΝΤΡΕΣ Males	ΓΥΝΑΙΚΕΣ Females	ΑΡΙΘΜΟΣ NUMBER	ΕΣΥΝΟΛΟ Total	ΑΝΤΡΕΣ Males	ΓΥΝΑΙΚΕΣ Females	ΑΡΙΘΜΟΣ NUMBER	ΕΣΥΝΟΛΟ TOTAL	ΑΝΤΡΕΣ Males	ΓΥΝΑΙΚΕΣ Females								
5331	Κοιλάνι Koilani	135	255	118	137	0	0	0	0	0	0	0	255	118	137									
5340	'Αγιος Δημήτριος Agios Dimitrios	31	56	24	32	0	0	0	0	0	0	0	56	24	32									
5341	Πολαϊόφυλος Palaiomylos	19	31	13	18	0	0	0	0	0	0	0	31	13	18									
5342	Πρόδρομος (Περιλ. Τρικουκκιά) Prodromos (Incl. Trikoukkia)	64	136	68	68	1	5	1	5	1	5	1	141	68	73									
5343	Καμινάρια Kaminaria	54	93	39	54	0	0	0	0	0	0	0	93	39	54									
5344	Τρεις Ελιές Treis Elies	39	63	27	36	0	0	0	0	0	0	0	63	27	36									
5345	Λεπιθού Lemithou	56	108	46	62	0	0	0	0	0	0	0	108	46	62									
5350	Κάτω Πλάτρες (Τορναριδες) Kato Platres (Tornarides)	60	137	65	72	0	0	0	0	0	0	0	137	65	72									
5351	Πάνω Πλάτρες (Περιλ. Τροόδος) Pano Platres (Incl. Troodos)	84	196	92	104	0	0	0	0	0	0	0	196	92	104									
5352	Φοινί (Περ. Μονή Τροοδίτισσας) Foini (Incl. Moni Trooditissas)	177	431	202	229	2	19	2	16	3	16	3	450	218	232									
5353	Πάνω Αμιάντος Pano Amiantos	2	3	2	1	0	0	0	0	0	0	0	3	2	1									
5354	Κάτω Αμιάντος Kato Amiantos	80	219	106	113	0	0	0	0	0	0	0	219	106	113									
5360	'Αγιος Θεόδωρος Agios Theodoros	57	106	53	53	0	0	0	0	0	0	0	106	53	53									
5361	'Αγιος Ιωάννης Agios Ioannis	152	396	189	207	0	0	0	0	0	0	0	396	189	207									
5362	Κάτω Μύλος Kato Mylos	26	63	31	32	0	0	0	0	0	0	0	63	31	32									
5363	Ποταμίτσα Potamitissa	32	70	35	35	0	0	0	0	0	0	0	70	35	35									
5364	Δύμες Dymes	63	164	80	84	0	0	0	0	0	0	0	164	80	84									
5365	Πελένδρι (Περιλ. Κάρδαμα) Pelendri (Incl. Kardama)	401	1.185	578	607	0	0	0	0	0	0	0	1.185	578	607									

(συνεχ. -cont'd)

ΠΙΝΑΚΑΣ 2Α. ΝΟΙΚΟΚΥΡΙΑ, ΙΔΡΥΜΑΤΑ ΚΑΙ ΠΛΗΘΥΣΜΟΣ ΚΑΤΑ ΦΥΛΟ, ΕΠΑΡΧΙΑ, ΔΗΜΟ/ΚΟΙΝΟΤΗΤΑ ΚΑΙ ΕΝΟΡΙΑ, 1.10.2001
 TABLE 2A. HOUSEHOLDS, INSTITUTIONS AND POPULATION BY SEX, DISTRICT, MUNICIPALITY/COMMUNITY AND QUARTER, 1.10.2001

ΔΗΜΟΣ/ΚΟΙΝΟΤΗΤΑ ΚΑΙ ΕΝΟΡΙΑ MUNICIPALITY/COMMUNITY AND QUARTER	ΝΟΙΚΟΚΥΡΙΑ HOUSEHOLDS						ΙΔΡΥΜΑΤΑ INSTITUTIONS						ΠΛΗΘΥΣΜΟΣ POPULATION					
	ΑΡΙΘΜΟΣ NUMBER			ΣΥΝΟΛΟ Total			ΑΡΙΘΜΟΣ NUMBER			ΣΥΝΟΛΟ Total			ΑΝΤΡΕΣ Males			ΓΥΝΑΙΚΕΣ Females		
	ΑΡΙΘΜΟΣ NUMBER	ΑΝΤΡΕΣ Males	ΓΥΝΑΙΚΕΣ Females	ΑΡΙΘΜΟΣ NUMBER	ΑΝΤΡΕΣ Males	ΓΥΝΑΙΚΕΣ Females	ΑΡΙΘΜΟΣ NUMBER	ΑΝΤΡΕΣ Males	ΓΥΝΑΙΚΕΣ Females	ΑΡΙΘΜΟΣ NUMBER	ΑΝΤΡΕΣ Males	ΓΥΝΑΙΚΕΣ Females	ΑΡΙΘΜΟΣ NUMBER	ΑΝΤΡΕΣ Males	ΓΥΝΑΙΚΕΣ Females	ΑΡΙΘΜΟΣ NUMBER	ΑΝΤΡΕΣ Males	ΓΥΝΑΙΚΕΣ Females
15366 Αγρός Agros	267	799	410	389	1	38	19	19	837	429	408							
15367 Αγρίδια Agridia	58	121	53	68	0	0	0	0	121	53	68							
15368 Χανδοιά Chandria	82	205	98	107	0	0	0	0	205	98	107							
15369 Κυπερούνα Kyperouna	456	1.497	732	765	0	0	0	0	1.497	732	765							
6 ΕΠΑΡΧΙΑ ΠΑΦΟΥ PAFOS DISTRICT	22.175	66.115	33.057	33.058	14	249	84	165	66.364	33.141	33.223							
16000 Δήμος Πάφου Pafos Municipality	8.380	26.442	13.267	13.175	5	88	27	61	26.530	13.294	13.236							
1600001 Μούτταλλος Mouttallos	806	2.375	1.195	1.180	0	0	0	0	2.375	1.195	1.180							
1600002 Άγιος Παύλος Agios Pavlos	1.935	6.510	3.242	3.268	2	33	8	25	6.543	3.250	3.293							
1600003 Άγιος Θεόδωρος Agios Theodoros	4.008	12.592	6.318	6.274	3	55	19	36	12.647	6.337	6.310							
1600004 Κάτω Πάφος Kato Pafos	1.214	3.607	1.817	1.790	0	0	0	0	3.607	1.817	1.790							
1600005 Αναβαργός Anavargos	417	1.358	695	663	0	0	0	0	1.358	695	663							
16010 Δήμος Γεροσκήπου Geroskipou Municipality	1.641	5.509	2.798	2.711	0	0	0	0	5.509	2.798	2.711							
16011 Κονιά Konja	288	917	457	460	0	0	0	0	917	457	460							
16012 Αγία Μερρινούδα Agia Marinouda	82	220	111	109	0	0	0	0	220	111	109							
16013 Κολώνη (Περιλ. Μονή Ανατολική) Koloni (Incl. Moni Anatoliko)	84	254	124	130	0	0	0	0	254	124	130							
16014 Αχέλαϊα Acheleia	37	113	61	52	0	0	0	0	113	61	52							
16020 Χλόρακας Chlorakas	1.114	3.176	1.604	1.572	1	25	11	14	3.201	1.615	1.586							
16021 Λέμπα Lempa	87	334	157	177	0	0	0	0	334	157	177							

(συνεχ. -cont'd)

ΠΙΝΑΚΑΣ 2Α. ΝΟΙΚΟΚΥΡΙΑ, ΙΔΡΥΜΑΤΑ ΚΑΙ ΠΛΗΘΥΣΜΟΣ ΚΑΤΑ ΦΥΛΟ, ΕΠΙΦΑΧΙΑ, ΔΗΜΟ/ΚΟΙΝΟΤΗΤΑ ΚΑΙ ΕΝΟΠΙΑ, 1.10.2001
 TABLE 2A. HOUSEHOLDS, INSTITUTIONS AND POPULATION BY SEX, DISTRICT, MUNICIPALITY/COMMUNITY AND QUARTER, 1.10.2001

	ΔΗΜΟΣ/ΚΟΙΝΟΤΗΤΑ ΚΑΙ ΕΝΟΠΙΑ MUNICIPALITY/COMMUNITY AND QUARTER												ΝΟΙΚΟΚΥΡΙΑ HOUSEHOLDS												ΙΔΡΥΜΑΤΑ INSTITUTIONS												ΠΛΗΘΥΣΜΟΣ POPULATION											
	ΑΡΙΘΜΟΣ NUMBER						Σύνολο Total						Ανδρες Males						Γυναίκες Females						ΑΡΙΘΜΟΣ NUMBER						Σύνολο Total						Ανδρες Males						Γυναίκες Females					
	ΑΡΙΘΜΟΣ NUMBER		Σύνολο Total		Ανδρες Males		Γυναίκες Females		ΑΡΙΘΜΟΣ NUMBER		Σύνολο Total		Ανδρες Males		Γυναίκες Females		ΑΡΙΘΜΟΣ NUMBER		Σύνολο Total		Ανδρες Males		Γυναίκες Females		ΑΡΙΘΜΟΣ NUMBER		Σύνολο Total		Ανδρες Males		Γυναίκες Females																	
6022	Έμυρα	1.062	3.627	1.862	1.765	1	37	9	28	3.664	1.871	1.793																																				
6023	Έμυρα	213	566	280	286	0	0	0	0	566	280	286																																				
6024	Μέσα Χερσό	157	420	220	200	1	20	6	14	440	226	214																																				
6025	Μεσόγη	387	1.208	612	596	0	0	0	0	1.208	612	596																																				
6026	Τάλα (Περ. Μονή Αγίου Νεοφύτου)	617	1.595	786	809	1	10	10	16	1.605	796	809																																				
6027	Κισσόνεργα	438	1.380	692	688	1	24	8	16	1.404	700	704																																				
6100	Κούρλια	222	669	325	344	0	0	0	0	669	325	344																																				
6101	Μανδριά	107	360	196	164	0	0	0	0	360	196	164																																				
6102	Νικόκλεια	39	105	46	59	0	0	0	0	105	46	59																																				
6103	Σουσκίου	1	2	2	0	0	0	0	0	2	2	0																																				
6104	Τίμη	272	899	458	441	0	0	0	0	899	458	441																																				
6106	Άγια Βερβέρα	15	39	14	25	0	0	0	0	39	14	25																																				
6107	Αναρίτα	129	368	176	192	0	0	0	0	368	176	192																																				
6110	Μαραθούντα	97	256	130	126	0	0	0	0	256	130	126																																				
6111	Άρμου	140	343	171	172	0	0	0	0	343	171	172																																				
6112	Επισκοπή	76	162	76	86	0	0	0	0	162	76	86																																				
6113	Νατά	63	162	79	83	0	0	0	0	162	79	83																																				
6114	Χολέτρια	75	240	125	115	0	0	0	0	240	125	115																																				

(συνεχ. -cont'd)

ΠΙΝΑΚΑΣ 2Α. ΝΟΙΚΟΚΥΡΙΑ, ΙΔΡΥΜΑΤΑ ΚΑΙ ΠΛΗΘΥΣΜΟΣ ΚΑΤΑ ΦΥΛΟ, ΕΠΙΦΑΧΙΑ, ΔΗΜΟ/ΚΟΙΝΟΤΗΤΑ ΚΑΙ ΕΝΟΠΙΑ, 1.10.2001
 TABLE 2A. HOUSEHOLDS, INSTITUTIONS AND POPULATION BY SEX, DISTRICT, MUNICIPALITY/COMMUNITY AND QUARTER, 1.10.2001

ΔΗΜΟΣ/ΚΟΙΝΟΤΗΤΑ ΚΑΙ ΕΝΟΠΙΑ MUNICIPALITY/COMMUNITY AND QUARTER	ΝΟΙΚΟΚΥΡΙΑ HOUSEHOLDS						ΙΔΡΥΜΑΤΑ INSTITUTIONS					
	ΑΡΙΘΜΟΣ NUMBER			ΠΛΗΘΥΣΜΟΣ ΠΟΠULATION			ΑΡΙΘΜΟΣ NUMBER			ΠΛΗΘΥΣΜΟΣ ΠΟΠULATION		
	ΕΣΟΛΟ Total	ΑΝΤΡΕΣ Males	ΓΥΝΑΙΚΕΣ Females	ΕΣΟΛΟ Total	ΑΝΤΡΕΣ Males	ΓΥΝΑΙΚΕΣ Females	ΕΣΟΛΟ Total	ΑΝΤΡΕΣ Males	ΓΥΝΑΙΚΕΣ Females	ΕΣΟΛΟ TOTAL	ΑΝΤΡΕΣ Males	ΓΥΝΑΙΚΕΣ Females
6115 Αξύλου												
Axyiou	19	46	22	24	0	0	0	0	46	22	24	
6116 Ελεδιό												
Eledio	10	22	11	11	0	0	0	0	22	11	11	
6120 Τσαδά												
Tsada	271	684	339	345	0	0	0	0	684	339	345	
6121 Κοίλη												
Koili	138	333	165	168	0	0	0	0	333	165	168	
6122 Στρούμνι												
Stroumni	171	461	220	241	0	0	0	0	461	220	241	
6123 Πολέμι												
Polemi	251	705	341	364	1	32	9	23	737	350	387	
6124 Καλλεπεια (Περ.λ. Μορόνερο)												
Kallepeia (Incl. Moronero)	104	216	99	117	0	0	0	0	216	99	117	
6125 Αστύμβου												
Astymbou	141	279	129	150	0	0	0	0	279	129	150	
6128 Λεμόνα												
Lemona	34	59	27	32	0	0	0	0	59	27	32	
6129 Χούλου												
Choulou	93	190	79	111	0	0	0	0	190	79	111	
6130 Ακουρός												
Akoursos	13	38	21	17	0	0	0	0	38	21	17	
6132 Κάθικας												
Kathikas	146	333	162	171	0	0	0	0	333	162	171	
6133 Δήμος Πέγεια-ε.Αγ. Γεώργ. Πέγεια												
Pegeia Mun. - ε.Αγ. Georg. Pegeias	870	2.362	1.177	1.185	0	0	0	0	2.362	1.177	1.185	
6200 Πάνω Αρχιμανδρίτα-ε. Κάτω Αρχιμ.												
Pano Archimandrita-ε Kato Arch.	21	42	18	24	0	0	0	0	42	18	24	
6201 Φασούλα												
Fasoula	17	57	33	24	0	0	0	0	57	33	24	
6204 Μαμώνια												
Mamonnia	14	40	18	22	0	0	0	0	40	18	22	
6205 Άγιος Γεώργιος												
Agios Georgios	34	118	67	51	0	0	0	0	118	67	51	
6206 Σταυροκόβου												
Stavrokobou	25	102	51	51	0	0	0	0	102	51	51	

(συνεχ. -cont'd)

ΠΙΝΑΚΑΣ 2Α. ΝΟΙΚΟΚΥΡΙΑ, ΙΔΡΥΜΑΤΑ ΚΑΙ ΠΛΗΘΥΣΜΟΣ ΚΑΤΑ ΦΥΛΟ, ΕΠΑΡΧΙΑ, ΔΗΜΟ/ΚΟΙΝΟΤΗΤΑ ΚΑΙ ΕΝΟΠΙΑ, 1.10.2001
 TABLE 2A. HOUSEHOLDS, INSTITUTIONS AND POPULATION BY SEX, DISTRICT, MUNICIPALITY/COMMUNITY AND QUARTER, 1.10.2001

ΔΗΜΟΣ/ΚΟΙΝΟΤΗΤΑ ΚΑΙ ΕΝΟΠΙΑ MUNICIPALITY/COMMUNITY AND QUARTER	ΝΟΙΚΟΚΥΡΙΑ HOUSEHOLDS						ΙΔΡΥΜΑΤΑ INSTITUTIONS						ΠΛΗΘΥΣΜΟΣ POPULATION															
	ΑΡΙΘΜΟΣ NUMBER			ΣΥΝΟΛΟ Total			ΑΡΙΘΜΟΣ NUMBER			ΣΥΝΟΛΟ Total			ΑΝΤΡΕΣ Males			ΓΥΝΑΙΚΕΣ Females			ΣΥΝΟΛΟ TOTAL			ΑΝΤΡΕΣ Males			ΓΥΝΑΙΚΕΣ Females			
	ΑΡΙΘΜΟΣ NUMBER	ΑΝΤΡΕΣ Males	ΓΥΝΑΙΚΕΣ Females	ΑΡΙΘΜΟΣ NUMBER	ΑΝΤΡΕΣ Males	ΓΥΝΑΙΚΕΣ Females	ΑΡΙΘΜΟΣ NUMBER	ΑΝΤΡΕΣ Males	ΓΥΝΑΙΚΕΣ Females	ΑΡΙΘΜΟΣ NUMBER	ΑΝΤΡΕΣ Males	ΓΥΝΑΙΚΕΣ Females	ΑΡΙΘΜΟΣ NUMBER	ΑΝΤΡΕΣ Males	ΓΥΝΑΙΚΕΣ Females	ΑΡΙΘΜΟΣ NUMBER	ΑΝΤΡΕΣ Males	ΓΥΝΑΙΚΕΣ Females	ΑΡΙΘΜΟΣ NUMBER	ΑΝΤΡΕΣ Males	ΓΥΝΑΙΚΕΣ Females	ΑΡΙΘΜΟΣ NUMBER	ΑΝΤΡΕΣ Males	ΓΥΝΑΙΚΕΣ Females	ΑΡΙΘΜΟΣ NUMBER	ΑΝΤΡΕΣ Males	ΓΥΝΑΙΚΕΣ Females	
6208 Τραχυπέδουλα Trachypedoula	40	36	46	0	0	0	82	36	46	0	0	0	0	0	0	0	82	36	46	0	0	0	0	0	0	82	36	46
6210 Κελοκέδαρα Kelokedara	107	107	120	0	0	0	227	107	120	0	0	0	0	0	0	0	227	107	120	0	0	0	0	0	0	227	107	120
6211 Σαλαμιού Salamiou	113	129	125	1	1	1	254	129	125	1	1	1	1	1	1	1	255	129	126	1	1	1	1	1	1	255	129	126
6212 Κιδάσι Kidasi	2	5	2	0	0	0	7	5	2	0	0	0	0	0	0	0	7	5	2	0	0	0	0	0	0	7	5	2
6213 Κέδαρες Kedares	35	26	35	0	0	0	61	26	35	0	0	0	0	0	0	0	61	26	35	0	0	0	0	0	0	61	26	35
6214 Μάσανα Mesana	27	50	27	0	0	0	50	23	27	0	0	0	0	0	0	0	50	23	27	0	0	0	0	0	0	50	23	27
6215 Πραιτόρι Praitori	30	53	28	0	0	0	53	25	28	0	0	0	0	0	0	0	53	25	28	0	0	0	0	0	0	53	25	28
6216 Φιλούσα (Κελοκεδέρων) Filousa (Kelokedaron)	12	23	11	0	0	0	23	12	11	0	0	0	0	0	0	0	23	12	11	0	0	0	0	0	0	23	12	11
6217 Αρμίνου Arminou	17	26	15	0	0	0	26	11	15	0	0	0	0	0	0	0	26	11	15	0	0	0	0	0	0	26	11	15
6218 Άγιος Νικόλαος (Περ. Περάβασα) Agios Nikolaos (Incl. Peravasa)	31	74	41	0	0	0	74	33	41	0	0	0	0	0	0	0	74	33	41	0	0	0	0	0	0	74	33	41
6219 Άγιος Ιωάννης (Περ. Μάλουντα) Agios Ioannis (Incl. Malounta)	15	33	16	0	0	0	33	17	16	0	0	0	0	0	0	0	33	17	16	0	0	0	0	0	0	33	17	16
6220 Αμαργέτι Amargeti	79	171	92	0	0	0	171	79	92	0	0	0	0	0	0	0	171	79	92	0	0	0	0	0	0	171	79	92
6221 Αγία Μάρτινα (Κελοκεδέρων) Agia Marina (Kelokedaron)	15	31	16	0	0	0	31	15	16	0	0	0	0	0	0	0	31	15	16	0	0	0	0	0	0	31	15	16
6222 Πενταλιά Pentalia	42	74	41	0	0	0	74	33	41	0	0	0	0	0	0	0	74	33	41	0	0	0	0	0	0	74	33	41
6223 Φάλεια Faleia	3	4	3	0	0	0	4	1	3	0	0	0	0	0	0	0	4	1	3	0	0	0	0	0	0	4	1	3
6224 Γαλαταριά Galataria	28	55	29	0	0	0	55	26	29	0	0	0	0	0	0	0	55	26	29	0	0	0	0	0	0	55	26	29
6225 Κοιλίνεια Koilinia	23	42	23	0	0	0	42	19	23	0	0	0	0	0	0	0	42	19	23	0	0	0	0	0	0	42	19	23
6227 Στατός-Άγιος Φώτιος-Άμπελιτης Statos-Agios Fotios- & Ampelitis	101	248	135	0	0	0	248	113	135	0	0	0	0	0	0	0	248	113	135	0	0	0	0	0	0	248	113	135

(συνεχ.-cont'd)

ΠΙΝΑΚΑΣ 2Α. ΝΟΙΚΟΚΥΡΙΑ, ΙΔΡΥΜΑΤΑ ΚΑΙ ΠΛΗΘΥΣΜΟΣ ΚΑΤΑ ΦΥΛΟ, ΕΠΙΡΑΦΙΑ, ΔΗΜΟ/ΚΟΙΝΟΤΗΤΑ ΚΑΙ ΕΝΟΠΙΑ, 1.10.2001
 TABLE 2A. HOUSEHOLDS, INSTITUTIONS AND POPULATION BY SEX, DISTRICT, MUNICIPALITY/COMMUNITY AND QUARTER, 1.10.2001

	ΔΗΜΟΣ/ΚΟΙΝΟΤΗΤΑ ΚΑΙ ΕΝΟΠΙΑ MUNICIPALITY/COMMUNITY AND QUARTER		ΝΟΙΚΟΚΥΡΙΑ HOUSEHOLDS						ΙΔΡΥΜΑΤΑ INSTITUTIONS					
			ΠΛΗΘΥΣΜΟΣ POPULATION			ΑΡΙΘΜΟΣ NUMBER			ΠΛΗΘΥΣΜΟΣ POPULATION			ΑΡΙΘΜΟΣ NUMBER		
	ΕΥΝΟΜΟ Total	Αντρες Males	Γυναίκες Females	ΕΥΝΟΜΟ Total	Αντρες Males	Γυναίκες Females	ΑΡΙΘΜΟΣ NUMBER	ΕΥΝΟΜΟ Total	Αντρες Males	Γυναίκες Females	ΑΡΙΘΜΟΣ NUMBER	ΕΥΝΟΜΟ Total	Αντρες Males	Γυναίκες Females
6229	Μαμούνταλη Mamuntali	14	7	7	0	0	5	14	7	7	0	14	7	7
6230	Πάνω Παναγιώ-έΜονή Χρυσοφ. & Αγιά Pano Panagia-έMoni Chryso. & Agia	552	281	271	2	210	552	281	271	2	12	564	285	279
6231	Ασπρογιά Asprogia	53	22	31	0	22	53	22	31	0	0	53	22	31
6300	Ψάθι Psathi	98	52	46	0	32	98	52	46	0	0	98	52	46
6301	'Αγιος Δημητριάδης Άγιος Δημητριάδης Άγιος Δημητρίου Άγιος Δημητρίου (Incl. Μελαμιού)	85	37	48	0	41	85	37	48	0	0	85	37	48
6302	Κανναβίου (Incl. Μελαμιού) Kannaviou (Incl. Melamiou)	162	82	80	0	55	162	82	80	0	0	162	82	80
6303	Θρίνια (Δρίνια) Thrinia (Drinia)	53	24	29	0	27	53	24	29	0	0	53	24	29
6304	Μηλιά Milia	5	2	3	0	3	5	2	3	0	0	5	2	3
6305	Κρίτου Μαρτόττου Kritou Marottou	61	33	28	0	26	61	33	28	0	0	61	33	28
6306	Φύτι Fyti	97	51	46	0	40	97	51	46	0	0	97	51	46
6307	Λάσα Lasa	91	40	51	0	44	91	40	51	0	0	91	40	51
6308	Δρύμου Drymou	92	45	47	0	35	92	45	47	0	0	92	45	47
6310	Σίμου Simou	171	87	84	0	62	171	87	84	0	0	171	87	84
6311	Αναδίου Anadiou	6	4	2	0	2	6	4	2	0	0	6	4	2
6313	Ευρέτου Evretou	5	2	3	0	1	5	2	3	0	0	5	2	3
6315	Φιλουσά (Χρυσόχοι) Filousa (Chrysochous)	41	17	24	0	27	41	17	24	0	0	41	17	24
6318	Μελάδεια Meladeia	19	9	10	0	8	19	9	10	0	0	19	9	10
6320	Λυσός-έΆγ. Μερκούρ. έΣταυρός Ψάκ. Lysos-έAg. Merkour. έStavros Pso.	160	71	89	0	73	160	71	89	0	0	160	71	89

(συνεχ. -cont'd)

ΠΙΝΑΚΑΣ 2Α. ΝΟΙΚΟΚΥΡΙΑ, ΙΔΡΥΜΑΤΑ ΚΑΙ ΠΛΗΘΥΣΜΟΣ ΚΑΤΑ ΦΥΛΟ, ΕΠΙΔΡΑΧΙΑ, ΔΗΜΟ/ΚΟΙΝΟΤΗΤΑ ΚΑΙ ΕΝΟΠΙΑ, 1.10.2001
 TABLE 2A. HOUSEHOLDS, INSTITUTIONS AND POPULATION BY SEX, DISTRICT, MUNICIPALITY/COMMUNITY AND QUARTER, 1.10.2001

ΔΗΜΟΣ/ΚΟΙΝΟΤΗΤΑ ΚΑΙ ΕΝΟΠΙΑ MUNICIPALITY/COMMUNITY AND QUARTER	ΝΟΙΚΟΚΥΡΙΑ HOUSEHOLDS						ΙΔΡΥΜΑΤΑ INSTITUTIONS						ΠΛΗΘΥΣΜΟΣ POPULATION					
	ΑΡΙΘΜΟΣ NUMBER			ΣΥΝΟΛΟ Total			ΑΡΙΘΜΟΣ NUMBER			ΣΥΝΟΛΟ Total			ΑΡΙΘΜΟΣ NUMBER			ΣΥΝΟΛΟ Total		
	ΑΡΙΘΜΟΣ NUMBER	Αντρες Males	Γυναίκες Females	ΑΡΙΘΜΟΣ NUMBER	Αντρες Males	Γυναίκες Females	ΑΡΙΘΜΟΣ NUMBER	Αντρες Males	Γυναίκες Females	ΑΡΙΘΜΟΣ NUMBER	Αντρες Males	Γυναίκες Females	ΑΡΙΘΜΟΣ NUMBER	Αντρες Males	Γυναίκες Females	ΑΡΙΘΜΟΣ NUMBER	Αντρες Males	Γυναίκες Females
16321 Περιστέρινα Peristerona	74	89	109	0	0	0	0	0	0	0	0	0	0	0	0	198	89	109
16330 Θελέρπα Theletra	67	82	95	0	0	0	0	0	0	0	0	0	0	0	0	177	82	95
16331 Γιόλου Giolou	235	371	366	0	0	0	0	0	0	0	0	0	0	0	0	737	371	366
16332 Πάνω Ακουρδάλεια Pano Akourdaleia	14	11	15	0	0	0	0	0	0	0	0	0	0	0	0	26	11	15
16333 Μηλιού - & Μονή Αγίων Αναργύρων Miliou - & Moni Agion Anargyron	26	38	43	0	0	0	0	0	0	0	0	0	0	0	0	81	38	43
16334 Κάτω Ακουρδάλεια Kato Akourdaleia	13	15	17	0	0	0	0	0	0	0	0	0	0	0	0	32	15	17
16335 Τέρπα Tera	7	11	8	0	0	0	0	0	0	0	0	0	0	0	0	19	11	8
16336 Κρίτου Τέρπα Kritou Tera	55	41	51	0	0	0	0	0	0	0	0	0	0	0	0	92	41	51
16337 Σκούλλη Skoulli	28	37	40	0	0	0	0	0	0	0	0	0	0	0	0	77	37	40
16338 Χόλη Choli	22	32	37	0	0	0	0	0	0	0	0	0	0	0	0	69	32	37
16340 Καραμουλλήδες Karamoullides	12	25	21	0	0	0	0	0	0	0	0	0	0	0	0	46	25	21
16341 Χρυσόχοι Chrysochou	15	26	26	0	0	0	0	0	0	0	0	0	0	0	0	52	26	26
16343 Δήμος Πόλης Polis Municipality	623	928	919	0	0	0	0	0	0	0	0	0	0	0	0	1.847	928	919
1634301 Πόλης Χρυσόχοι Polis Chrysochous	407	626	636	0	0	0	0	0	0	0	0	0	0	0	0	1.262	626	636
1634302 Προδρόμι (Περιλ. Λατσιά) Prodromi (Incl. Latsi)	216	302	283	0	0	0	0	0	0	0	0	0	0	0	0	585	302	283
16344 Νέο Χωριό(Περ.Λουτρά Αφροδίτης) Neo Chorio(In.Loutra Afroditis)	128	160	165	0	0	0	0	0	0	0	0	0	0	0	0	325	160	165
16345 Γουδί Goudi	56	65	80	0	0	0	0	0	0	0	0	0	0	0	0	145	65	80
16350 Κάτω Αρόδες Kato Arodes	11	8	11	0	0	0	0	0	0	0	0	0	0	0	0	19	8	11

(συνεχ. -cont'd)

ΠΙΝΑΚΑΣ 2Α. ΝΟΙΚΟΚΥΡΙΑ, ΙΔΡΥΜΑΤΑ ΚΑΙ ΠΛΗΘΥΣΜΟΣ ΚΑΤΑ ΦΥΛΟ, ΕΠΙΣΤΑΣΙΑ, ΔΗΜΟ/ΚΟΙΝΟΤΗΤΑ ΚΑΙ ΕΝΟΡΙΑ, 1.10.2001
 TABLE 2A. HOUSEHOLDS, INSTITUTIONS AND POPULATION BY SEX, DISTRICT, MUNICIPALITY/COMMUNITY AND QUARTER, 1.10.2001

	ΔΗΜΟΣ/ΚΟΙΝΟΤΗΤΑ ΚΑΙ ΕΝΟΡΙΑ MUNICIPALITY/COMMUNITY AND QUARTER												ΙΔΡΥΜΑΤΑ INSTITUTIONS											
	ΝΟΙΚΟΚΥΡΙΑ HOUSEHOLDS						ΙΑΔΡΥΜΑΤΑ INSTITUTIONS						ΠΛΗΘΥΣΜΟΣ POPULATION						ΠΛΗΘΥΣΜΟΣ POPULATION					
	ΑΡΙΘΜΟΣ NUMBER	ΕΥΧΟΛΟ Total	ΑΝΤΡΕΣ Males	ΓΥΝΑΙΚΕΣ Females	ΑΡΙΘΜΟΣ NUMBER	ΕΥΧΟΛΟ Total	ΑΝΤΡΕΣ Males	ΓΥΝΑΙΚΕΣ Females	ΑΡΙΘΜΟΣ NUMBER	ΕΥΧΟΛΟ Total	ΑΝΤΡΕΣ Males	ΓΥΝΑΙΚΕΣ Females	ΑΡΙΘΜΟΣ NUMBER	ΕΥΧΟΛΟ Total	ΑΝΤΡΕΣ Males	ΓΥΝΑΙΚΕΣ Females	ΑΡΙΘΜΟΣ NUMBER	ΕΥΧΟΛΟ Total	ΑΝΤΡΕΣ Males	ΓΥΝΑΙΚΕΣ Females				
6351	Πάνα Απόδες Pano Arodes	56	108	47	61	0	0	0	0	0	0	0	0	108	47	61	0	0	0	0				
6352	Ίνεια Ineia	120	353	187	166	0	0	0	0	0	0	0	0	353	187	166	0	0	0	0				
6353	Αρούσεια (Περιλ. Πιττόκοπος) Drouseia (Incl. Pittokopos)	134	386	195	191	0	0	0	0	0	0	0	0	386	195	191	0	0	0	0				
6355	Ανδρολίκου Androlikou	1	2	1	1	0	0	0	0	0	0	0	0	2	1	1	0	0	0	0				
6360	Πελαθούσα - & Μύρμιγκωφ & Λίμνη Pelathousa - & Mirmigkof & Limni	18	49	23	26	0	0	0	0	0	0	0	0	49	23	26	0	0	0	0				
6361	Κυνούσα Kynousa	33	72	35	37	0	0	0	0	0	0	0	0	72	35	37	0	0	0	0				
6362	Μακούνια Makounta	17	66	36	30	0	0	0	0	0	0	0	0	66	36	30	0	0	0	0				
6363	Αργάκα Argaka	238	793	403	390	0	0	0	0	0	0	0	0	793	403	390	0	0	0	0				
6364	Γιάλια Gialia	42	142	79	63	0	0	0	0	0	0	0	0	142	79	63	0	0	0	0				
6365	Αγία Μαρτίνα (Χρυσόχοι) Agia Marina (Chrysochoos)	227	689	344	345	0	0	0	0	0	0	0	0	689	344	345	0	0	0	0				
6366	Νέα Δήμητρα Nea Dimmata	28	70	33	37	0	0	0	0	0	0	0	0	70	33	37	0	0	0	0				
6367	Πομός (Περιλ. Παλιόμπελα) Pomos (Incl. Paliampela)	204	595	300	295	0	0	0	0	0	0	0	0	595	300	295	0	0	0	0				
6368	Στενή Steni	41	105	45	60	0	0	0	0	0	0	0	0	105	45	60	0	0	0	0				
6369	Άγιος Ισίδωρος Agios Isidoros	2	10	6	4	0	0	0	0	0	0	0	0	10	6	4	0	0	0	0				

ΠΙΝΑΚΑΣ 3. ΠΛΗΘΥΣΜΟΣ ΚΑΤΑ ΦΥΛΟ, ΗΛΙΚΙΑ, ΕΠΑΡΧΙΑ ΚΑΙ ΔΕΣΤΙΚΗ/ΑΓΡΟΤΙΚΗ ΠΕΡΙΟΧΗ, 1.10.2001
 TABLE 3. POPULATION BY SEX, AGE, DISTRICT AND URBAN/RURAL AREA, 1.10.2001

ΕΥΝΟΛΟ - TOTAL	ΗΛΙΚΙΑ - AGE																	ΔΕ Δηλωθηκε Not stated	
	0	4	5	9	10-14	15-19	20-24	25-29	30-34	35-39	40-44	45-49	50-54	55-59	60-64	65-69	70-74		75-79
ΕΥΝΟΛΟ - TOTAL	1689.565	42.582	51.718	53.178	54.603	51.803	48.272	48.233	51.561	52.289	45.580	42.587	34.554	30.747	25.445	20.965	15.974	11.089	1.385
Λευκωσία - Lefkosia	273.642	15.770	19.077	20.287	21.732	21.827	20.198	19.274	19.982	20.941	18.870	17.889	13.833	12.148	9.912	8.241	6.371	7.424	166
Αμμόχωστος - Ammochostos	37.738	2.895	3.478	3.072	3.004	2.921	2.738	2.791	2.932	2.836	2.385	1.979	1.637	1.429	1.197	993	705	675	71
Λάρνακα - Larnaka	115.268	7.562	9.660	9.381	9.623	8.690	7.707	7.855	8.800	8.668	7.237	6.623	5.391	4.828	4.198	3.403	2.639	2.894	109
Λεμεσός - Lemesos	196.553	11.978	14.406	15.460	15.011	14.143	13.439	13.750	14.823	15.106	12.784	12.108	10.286	9.244	7.547	6.036	4.559	5.126	747
Πάφος - Pafos	66.364	4.377	5.097	4.978	5.233	4.522	4.190	4.563	5.024	4.738	4.304	3.988	3.407	3.098	2.591	2.292	1.700	1.970	292
ΔΕΣΤΙΚΗ - URBAN	1474.450	28.739	34.111	35.772	36.725	36.231	35.248	34.899	36.645	37.070	32.005	30.186	24.216	20.763	16.669	13.157	9.899	11.079	1.036
Λευκωσία - Lefkosia	200.686	11.199	13.208	14.182	15.250	15.967	15.567	14.867	15.113	15.772	13.934	13.496	10.472	9.010	7.191	5.852	4.472	5.043	91
Λάρνακα - Larnaka	70.502	4.486	5.663	5.343	5.644	5.261	4.903	4.963	5.471	5.362	4.476	4.099	3.437	3.031	2.611	2.053	1.645	1.754	80
Λεμεσός - Lemesos	156.939	9.752	11.351	12.348	11.908	11.563	11.489	11.530	12.277	12.285	10.427	9.816	8.186	6.963	5.540	4.254	3.086	3.481	683
Πάφος - Pafos	46.323	3.302	3.889	3.699	3.923	3.440	3.289	3.539	3.784	3.631	3.168	2.775	2.121	1.759	1.327	998	696	801	182
ΑΓΡΟΤΙΚΗ - RURAL	215.115	13.843	17.607	17.406	17.878	15.572	13.024	13.334	14.916	15.219	13.575	12.401	10.338	9.984	8.776	7.808	6.075	7.010	349
Λευκωσία - Lefkosia	72.956	4.571	5.869	6.105	6.482	5.560	4.631	4.407	4.869	5.169	4.936	4.393	3.361	3.138	2.721	2.389	1.899	2.381	75
Αμμόχωστος - Ammochostos	37.738	2.895	3.478	3.072	3.004	2.921	2.738	2.791	2.932	2.836	2.385	1.979	1.637	1.429	1.197	993	705	675	71
Λάρνακα - Larnaka	44.766	3.076	3.997	3.838	3.979	3.429	2.804	2.892	3.329	3.286	2.761	2.524	1.954	1.797	1.587	1.350	994	1.140	29
Λεμεσός - Lemesos	39.614	2.226	3.055	3.112	3.103	2.580	1.950	2.220	2.546	2.821	2.357	2.292	2.100	2.281	2.007	1.782	1.473	1.645	64
Πάφος - Pafos	20.041	1.075	1.208	1.279	1.310	1.082	901	1.024	1.240	1.107	1.136	1.213	1.286	1.339	1.264	1.294	1.004	1.169	110

(συνεχ. -cont'd)

ΠΙΝΑΚΑΣ 3. ΠΛΗΘΥΣΜΟΣ ΚΑΤΑ ΦΥΛΟ, ΗΛΙΚΙΑ, ΕΠΑΓΓΕΛΙΑ ΚΑΙ ΛΕΙΨΟΤΙΚΗ ΠΕΡΙΟΧΗ, 1.10.2001
 TABLE 3. POPULATION BY SEX, AGE, DISTRICT AND URBAN/RURAL AREA, 1.10.2001

ΑΝΔΡΕΣ - MALES

ΕΠΑΓΓΕΛΙΑ - DISTRICT	ΗΛΙΚΙΑ - AGE													Σύνολο Total	ΔΕ Ανλόθησε Not stated					
	0	4	5	9	10-14	15-19	20-24	25-29	30-34	35-39	40-44	45-49	50-54			55-59	60-64	65-69	70-74	75-79
ΕΥΝΟΙΟ - TOTAL	338.497	21.693	26.502	27.396	28.132	26.208	23.096	22.682	22.682	24.813	25.602	22.705	21.027	16.930	14.968	11.905	9.375	7.073	7.642	748
Εύνολο	133.701	8.051	9.836	10.490	11.212	10.993	9.655	9.050	9.434	9.434	9.960	9.143	8.861	6.861	5.869	4.644	3.672	2.738	3.105	93
Λευκωσία - Lefkosia	19.074	1.478	1.827	1.631	1.533	1.440	1.390	1.353	1.491	1.482	1.482	1.251	1.020	831	680	569	445	330	280	43
Αμμόχωστος - Ammochostos	56.845	3.855	4.922	4.821	4.949	4.414	3.662	3.747	4.260	4.316	3.679	3.274	2.656	2.356	1.925	1.524	1.219	1.205	61	
Λάρνακα - Larnaka	95.736	6.041	7.278	7.838	7.692	7.077	6.372	6.385	7.087	7.397	6.363	5.942	4.879	4.550	3.531	2.726	2.008	1.204	396	
Λεμεσός - Lemesos	33.141	2.268	2.639	2.616	2.746	2.284	2.017	2.149	2.541	2.447	2.447	2.269	1.930	1.669	1.533	1.236	1.008	786	155	
ΑΕΤΙΚΗ - URBAN	1231.128	14.586	17.402	18.332	18.872	18.178	16.654	16.196	17.304	17.786	17.786	15.647	14.803	11.883	10.239	7.943	5.885	4.338	4.519	561
Εύνολο	97.157	5.677	6.771	7.272	7.826	8.115	7.382	6.877	7.039	7.332	6.605	6.611	5.196	3.432	2.592	1.930	1.300	1.058	57	
Λευκωσία - Lefkosia	34.378	2.265	2.869	2.880	2.895	2.613	2.295	2.332	2.571	2.654	2.213	2.025	1.677	1.504	1.204	895	758	685	43	
Λάρνακα - Larnaka	76.314	4.938	5.772	6.253	6.098	5.731	5.405	5.330	5.818	5.920	5.137	4.807	3.937	3.448	2.637	1.940	1.324	1.454	365	
Λεμεσός - Lemesos	23.279	1.706	1.990	1.927	2.053	1.719	1.572	1.657	1.876	1.880	1.692	1.572	1.360	1.073	902	670	458	322	96	
ΑΓΡΟΤΙΚΗ - RURAL	1107.369	7.107	9.100	9.064	9.260	8.030	6.442	6.486	7.509	7.816	7.058	7.058	6.224	5.047	4.729	3.962	3.490	2.735	3.123	187
Εύνολο	36.544	2.374	3.065	3.218	3.386	2.878	2.273	2.173	2.395	2.628	2.538	2.538	2.250	1.699	1.484	1.212	1.080	808	1.047	36
Λευκωσία - Lefkosia	19.074	1.478	1.827	1.631	1.533	1.440	1.390	1.353	1.491	1.482	1.482	1.251	1.020	831	680	569	445	330	280	43
Αμμόχωστος - Ammochostos	22.467	1.590	2.053	1.941	2.054	1.801	1.367	1.415	1.689	1.662	1.466	1.466	1.249	979	852	721	629	461	520	18
Λάρνακα - Larnaka	19.422	1.103	1.506	1.585	1.594	1.346	967	1.053	1.269	1.477	1.226	1.135	942	1.082	894	786	676	750	31	
Λεμεσός - Lemesos	9.862	562	649	689	693	565	492	445	665	567	577	577	570	596	631	566	550	460	526	59

(συνεχ. -cont'd)

ΠΙΝΑΚΑΣ 3. ΠΛΗΘΥΣΜΟΣ ΚΑΤΑ ΦΥΛΟ, ΗΛΙΚΙΑ, ΕΠΙΧΡΙΑ ΚΑΙ ΑΣΤΙΚΗ/ΑΓΡΟΤΙΚΗ ΠΕΡΙΟΧΗ, 1.10.2001
TABLE 3. POPULATION BY SEX, AGE, DISTRICT AND URBAN/RURAL AREA, 1.10.2001

ΓΥΝΑΙΚΕΣ - FEMALES

ΕΠΙΧΡΙΑ - DISTRICT	ΗΛΙΚΙΑ - AGE														80 +	80 + Istated	Iσ Istated		
	0 - 4	5 - 9	10-14	15-19	20-24	25-29	30-34	35-39	40-44	45-49	50-54	55-59	60-64	65-69				70-74	75-79
ΕΥΝΟΛΟ Total	351.068	20.889	25.216	25.797	26.471	25.595	25.176	25.551	26.748	26.687	22.875	21.560	17.624	15.779	13.540	11.590	8.901	10.447	637
Λευκωσία - Lefkosia	139.941	7.719	9.241	9.797	10.520	10.534	10.543	10.224	10.548	10.981	9.727	9.028	6.938	6.279	5.268	4.569	3.633	4.319	73
Αμμόχωστος - Ammochostos	18.664	1.417	1.651	1.441	1.481	1.348	1.438	1.438	1.441	1.354	1.134	959	806	749	628	548	375	395	28
Λάρνακα - Larnaka	58.423	3.707	4.738	4.560	4.674	4.276	4.045	4.108	4.540	4.352	3.558	3.349	2.735	2.472	2.273	1.879	1.420	1.689	48
Λεμεσός - Lemesos	100.817	5.937	7.128	7.622	7.319	7.066	7.067	7.367	7.736	7.709	6.421	6.166	5.407	4.714	4.016	3.310	2.559	2.922	351
Πάφος - Pafos	33.223	2.109	2.458	2.362	2.487	2.238	2.173	2.414	2.483	2.291	2.035	2.058	1.738	1.565	1.355	1.284	914	1.122	137
ΑΣΤΙΚΗ - URBAN	243.322	14.153	16.709	17.440	17.853	18.053	18.594	18.703	19.341	19.284	16.358	15.383	12.333	10.524	8.726	7.272	5.561	6.560	475
ΕΥΝΟΛΟ Total	103.529	5.522	6.437	6.910	7.424	7.852	8.185	7.990	8.074	8.440	7.329	6.885	5.276	4.625	3.759	3.260	2.582	2.985	34
Λευκωσία - Lefkosia	36.124	2.221	2.794	2.663	2.749	2.648	2.608	2.631	2.900	2.728	2.263	2.074	1.760	1.527	1.407	1.158	887	1.069	37
Λάρνακα - Larnaka	80.625	4.814	5.579	6.095	5.810	5.832	6.084	6.200	6.459	6.365	5.290	5.009	4.249	3.515	2.903	2.314	1.762	2.027	318
Λεμεσός - Lemesos	23.044	1.596	1.899	1.772	1.870	1.721	1.717	1.882	1.908	1.751	1.476	1.415	1.048	857	657	540	370	479	86
ΑΓΡΟΤΙΚΗ - RURAL	107.746	6.736	8.507	8.342	8.618	7.542	6.582	6.848	7.407	7.403	6.517	6.177	5.291	5.255	4.814	4.318	3.340	3.887	162
ΕΥΝΟΛΟ Total	36.412	2.197	2.804	2.887	3.096	2.682	2.358	2.234	2.474	2.541	2.398	2.143	1.662	1.654	1.509	1.309	1.051	1.334	39
Λευκωσία - Lefkosia	18.664	1.417	1.651	1.441	1.471	1.481	1.348	1.438	1.441	1.354	1.134	959	806	749	628	548	375	395	28
Αμμόχωστος - Ammochostos	22.299	1.486	1.944	1.897	1.925	1.628	1.437	1.477	1.640	1.624	1.295	1.275	975	945	866	721	533	620	11
Λάρνακα - Larnaka	20.192	1.123	1.549	1.527	1.509	1.234	983	1.167	1.277	1.344	1.131	1.157	1.158	1.199	1.113	996	797	895	33
Λεμεσός - Lemesos	10.179	513	559	590	617	517	456	532	575	540	559	643	690	708	698	744	544	643	51
Πάφος - Pafos	10.179	513	559	590	617	517	456	532	575	540	559	643	690	708	698	744	544	643	51

ΠΙΝΑΚΑΣ 3Α. ΠΛΗΘΥΣΜΟΣ ΚΑΤΑ ΦΥΛΟ, ΗΛΙΚΙΑ, ΕΠΑΓΓΕΛΙΑ, ΔΗΜΟ/ΚΟΙΝΟΤΗΤΑ ΚΑΙ ΕΝΟΠΙΑ, 1.10.2001
 TABLE 3A. POPULATION BY SEX, AGE, DISTRICT, MUNICIPALITY/COMMUNITY AND QUARTER, 1.10.2001

ΔΗΜΟΣ/ΚΟΙΝΟΤΗΤΑ ΚΑΙ ΕΝΟΠΙΑ MUNICIPALITY/COMMUNITY AND QUARTER	ΗΛΙΚΙΑ - AGE													Σύνολο Total	Δε Not stated			
	0 - 4	5 - 9	10-14	15-19	20-24	25-29	30-34	35-39	40-44	45-49	50-54	55-59	60-64			65-69	70-74	75-79
ΕΥΒΟΛΟ - TOTAL																		
Ευβοίο Total	689.565	51.718	53.178	54.603	51.803	48.272	48.233	51.561	52.289	45.580	42.587	34.554	30.747	25.445	20.965	15.974	18.089	1.385
Αντρες Males	338.497	21.693	27.396	28.132	26.208	23.096	22.682	24.813	25.602	22.705	21.027	16.930	14.968	11.905	9.375	7.073	7.642	748
Γυναίκες Females	351.068	20.889	25.216	26.471	25.595	25.176	25.551	26.748	26.687	22.875	21.560	17.624	15.779	13.540	11.590	8.901	10.447	637
1 ΕΠΑΓΓΕΛΙΑ ΔΕΥΚΟΣΙΑΣ																		
LEFKOSIA DISTRICT																		
Ευβοίο Total	273.642	15.770	19.077	20.287	21.732	20.198	19.274	19.982	20.941	18.870	17.889	13.833	12.148	9.912	8.241	6.371	7.424	166
Αντρες Males	133.701	8.051	9.836	10.490	11.212	10.993	9.050	9.434	9.960	9.143	8.861	6.895	5.869	4.644	3.672	2.738	3.105	93
Γυναίκες Females	139.941	7.719	9.241	9.797	10.520	10.534	10.224	10.548	10.981	9.727	9.028	6.938	6.279	5.268	4.569	3.633	4.319	73
1000 Δήμος Λευκωσίας																		
Lefkosia Municipality																		
Ευβοίο Total	47.832	2.313	2.596	2.655	3.197	4.009	3.744	3.492	3.530	3.264	3.152	2.574	2.302	2.008	1.841	1.468	1.619	27
Αντρες Males	22.978	1.200	1.357	1.353	1.608	2.070	1.984	1.834	1.879	1.587	1.486	1.184	1.117	909	755	638	666	21
Γυναίκες Females	24.854	1.113	1.239	1.302	1.589	1.939	1.910	1.813	1.943	1.734	1.666	1.390	1.185	1.099	1.086	830	953	6
100001 Άγιος Ανδρέας																		
Αγιος Andreas																		
Ευβοίο Total	5.185	198	272	239	282	339	387	339	361	375	382	378	278	262	268	195	227	11
Αντρες Males	2.393	105	140	129	147	170	170	167	144	158	184	165	136	113	106	95	84	1
Γυναίκες Females	2.792	93	132	110	135	169	217	172	217	217	198	213	142	149	162	100	143	0
100002 Ξυνοίτης																		
Ξυνοίτης																		
Ευβοίο Total	1.986	77	62	85	93	149	174	159	149	136	115	93	108	101	88	86	125	0
Αντρες Males	908	40	28	46	42	82	78	71	63	76	46	46	45	49	40	27	46	0
Γυναίκες Females	1.078	37	34	39	51	67	96	88	86	60	69	47	63	52	48	59	79	0
100003 Νεβηθάνη																		
Νεβηθάνη																		
Ευβοίο Total	175	3	6	11	14	23	24	16	17	17	6	3	7	2	3	8	6	0
Αντρες Males	81	2	1	7	5	14	3	10	6	10	3	1	4	1	1	2	4	0
Γυναίκες Females	94	1	5	4	9	9	14	10	9	7	3	2	3	2	2	6	2	0
100004 Ταβάρη																		
Ταβάρη																		
Ευβοίο Total	204	8	9	10	18	25	20	26	14	15	3	10	9	9	8	8	3	0
Αντρες Males	92	5	6	4	6	14	11	8	5	6	2	5	4	4	3	2	2	0
Γυναίκες Females	112	3	3	5	4	14	12	21	9	9	1	5	5	5	5	6	1	0
100005 Φανερωμένη																		
Φανερωμένη																		
Ευβοίο Total	447	20	13	23	24	44	40	40	40	43	37	31	18	16	15	14	13	0
Αντρες Males	232	12	7	14	13	30	20	14	21	17	15	11	11	7	7	4	6	0
Γυναίκες Females	215	8	6	9	11	14	15	20	26	22	16	7	7	9	6	11	8	0
100006 Άγιος Εσθράς																		
Αγιος Savvas																		
Ευβοίο Total	523	18	26	21	30	82	48	40	40	30	27	16	22	22	23	22	15	0
Αντρες Males	283	11	14	10	20	64	23	24	20	22	19	14	3	10	7	9	6	7
Γυναίκες Females	240	7	12	11	10	18	24	20	20	18	13	13	12	12	15	14	16	8

(συνεχ. -cont'd)

ΠΙΝΑΚΑΣ 3Α. ΠΛΗΘΕΣΜΟΣ ΚΑΤΑ ΦΥΛΟ, ΗΛΙΚΙΑ, ΕΠΙΡΑΦΙΑ, ΑΗΜΟ/ΚΟΙΝΟΤΗΤΑ ΚΑΙ ΕΝΟΡΙΑ, 1.10.2001
 TABLE 3A. POPULATION BY SEX, AGE, DISTRICT, MUNICIPALITY/COMMUNITY AND QUARTER, 1.10.2001

ΙΑΗΜΟΣ/ΚΟΙΝΟΤΗΤΑ ΚΑΙ ΕΝΟΡΙΑ MUNICIPALITY/COMMUNITY AND QUARTER	ΗΛΙΚΙΑ - AGE															Ιαε Incl. Not stated				
	0	4	5	9	10-14	15-19	20-24	25-29	30-34	35-39	40-44	45-49	50-54	55-59	60-64		65-69	70-74	75-79	80 +
100007 Ορεπιά Orepiye																				
Ευνοάο Total	132	5	5	7	7	14	10	4	16	14	5	7	8	7	8	11	7	1	3	0
Ανρπες Males	70	2	4	1	4	12	7	2	10	8	2	4	2	4	2	1	6	4	0	1
Γυναίκες Females	62	3	1	6	3	2	3	2	6	6	3	3	4	5	7	5	3	1	2	0
100008 Άγιος Αντώνιος Agios Antonios																				
Ευνοάο Total	5.233	300	254	232	296	420	491	498	418	380	334	302	273	238	186	188	174	248	1	1
Ανρπες Males	2.483	159	133	128	152	201	239	235	203	172	153	135	122	109	96	76	65	104	1	1
Γυναίκες Females	2.750	141	121	104	144	219	252	263	215	208	181	167	151	129	90	112	109	144	0	0
100009 Άγιος Ιωάννης Agios Ioannis																				
Ευνοάο Total	260	9	12	12	11	35	15	14	14	23	12	12	12	14	13	12	20	20	0	0
Ανρπες Males	127	5	5	6	6	25	8	9	8	9	9	6	4	7	6	4	8	7	0	0
Γυναίκες Females	133	4	7	6	5	10	7	5	6	14	6	8	5	8	9	8	12	13	0	0
100010 Ταχτεκιά Tahtekia																				
Ευνοάο Total	611	23	39	45	69	54	43	33	43	46	43	31	32	23	14	34	17	22	0	0
Ανρπες Males	284	17	17	23	34	31	22	14	19	16	23	13	14	10	2	14	5	10	0	0
Γυναίκες Females	327	6	22	22	35	23	21	19	24	30	20	18	18	13	12	20	12	12	0	0
100011 Χρυσαλιώτισσα Chrysaliniotissa																				
Ευνοάο Total	114	3	9	7	8	6	10	12	9	3	5	8	5	11	6	1	4	7	0	0
Ανρπες Males	62	3	6	5	7	3	6	6	5	1	2	3	3	4	4	1	1	2	0	0
Γυναίκες Females	52	0	3	2	1	3	4	6	4	2	3	5	2	7	2	0	3	5	0	0
100012 Άγιος Κασσιανός Agios Kassianos																				
Ευνοάο Total	73	5	12	5	8	4	1	2	9	6	6	4	2	3	1	0	2	3	0	0
Ανρπες Males	29	3	5	3	1	3	0	2	3	4	2	1	1	0	0	0	1	0	0	0
Γυναίκες Females	44	2	7	2	7	1	1	0	6	2	4	3	1	3	1	0	1	3	0	0
100013 Κοίμακλι Kaimakli																				
Ευνοάο Total	10.864	542	700	724	877	929	792	730	704	794	738	774	616	562	488	366	270	251	7	7
Ανρπες Males	5.273	273	360	368	441	466	398	350	344	376	348	378	290	275	238	156	121	88	3	3
Γυναίκες Females	5.591	269	340	356	436	463	394	380	360	418	390	396	326	287	250	210	149	163	4	4
100014 Παναγία Panagia																				
Ευνοάο Total	9.296	512	568	596	726	824	756	611	631	678	571	675	513	442	330	341	252	262	8	8
Ανρπες Males	4.539	277	300	304	354	435	379	305	296	314	261	323	238	231	150	140	110	115	7	7
Γυναίκες Females	4.757	235	268	292	372	389	377	306	335	364	310	352	275	211	180	201	142	147	1	1
100015 Άγιοι Κωνσταντίνος και Ελένη Agioi Konstantinos kai Eleni																				
Ευνοάο Total	2.542	133	145	147	191	209	201	198	177	186	176	163	131	121	106	97	78	83	0	0
Ανρπες Males	1.220	65	81	71	95	104	85	106	88	82	82	70	61	61	48	40	41	38	0	0
Γυναίκες Females	1.322	68	64	76	96	105	116	92	89	104	92	93	70	60	58	57	37	45	0	0

(συνέχ. -cont'd)

ΠΙΝΑΚΑΣ 3Α. ΠΛΗΘΥΣΜΟΣ ΚΑΤΑ ΦΥΛΟ, ΗΛΙΚΙΑ, ΕΠΑΓΓΕΛΙΑ, ΔΗΜΟ/ΚΟΙΝΟΤΗΤΑ ΚΑΙ ΕΝΟΠΙΑ, 1.10.2001
 TABLE 3A. POPULATION BY SEX, AGE, DISTRICT, MUNICIPALITY/COMMUNITY AND QUARTER, 1.10.2001

ΔΗΜΟΣ/ΚΟΙΝΟΤΗΤΑ ΚΑΙ ΕΝΟΠΙΑ MUNICIPALITY/COMMUNITY AND QUARTER	ΗΛΙΚΙΑ - AGE																Iαε Iαηάοθ. Not Istated	
	0 - 4	5 - 9	10-14	15-19	20-24	25-29	30-34	35-39	40-44	45-49	50-54	55-59	60-64	65-69	70-74	75-79		80 +
100016 Άγιοι Οπολονητίες Agioi Opolonites																		
Σύνολο Total	9.630	446	437	467	521	798	946	901	795	735	720	424	415	436	380	306	326	10
Άντρες Males	4.538	215	234	222	262	371	462	460	375	310	336	266	193	179	153	142	151	9
Γυναίκες Females	5.092	231	203	245	259	427	484	441	420	425	384	301	231	257	227	164	175	1
100017 Απόδη Αχμέτ Arap Ahmet																		
Σύνολο Total	200	0	0	1	3	32	31	34	33	19	18	14	4	1	1	1	0	0
Άντρες Males	182	0	0	1	3	32	28	28	33	17	15	6	4	1	0	1	0	0
Γυναίκες Females	18	0	0	0	0	0	3	6	0	2	3	1	0	0	0	0	0	0
100018 Yeni Tıqalı Yeni Cami																		
Σύνολο Total	137	4	12	9	7	13	11	4	13	11	6	15	10	4	1	2	1	0
Άντρες Males	68	2	5	7	2	5	5	1	8	8	3	6	6	2	1	1	1	0
Γυναίκες Females	69	2	7	2	5	8	6	3	5	3	3	9	4	2	0	1	0	0
100019 Onofrita Onofrita																		
Σύνολο Total	220	7	15	15	20	16	24	10	10	11	20	15	11	7	8	8	4	0
Άντρες Males	114	4	11	4	14	8	14	6	4	7	9	6	10	3	3	4	1	0
Γυναίκες Females	106	3	4	11	6	8	10	4	6	4	11	9	5	4	5	4	3	0
1010 Δήμος Αγίου Δομητίου Agios Dometios Municipality																		
Σύνολο Total	12.125	545	666	772	859	1.025	824	806	781	939	826	804	718	619	534	361	383	3
Άντρες Males	5.828	268	338	389	459	528	415	392	343	425	382	375	329	300	235	168	166	1
Γυναίκες Females	6.297	277	328	383	400	497	409	414	438	514	444	429	389	319	299	193	217	2
101001 Άγιος Παύλος Agios Pavlos																		
Σύνολο Total	2.824	119	152	191	218	210	207	185	172	194	196	194	179	134	114	81	97	2
Άντρες Males	1.339	62	80	90	119	108	101	95	75	83	89	82	91	69	39	30	37	1
Γυναίκες Females	1.485	57	72	101	99	102	106	90	97	111	107	112	88	65	75	51	60	1
101002 Άγιος Γεώργιος Agios Georgios																		
Σύνολο Total	9.301	426	514	581	641	815	617	621	609	745	630	610	481	485	420	280	286	1
Άντρες Males	4.489	206	258	299	340	420	314	297	268	342	293	293	224	231	196	138	129	0
Γυναίκες Females	4.812	220	256	282	301	395	303	324	341	403	337	317	257	254	224	142	157	1
1011 Δήμος Ένκρουσης Enkromi Municipality																		
Σύνολο Total	13.644	891	952	1.030	1.030	1.076	991	1.101	1.177	1.138	1.008	914	670	378	299	209	253	14
Άντρες Males	6.584	456	520	544	511	536	420	454	521	505	476	458	366	259	198	140	101	9
Γυναίκες Females	7.060	435	432	486	519	540	571	647	656	633	532	456	304	180	159	108	143	5
1012 Δήμος Τριπόδου Strovolos Municipality																		
Σύνολο Total	58.525	3.329	3.867	3.964	4.265	4.453	4.809	4.455	4.541	4.616	3.968	4.046	3.200	2.136	1.652	1.171	1.241	18
Άντρες Males	28.340	1.668	1.993	2.059	2.233	2.228	2.050	2.105	2.153	2.153	1.601	1.601	1.359	1.050	801	497	507	8
Γυναίκες Females	30.185	1.661	1.874	1.905	2.032	2.223	2.581	2.405	2.436	2.463	2.131	2.085	1.599	1.435	851	674	734	10

(συνεχ. -cont'd)

ΠΙΝΑΚΑΣ 3Α. ΠΛΗΘΥΣΜΟΣ ΚΑΤΑ ΦΥΛΟ, ΗΛΙΚΙΑ, ΕΠΑΓΓΕΛΙΑ, ΔΗΜΟ/ΚΟΙΝΟΤΗΤΑ ΚΑΙ ΕΝΟΡΙΑ, 1.10.2001
 TABLE 3A. POPULATION BY SEX, AGE, DISTRICT, MUNICIPALITY/COMMUNITY AND QUARTER, 1.10.2001

ΔΗΜΟΣ/ΚΟΙΝΟΤΗΤΑ ΚΑΙ ΕΝΟΡΙΑ MUNICIPALITY/COMMUNITY AND QUARTER	ΗΛΙΚΙΑ - AGE														Δε Not stated			
	0 - 4	5 - 9	10-14	15-19	20-24	25-29	30-34	35-39	40-44	45-49	50-54	55-59	60-64	65-69		70-74	75-79	80 +
1101201 Χρυσήλευσα Chryseleousa																		
Εύνοιο Total	16.258	897	1.014	1.099	1.178	1.258	1.334	1.285	1.228	1.265	1.160	1.154	875	718	557	467	355	407
Ανρρες Males	7.929	438	531	570	641	626	626	595	566	577	537	557	444	372	288	218	156	183
Γυναίκες Females	8.329	459	483	529	537	632	708	690	662	688	623	597	431	346	269	249	199	224
1101202 Άγιος Δημήτριος Agios Dimitrios																		
Εύνοιο Total	10.293	542	572	535	619	736	919	868	854	857	675	653	524	560	480	401	265	231
Ανρρες Males	4.867	269	291	274	324	344	422	370	402	404	326	290	245	256	233	200	114	102
Γυναίκες Females	5.426	273	281	261	295	392	497	498	452	453	349	363	279	304	247	201	151	129
1101203 Άγιος Βασίλειος & Αγ. Μακάριος Apost. Varnavas & Ag. Makarios																		
Εύνοιο Total	11.603	640	790	839	846	882	992	924	983	915	742	774	678	581	422	244	168	175
Ανρρες Males	5.636	319	420	431	434	443	436	432	452	420	327	382	336	302	222	138	73	67
Γυναίκες Females	5.967	321	370	408	412	439	556	492	531	495	415	392	342	279	200	106	95	108
1101204 Άγιος Βασίλειος Agios Vasileios																		
Εύνοιο Total	17.097	1.159	1.384	1.348	1.412	1.355	1.333	1.217	1.312	1.401	1.202	1.201	881	646	422	323	217	283
Ανρρες Males	8.397	590	696	706	741	694	615	558	598	663	565	631	477	318	212	144	87	101
Γυναίκες Females	8.700	569	688	642	671	661	718	659	714	738	637	570	404	328	210	179	130	182
1101205 Εθνομάρτυρας Κυπριανός Ethnomartyras Kyprianos																		
Εύνοιο Total	1.935	62	73	96	136	139	147	101	106	108	112	172	129	157	131	99	81	86
Ανρρες Males	916	35	42	52	56	78	81	61	56	56	67	101	59	64	45	48	34	33
Γυναίκες Females	1.019	27	31	44	80	61	66	40	50	52	45	71	70	93	86	51	47	53
1101206 Σταυρός Stavros																		
Εύνοιο Total	1.339	29	34	47	74	83	84	60	58	70	77	92	113	132	124	118	85	59
Ανρρες Males	595	17	13	26	37	45	48	34	31	33	37	30	40	47	50	53	33	21
Γυναίκες Females	744	12	21	21	37	38	36	26	27	37	40	62	73	85	74	65	52	38
11013 Άγιος Αναστάσιος (Αγλεγγιά) Aglantzia Municipality-Aglantzia																		
Εύνοιο Total	18.953	943	1.087	1.287	1.500	1.581	1.525	1.360	1.280	1.342	1.314	1.436	1.286	983	728	470	352	477
Ανρρες Males	9.168	477	559	639	784	807	734	631	595	595	593	702	641	510	377	226	144	153
Γυναίκες Females	9.785	466	528	648	716	774	791	729	685	747	721	734	645	473	351	244	208	324
11021 Δήμος Λακτάμειας Lakameia Municipality																		
Εύνοιο Total	28.477	1.947	2.456	2.653	2.601	2.204	1.868	2.076	2.228	2.437	2.097	1.796	1.115	817	594	491	464	607
Ανρρες Males	13.922	981	1.206	1.328	1.334	1.110	869	882	1.055	1.206	1.041	936	605	424	274	201	194	260
Γυναίκες Females	14.555	966	1.250	1.325	1.267	1.094	999	1.194	1.173	1.231	1.056	860	510	393	320	290	270	347
1102101 Άγιος Μάριος Agios Manas																		
Εύνοιο Total	1.145	20	37	56	67	110	74	66	43	47	70	114	107	93	73	56	58	54
Ανρρες Males	537	9	14	28	37	60	39	36	26	16	26	51	46	44	34	26	21	24
Γυναίκες Females	608	11	23	28	30	50	35	30	17	31	44	63	61	49	39	30	37	30
1102102 Αγία Παρασκευή Agia Paraskevi																		
Εύνοιο Total	11.792	750	964	1.073	994	989	776	799	862	959	884	825	546	385	282	221	222	254
Ανρρες Males	5.824	400	473	525	509	525	379	339	399	483	426	421	289	205	132	86	85	109
Γυναίκες Females	5.968	350	491	548	469	464	397	460	463	476	458	404	257	180	150	135	137	145

(συνεχ. -cont'd)

ΠΙΝΑΚΑΣ 3Α. ΠΛΗΘΥΣΜΟΣ ΚΑΤΑ ΦΥΛΟ, ΗΛΙΚΙΑ, ΕΠΑΓΓΕΛΙΑ, ΔΗΜΟ/ΚΟΙΝΟΤΗΤΑ ΚΑΙ ΕΝΟΡΙΑ, 1.10.2001
 TABLE 3A. POPULATION BY SEX, AGE, DISTRICT, MUNICIPALITY/COMMUNITY AND QUARTER, 1.10.2001

ΔΗΜΟΣ/ΚΟΙΝΟΤΗΤΑ ΚΑΙ ΕΝΟΡΙΑ MUNICIPALITY/COMMUNITY AND QUARTER	ΗΛΙΚΙΑ - AGE														Iαε Iαλδθ. Not stated			
	0 - 4	5 - 9	10-14	15-19	20-24	25-29	30-34	35-39	40-44	45-49	50-54	55-59	60-64	65-69		70-74	75-79	80 +
Εύβολο Total																		
1102103 Αρχάγγελος - Αρχαίοπολη Archangelos - Anchoupoli	888	1.121	1.131	1.108	752	720	920	1.032	1.054	806	577	306	228	160	136	123	222	18
Εύβολο Total	428	546	536	538	368	310	382	498	523	425	311	176	123	76	58	55	96	11
Αντρες Males	460	575	595	570	384	410	538	534	531	381	266	130	105	84	78	68	126	7
1102104 Άγιος Νικόλαος Agios Nikolaos	289	334	393	432	353	298	291	291	377	337	280	156	111	79	78	61	77	1
Εύβολο Total	144	173	205	234	173	141	125	132	184	164	153	94	52	32	31	33	31	0
Αντρες Males	145	161	188	198	180	157	166	159	193	173	127	62	59	47	47	28	46	1
11022 Ευβοϊκοί Λοιδοί Ανθούπολης Anchoupoli Refugee Housing Est.	73	93	133	123	170	157	126	132	130	128	191	197	222	213	171	121	111	1
Εύβολο Total	42	47	73	65	93	85	77	66	60	57	80	86	82	92	73	57	44	1
Αντρες Males	31	46	60	58	77	72	49	66	70	71	111	111	140	121	98	64	67	0
11023 Δήμος Λατσίον (Λακκιά) Latsia Municipality (Lakkia)	755	976	1.040	956	879	912	809	1.007	1.015	800	805	571	497	407	292	235	239	0
Εύβολο Total	393	502	526	477	444	431	369	472	407	407	404	296	225	185	115	92	110	0
Αντρες Males	362	474	514	479	435	481	440	535	508	393	401	275	272	222	177	143	129	0
1102301 Άγιος Γεώργιος Agios Georgios	599	778	822	736	642	636	618	788	781	602	537	310	233	172	126	109	106	0
Εύβολο Total	314	411	409	358	319	291	276	357	394	320	285	176	110	83	51	43	50	0
Αντρες Males	285	367	413	378	323	345	342	431	387	282	252	134	123	89	75	66	56	0
1102302 Άγιος Ελευθέριος Agios Eleftherios	69	99	117	142	141	139	111	114	131	128	169	165	192	167	123	93	110	0
Εύβολο Total	38	46	63	81	80	70	51	61	56	59	74	75	76	70	44	35	46	0
Αντρες Males	31	53	54	61	61	69	60	53	75	69	95	90	116	97	79	58	64	0
1102303 Αρχάγγελος Μ'Χοηά Archangelos Michail	87	99	101	78	96	137	80	105	103	70	99	96	72	68	43	33	23	0
Εύβολο Total	41	45	54	38	45	70	42	54	57	28	45	45	39	32	20	14	14	0
Αντρες Males	46	54	47	40	51	67	38	51	46	42	54	51	33	36	23	19	9	0
11024 Γέφυ Geri	403	515	648	719	570	440	390	475	625	529	352	199	164	108	102	91	113	0
Εύβολο Total	192	249	361	355	297	216	188	203	294	282	209	102	80	47	46	39	42	0
Αντρες Males	211	266	287	364	273	224	202	272	331	247	143	97	84	61	56	52	71	0
11100 Σία Sia	47	54	50	57	45	21	25	44	46	34	25	11	20	10	17	12	25	1
Εύβολο Total	28	24	27	33	21	12	12	19	26	19	13	6	10	1	7	8	14	1
Αντρες Males	19	30	23	24	24	9	13	25	20	15	12	5	10	9	10	4	11	0
11101 Μαθιάτην Mathiatis	48	73	58	61	46	31	37	41	44	35	24	14	21	14	12	8	14	0
Εύβολο Total	28	37	35	31	22	15	19	18	22	25	13	4	6	11	7	4	9	0
Αντρες Males	20	36	23	30	24	16	18	23	22	10	11	10	15	3	5	4	5	0

ΠΙΝΑΚΑΣ 3Α. ΠΛΗΘΥΣΜΟΣ ΚΑΤΑ ΦΥΛΟ, ΗΛΙΚΙΑ, ΕΠΙΧΕΙΑ, ΔΗΜΟ/ΚΟΙΝΟΤΗΤΑ ΚΑΙ ΕΝΟΠΙΑ, 1.10.2001
 TABLE 3A. POPULATION BY SEX, AGE, DISTRICT, MUNICIPALITY/COMMUNITY AND QUARTER, 1.10.2001

ΔΗΜΟΣ/ΚΟΙΝΟΤΗΤΑ ΚΑΙ ΕΝΟΠΙΑ MUNICIPALITY/COMMUNITY AND QUARTER	ΗΛΙΚΙΑ - AGE																Ine Not stated		
	0	4	5	9	10-14	15-19	20-24	25-29	30-34	35-39	40-44	45-49	50-54	55-59	60-64	65-69		70-74	75-79
11102																			
Alampra																			
Ευνοο Total	1.140	91	106	110	107	79	60	56	96	94	88	66	46	39	27	29	22	19	5
Ανρρες Males	566	50	55	53	53	40	28	22	46	48	44	40	23	17	11	17	8	9	2
Γυναίκες Females	574	41	51	57	54	39	32	34	50	46	44	26	23	22	16	12	14	10	3
11103																			
Αγία Βαρβάρα																			
Αγία Varvara																			
Ευνοο Total	1.417	98	116	125	156	115	106	71	90	109	91	97	82	44	38	26	26	27	0
Ανρρες Males	732	57	65	76	85	59	46	32	45	52	46	47	51	19	17	14	10	11	0
Γυναίκες Females	685	41	51	49	71	56	60	39	45	57	45	50	31	25	21	12	16	16	0
11104																			
Κοτσιάτης																			
Kotsiatis																			
Ευνοο Total	117	5	2	1	5	18	9	11	2	5	7	7	5	14	6	8	6	6	0
Ανρρες Males	58	3	1	0	4	10	4	9	1	4	1	1	3	2	7	0	4	4	0
Γυναίκες Females	59	2	1	1	1	8	5	2	1	1	6	4	3	7	6	4	2	5	0
11105																			
Νήσοι																			
Nisou																			
Ευνοο Total	1.323	90	122	125	131	90	75	89	110	115	92	68	51	39	46	35	19	24	2
Ανρρες Males	680	56	66	63	72	52	33	43	63	63	55	33	25	24	24	16	19	10	7
Γυναίκες Females	643	34	56	63	59	38	42	46	67	52	37	35	26	15	30	16	9	17	1
11106																			
Πέρα Χωριό																			
Pera Chorio																			
Ευνοο Total	2.236	130	164	185	239	220	143	130	107	154	182	173	111	95	62	55	35	51	0
Ανρρες Males	1.116	65	100	86	124	97	77	67	55	75	81	99	49	47	28	26	18	22	0
Γυναίκες Females	1.120	65	64	99	115	123	66	63	52	79	101	74	62	48	34	29	17	29	0
11107																			
Δάλι Ιδαίου																			
Dali Municipality																			
Ευνοο Total	5.834	459	538	528	467	439	464	461	450	392	366	317	253	220	182	113	71	100	14
Ανρρες Males	2.869	222	273	273	253	200	215	212	224	209	187	155	127	111	91	50	31	30	6
Γυναίκες Females	2.965	237	265	255	214	239	249	249	226	183	179	162	126	109	91	63	40	70	8
11108																			
Λύμπια																			
Lympia																			
Ευνοο Total	2.268	180	209	205	234	177	166	137	149	173	150	123	93	69	58	42	45	55	3
Ανρρες Males	1.144	95	99	118	114	90	82	74	68	90	82	61	50	33	27	16	15	30	3
Γυναίκες Females	1.124	85	110	87	120	87	87	69	75	83	68	62	43	36	31	26	30	25	0
11109																			
Λυθροδοντας & Μονή Προφήτη Ηλία																			
Lythrodontas & Moni Profiti Elia																			
Ευνοο Total	2.628	207	241	209	273	239	207	159	162	190	160	144	101	94	72	58	36	67	9
Ανρρες Males	1.350	119	119	107	136	133	105	76	86	102	82	73	54	45	36	28	18	26	5
Γυναίκες Females	1.278	88	122	102	137	106	102	83	76	88	78	71	47	49	36	30	18	41	4
11120																			
Ποταμιό																			
Potamia																			
Ευνοο Total	415	29	35	35	31	29	20	25	22	35	23	26	13	26	19	25	6	15	1
Ανρρες Males	209	14	21	20	14	18	9	14	9	20	11	16	7	11	5	10	4	6	0
Γυναίκες Females	206	15	14	15	17	11	11	11	13	15	12	10	6	15	14	15	2	9	1
11121																			
'Αγιος Σωζόμενος																			
Agios Sozomenos																			
Ευνοο Total	4	0	0	0	0	0	1	2	0	1	0	0	0	0	0	0	0	0	0
Ανρρες Males	2	0	0	0	0	0	0	1	0	0	1	0	0	0	0	0	0	0	0
Γυναίκες Females	2	0	0	0	0	0	1	1	0	0	0	0	0	0	0	0	0	0	0

(συνεχ. - cont'd)

ΠΙΝΑΚΑΣ 3Α. ΠΛΗΘΥΣΜΟΣ ΚΑΤΑ ΦΥΛΟ, ΗΛΙΚΙΑ, ΕΠΑΓΓΕΛΙΑ, ΔΗΜΟ/ΚΟΙΝΟΤΗΤΑ ΚΑΙ ΕΝΟΠΕΙΑ, 1.10.2001
 TABLE 3A. POPULATION BY SEX, AGE, DISTRICT, MUNICIPALITY/COMMUNITY AND QUARTER, 1.10.2001

ΔΗΜΟΣ/ΚΟΙΝΟΤΗΤΑ ΚΑΙ ΕΝΟΠΕΙΑ MUNICIPALITY/COMMUNITY AND QUARTER	ΗΛΙΚΙΑ - AGE																	Δε Not stated		
	0	4	5	9	10-14	15-19	20-24	25-29	30-34	35-39	40-44	45-49	50-54	55-59	60-64	65-69	70-74		75-79	80 +
1200 Καντί Kandi																				
Ευνολο Total	104	7	6	10	4	10	2	5	2	5	2	3	6	11	4	4	9	12	8	1
Ανδρες Males	51	3	5	5	2	5	1	3	2	3	2	2	4	0	4	0	6	5	4	0
Γυναίκες Females	53	4	1	3	2	5	1	2	0	2	0	1	6	7	0	4	3	7	4	1
1201 Φαροκάκι Farokaki																				
Ευνολο Total	507	27	30	43	61	39	22	24	30	41	40	24	24	19	14	17	23	25	28	0
Ανδρες Males	260	13	14	23	34	24	11	10	15	22	21	12	9	6	6	6	11	17	12	0
Γυναίκες Females	247	14	16	20	27	15	11	14	15	19	19	12	10	10	8	11	12	8	16	0
1202 Απλιόκι Apliki																				
Ευνολο Total	80	5	7	9	4	4	2	5	6	8	2	4	3	4	5	7	4	4	1	0
Ανδρες Males	45	3	3	6	1	3	1	1	2	7	1	1	2	1	4	3	2	2	1	0
Γυναίκες Females	35	2	4	3	3	1	1	2	4	1	1	3	1	1	1	4	2	2	0	0
1203 Λαζανιάς (Incl. Μονή Μαχαίρας) Lazaniais (Incl. Moni Machaira)																				
Ευνολο Total	33	0	0	0	0	2	9	9	4	1	0	0	0	0	1	2	0	2	3	0
Ανδρες Males	30	0	0	0	0	2	9	9	4	1	0	0	0	0	1	1	0	2	3	0
Γυναίκες Females	3	0	0	0	0	0	0	0	0	0	0	0	0	0	0	1	0	1	0	0
1204 Γούρι Gouri																				
Ευνολο Total	225	6	12	20	21	12	11	5	15	13	13	21	21	15	7	8	17	20	9	0
Ανδρες Males	115	4	9	10	9	7	4	3	6	9	7	6	9	9	5	3	9	10	3	0
Γυναίκες Females	110	2	3	10	12	5	7	2	9	4	7	12	12	6	2	5	8	10	6	0
1205 Φικάρδου (Incl. Ο.κ. Πυργού) Fikardou (Incl. Pyrgos Settling)																				
Ευνολο Total	3	0	0	0	0	0	0	0	0	0	0	0	0	0	0	0	0	1	2	0
Ανδρες Males	1	0	0	0	0	0	0	0	0	0	0	0	0	0	0	0	0	0	1	0
Γυναίκες Females	2	0	0	0	0	0	0	0	0	0	0	0	0	0	0	0	0	1	1	0
1206 Άγιος Επιφάνιος (Ορεινής) Agios Epifanios (Oreinis)																				
Ευνολο Total	338	17	20	19	21	25	25	22	18	20	21	36	26	26	23	9	12	9	15	0
Ανδρες Males	168	11	10	11	8	14	11	12	7	14	7	16	18	18	11	11	3	5	5	0
Γυναίκες Females	170	6	10	8	13	11	14	10	11	6	14	20	8	8	12	6	7	4	10	0
1207 Καλό Καπίο (Ορεινής) Kalo Kapio (Oreinis)																				
Ευνολο Total	601	42	54	56	47	58	36	38	32	40	45	44	30	30	19	20	19	10	11	0
Ανδρες Males	309	19	36	28	24	34	15	15	17	21	24	23	15	15	8	14	6	2	8	0
Γυναίκες Females	292	23	18	28	23	24	21	23	15	19	21	21	15	15	11	6	13	8	3	0
1208 Μαλούνι Malounta																				
Ευνολο Total	402	27	35	37	40	28	22	22	34	37	26	19	9	9	8	22	13	11	12	0
Ανδρες Males	211	14	19	21	21	16	14	10	18	18	13	12	6	6	4	8	7	4	6	0
Γυναίκες Females	191	13	16	16	19	12	8	12	16	19	13	7	3	3	4	14	6	7	6	0
1209 Κλήρου Klirou																				
Ευνολο Total	1.551	98	112	115	127	126	111	105	94	106	115	112	66	63	50	43	42	66	0	0
Ανδρες Males	789	52	61	67	60	71	52	60	41	51	62	56	36	32	21	20	13	34	0	0
Γυναίκες Females	762	46	51	48	67	55	59	45	53	55	53	56	30	31	29	23	29	32	0	0

ΠΙΝΑΚΑΣ 3Α. ΠΛΗΘΥΣΜΟΣ ΚΑΤΑ ΨΥΛΟ, ΗΛΙΚΙΑ, ΕΠΑΓΓΕΛΙΑ, ΔΗΜΟ/ΚΟΙΝΟΤΗΤΑ ΚΑΙ ΕΝΟΠΙΑ, 1.10.2001
TABLE 3A. POPULATION BY SEX, AGE, DISTRICT, MUNICIPALITY/COMMUNITY AND QUARTER, 1.10.2001

ΔΗΜΟΣ/ΚΟΙΝΟΤΗΤΑ ΚΑΙ ΕΝΟΠΙΑ MUNICIPALITY/COMMUNITY AND QUARTER		ΗΛΙΚΙΑ - AGE														Συνολο Total		Iae Iatad.				
		0	4	5	9	10-14	15-19	20-24	25-29	30-34	35-39	40-44	45-49	50-54	55-59	60-64	65-69	70-74	75-79	80 +	Iae Iatad.	
1210	Αρεδιού Arediou																					
	Συνολο Total	1.084	80	107	80	89	80	93	75	94	81	61	58	44	36	32	21	20	23	0		
	Αντρες Males	538	42	56	48	45	35	39	31	47	50	28	35	19	19	15	12	7	10	0		
	Γυναίκες Females	546	38	51	42	44	45	54	44	47	31	33	23	25	17	17	9	13	13	0		
1211	Άγιος Ιωάννης (Μαλountas) Agios Ioannis (Malountas)																					
	Συνολο Total	445	20	29	23	31	44	41	52	28	30	32	29	23	15	11	19	8	10	0		
	Αντρες Males	228	9	15	15	14	22	23	28	13	14	17	17	11	7	6	7	3	7	0		
	Γυναίκες Females	217	11	14	8	17	22	18	24	15	16	15	12	12	8	5	12	5	3	0		
1212	Αγροκηπιό Agrokkipia																					
	Συνολο Total	431	23	29	38	35	36	21	28	31	34	27	24	33	21	13	13	6	19	0		
	Αντρες Males	217	16	13	21	17	18	13	12	17	14	20	9	17	9	5	5	1	6	0		
	Γυναίκες Females	214	7	16	17	18	18	8	16	14	20	7	15	16	12	8	4	5	13	0		
1213	Μιτσοπο (Πεπ. Μονή Αγ. Παντελ.) Mitsopo (Incl.Moni Ag. Pantel.)																					
	Συνολο Total	713	40	40	63	62	52	31	50	34	52	43	40	36	48	33	23	24	42	0		
	Αντρες Males	344	13	18	34	34	29	16	23	14	24	26	21	19	19	16	12	11	15	0		
	Γυναίκες Females	369	27	22	29	28	23	15	27	20	28	17	19	17	29	17	11	13	27	0		
1220	Καπέδες Kapedes																					
	Συνολο Total	523	34	54	71	56	33	25	32	46	36	38	24	21	13	8	10	14	8	0		
	Αντρες Males	277	20	26	43	34	19	11	15	19	21	20	14	10	8	3	5	5	4	0		
	Γυναίκες Females	246	14	28	28	22	14	14	17	27	15	18	10	11	5	5	5	9	4	0		
1222	Αναλιοντας (Πεπ. Μονή Αρχ.Μιχ.) Analiontas -Incl.Moni Arch.Mic.																					
	Συνολο Total	300	17	25	22	35	29	20	24	16	22	29	16	9	8	5	11	6	6	0		
	Αντρες Males	152	8	12	11	22	17	8	10	8	7	19	9	4	4	1	5	3	4	0		
	Γυναίκες Females	148	9	13	11	13	12	12	14	8	15	10	7	5	4	4	6	3	2	0		
1223	Καπητιό Kapia																					
	Συνολο Total	417	29	34	26	46	34	33	25	24	29	31	35	8	11	13	11	10	18	0		
	Αντρες Males	200	10	10	19	25	18	15	14	10	13	15	21	4	4	5	6	5	6	0		
	Γυναίκες Females	217	19	24	7	21	16	18	11	14	16	16	14	4	7	8	5	5	12	0		
1224	Μαργι Margi																					
	Συνολο Total	100	5	3	3	7	10	14	9	12	5	15	7	3	1	0	4	2	0	0		
	Αντρες Males	58	2	1	1	3	5	12	3	4	8	8	6	0	0	0	0	2	2	0		
	Γυναίκες Females	42	3	2	2	4	5	2	6	4	1	7	1	3	1	0	2	0	0	0		
1225	Τσερι Tseri																					
	Συνολο Total	5.287	377	487	505	513	415	377	339	398	448	401	303	180	143	103	107	78	107	6		
	Αντρες Males	2.645	196	226	275	279	225	156	182	181	218	210	169	97	73	46	51	21	38	21		
	Γυναίκες Females	2.642	181	261	230	234	190	221	157	217	230	191	134	83	70	57	56	57	69	4		

(συνεχ.-cont'd)

ΠΙΝΑΚΑΣ 3Α. ΠΛΗΘΕΣΜΟΣ ΚΑΤΑ ΦΥΛΟ, ΗΛΙΚΙΑ, ΕΠΙΧΡΙΑ, ΔΗΜΟ/ΚΟΙΝΟΤΗΤΑ ΚΑΙ ΕΝΟΠΙΑ, 1.10.2001
TABLE 3A. POPULATION BY SEX, AGE, DISTRICT, MUNICIPALITY/COMMUNITY AND QUARTER, 1.10.2001

ΔΗΜΟΣ/ΚΟΙΝΟΤΗΤΑ ΚΑΙ ΕΝΟΠΙΑ MUNICIPALITY/COMMUNITY AND QUARTER	ΗΛΙΚΙΑ - AGE															75-79	80 +	Σύνολο Total	Παθ. / Not stated							
	0	4	5	9	10-14	15-19	20-24	25-29	30-34	35-39	40-44	45-49	50-54	55-59	60-64					65-69	70-74					
1226 Πολιτικό - Μονή Αγ. Ιρακλή. Φιλιανή Εύβοια Total Ανδρες Males Γυναίκες Females	172	7	16	12	11	10	22	15	13	10	10	13	15	14	8	7	10	2	8	12	0	1	14	0	369	
1227 Πέρα Εύβοια Total Ανδρες Males Γυναίκες Females	509	21	32	37	36	41	40	42	21	32	43	46	44	22	24	24	19	11	11	22	39	43	25	23	509	
1228 Επίσκοπειο Εύβοια Total Ανδρες Males Γυναίκες Females	258	19	18	27	26	24	20	17	18	16	20	22	18	5	8	8	5	5	7	8	16	9	12	10	258	
1229 Ψιμολόφου Εύβοια Total Ανδρες Males Γυναίκες Females	665	43	40	69	60	61	51	41	43	58	49	52	39	28	27	20	26	21	20	26	51	51	34	20	665	
1230 Εργατές Εύβοια Total Ανδρες Males Γυναίκες Females	811	53	92	80	75	69	48	44	60	70	62	44	37	32	27	28	21	21	14	3	51	51	32	14	811	
1231 Αναδεία Εύβοια Total Ανδρες Males Γυναίκες Females	562	40	41	53	52	43	39	39	39	44	46	34	31	25	22	14	17	12	10	5	5	7	8	2	562	
1232 Κάτω Δεφτερά Εύβοια Total Ανδρες Males Γυναίκες Females	965	54	70	81	88	70	64	69	69	78	69	71	66	46	47	19	19	17	37	0	0	0	0	0	965	
1233 Κάτω Δεφτερά Εύβοια Total Ανδρες Males Γυναίκες Females	864	57	74	82	71	54	48	59	72	66	64	64	37	35	25	38	32	20	30	0	0	0	0	0	864	
1240 Άγιοι Τριμίθιος Εύβοια Total Ανδρες Males Γυναίκες Females	716	49	53	59	70	61	32	44	44	59	52	56	48	26	19	27	28	15	18	0	0	0	0	0	716	
1241 Παλαιόμπετοχο Εύβοια Total Ανδρες Males Γυναίκες Females	1.958	116	178	191	165	156	119	141	141	148	136	120	106	86	80	75	55	40	44	0	0	0	0	0	1.958	

(συνεχ. - cont'd)

ΠΙΝΑΚΑΣ 3Α. ΠΛΗΘΥΣΜΟΣ ΚΑΤΑ ΦΥΛΟ, ΗΛΙΚΙΑ, ΕΠΑΓΓΕΛΙΑ, ΔΗΜΟ/ΚΟΙΝΟΤΗΤΑ ΚΑΙ ΕΝΟΠΙΑ, 1.10.2001
 TABLE 3A. POPULATION BY SEX, AGE, DISTRICT, MUNICIPALITY/COMMUNITY AND QUARTER, 1.10.2001

ΔΗΜΟΣ/ΚΟΙΝΟΤΗΤΑ ΚΑΙ ΕΝΟΠΙΑ MUNICIPALITY/COMMUNITY AND QUARTER		ΗΛΙΚΙΑ - AGE																Δε Not stated			
		0	4	5	9	10-14	15-19	20-24	25-29	30-34	35-39	40-44	45-49	50-54	55-59	60-64	65-69		70-74	75-79	80 +
1242	Δέφεια Deneia	Ευνολο Total	304	30	35	25	38	20	23	19	20	25	21	14	6	7	10	5	5	1	0
	Ανρρες Males	157	17	22	12	16	13	10	13	10	10	14	9	5	4	2	2	1	3	1	0
	Γυναίκες Females	147	13	13	13	22	7	13	6	10	11	12	9	2	2	5	5	4	2	0	0
1243	Κοκκινοτριμιθιά Kokkinotrimithia	Ευνολο Total	3 096	222	261	281	310	222	213	214	221	257	205	164	142	120	74	72	52	64	2
	Ανρρες Males	1 575	117	140	147	156	111	112	110	106	106	126	114	84	78	60	30	37	12	33	2
	Γυναίκες Females	1 521	105	121	134	154	111	101	104	115	115	131	91	80	64	60	44	35	40	31	0
1244	Μάμμαρη Mammazi	Ευνολο Total	1 052	74	106	89	95	59	67	58	76	81	65	76	51	32	41	38	22	22	0
	Ανρρες Males	534	42	55	51	46	34	25	23	40	40	45	28	37	28	17	20	20	9	14	0
	Γυναίκες Females	518	32	51	38	49	25	42	35	36	36	36	37	39	23	15	21	18	13	8	0
1300	Παλαίχορι Μόρφου Palaichozi Morfou	Ευνολο Total	775	45	61	67	68	62	35	33	57	44	60	45	24	35	41	28	28	41	1
	Ανρρες Males	375	22	38	32	31	27	23	16	26	26	22	36	22	10	13	16	9	11	15	0
	Γυναίκες Females	400	23	23	35	31	35	12	17	31	31	22	24	23	14	22	25	19	17	26	1
1301	Ασκάς Askas	Ευνολο Total	187	4	5	11	15	16	4	6	5	11	20	10	2	15	14	15	9	25	0
	Ανρρες Males	90	1	4	7	8	10	1	2	3	2	9	9	6	1	1	5	3	6	4	0
	Γυναίκες Females	97	3	1	4	7	6	2	3	3	2	11	11	4	1	10	11	9	5	15	0
1302	Άλλατα Alonata	Ευνολο Total	128	1	2	0	2	4	2	1	2	3	3	6	7	9	11	27	25	23	0
	Ανρρες Males	53	0	1	0	0	1	1	1	1	1	1	1	2	4	2	2	2	11	10	0
	Γυναίκες Females	75	1	1	0	2	3	1	0	0	1	2	2	4	3	7	9	12	14	13	0
1303	Φτερίκοβι Fterikoubi	Ευνολο Total	142	6	9	13	15	1	3	4	5	8	8	4	5	9	11	14	12	15	0
	Ανρρες Males	58	2	4	3	6	0	2	2	2	2	7	4	1	2	4	3	3	8	6	0
	Γυναίκες Females	84	4	5	10	9	1	2	2	2	3	1	4	3	3	5	8	11	4	9	0
1304	Πολύστρωτος Polystytos	Ευνολο Total	173	3	7	3	4	7	7	11	2	2	5	9	20	26	17	20	11	19	0
	Ανρρες Males	84	1	5	3	2	3	5	8	2	2	1	4	2	6	12	7	10	4	9	0
	Γυναίκες Females	89	2	2	0	2	4	2	3	0	0	1	1	7	14	14	10	10	7	10	0
1305	Λαγούδεσος Lagoudera	Ευνολο Total	142	2	2	3	10	3	5	7	5	4	4	13	9	12	16	19	10	18	0
	Ανρρες Males	66	1	1	3	5	1	2	4	4	4	2	2	6	1	5	6	11	1	11	0
	Γυναίκες Females	76	1	1	0	5	2	3	3	3	1	2	2	7	8	7	10	8	9	7	0
1306	Εκπώντι Saranti	Ευνολο Total	57	0	3	1	3	4	2	3	1	1	2	1	2	4	4	6	10	10	0
	Ανρρες Males	30	0	3	1	2	3	1	1	1	1	0	2	0	2	2	0	1	4	7	0
	Γυναίκες Females	27	0	0	0	1	1	1	1	2	0	1	0	1	1	2	4	5	6	3	0

(συνεχ. - cont'd)

ΠΙΝΑΚΑΣ 3Α. ΠΛΗΘΥΣΜΟΣ ΚΑΤΑ ΦΥΛΟ, ΗΛΙΚΙΑ, ΕΠΑΓΓΕΛΙΑ, ΔΗΜΟ/ΚΟΙΝΟΤΗΤΑ ΚΑΙ ΕΝΟΡΙΑ, 1.10.2001
 TABLE 3A. POPULATION BY SEX, AGE, DISTRICT, MUNICIPALITY/COMMUNITY AND QUARTER, 1.10.2001

ΔΗΜΟΣ/ΚΟΙΝΟΤΗΤΑ ΚΑΙ ΕΝΟΡΙΑ MUNICIPALITY/COMMUNITY AND QUARTER	ΗΛΙΚΙΑ - AGE																	Iαε Iαλλοθ. Not stated	
	0 - 4	5 - 9	10-14	15-19	20-24	25-29	30-34	35-39	40-44	45-49	50-54	55-59	60-64	65-69	70-74	75-79	80 +		
1307 Λιβάδια Livadia																			
Εύνολο Total	20	0	0	0	0	0	0	0	0	0	0	0	0	0	0	0	0	0	0
Ανρρες Males	9	0	0	0	0	0	0	0	0	0	0	0	0	0	0	0	0	0	0
Γυναίκες Females	11	0	0	0	0	0	0	0	0	0	0	0	0	0	0	0	0	0	0
1308 Αλιθίνου Alithinou																			
Εύνολο Total	9	0	0	0	0	0	0	0	0	0	0	0	0	0	0	0	0	0	0
Ανρρες Males	1	0	0	0	0	0	0	0	0	0	0	0	0	0	0	0	0	0	0
Γυναίκες Females	8	0	0	0	0	0	0	0	0	0	0	0	0	0	0	0	0	0	0
1309 Πλατανιστάσα Platanistasa																			
Εύνολο Total	172	6	6	9	13	7	13	8	8	6	9	10	16	19	18	11	21	0	0
Ανρρες Males	75	3	3	6	10	5	11	4	3	2	2	6	7	7	5	8	2	6	0
Γυναίκες Females	97	3	3	3	3	2	3	4	5	4	3	7	9	14	10	9	15	0	0
1310 Παλαίχρησι Ορεινής Palaiochorisi Oreinis																			
Εύνολο Total	421	26	32	38	37	24	19	15	31	29	9	13	28	17	22	16	26	4	0
Ανρρες Males	208	13	12	26	20	13	10	6	18	14	7	6	13	13	5	10	7	8	0
Γυναίκες Females	213	13	20	12	17	11	9	13	13	15	2	7	15	12	12	9	18	2	0
1320 Ξυλιάτος Xyliatos																			
Εύνολο Total	123	7	12	20	10	6	5	7	12	4	7	4	8	2	6	1	5	0	0
Ανρρες Males	66	4	6	9	7	5	3	8	0	4	4	2	6	0	2	1	2	0	0
Γυναίκες Females	57	3	6	11	3	1	2	4	4	3	3	2	2	2	4	0	3	0	0
1321 Άγιος Γεώργιος Κουκάλλου Agios Georgios Kafkallou																			
Εύνολο Total	15	2	0	0	0	1	1	0	0	0	1	1	1	1	5	2	0	0	0
Ανρρες Males	7	0	0	0	0	0	0	0	0	0	0	0	0	0	3	1	0	0	0
Γυναίκες Females	8	2	0	0	0	1	1	0	0	0	1	1	1	1	2	1	0	0	0
1322 Νικήτορι (Περίλ. Ασίνου) Nikitari (Incl. Asinou)																			
Εύνολο Total	426	27	42	37	31	19	33	21	25	23	26	17	24	27	16	18	15	0	0
Ανρρες Males	201	16	13	14	21	14	8	12	12	11	13	10	9	12	4	12	8	0	0
Γυναίκες Females	225	11	29	23	10	19	11	13	9	14	14	7	15	15	12	6	7	0	0
1323 Βυζακία Vyzakia																			
Εύνολο Total	384	18	29	36	30	38	22	13	22	27	24	15	21	20	6	14	22	0	0
Ανρρες Males	183	8	18	15	16	17	13	5	10	14	15	10	8	7	4	7	7	0	0
Γυναίκες Females	201	10	11	21	14	21	9	8	12	13	9	5	13	13	2	7	15	0	0
1324 Αγία Μαρίνα (Ξυλιάτου) Agia Marina (Xyliatou)																			
Εύνολο Total	628	42	44	51	62	44	25	34	43	38	37	32	29	24	23	23	26	4	0
Ανρρες Males	314	23	23	29	30	24	10	18	19	18	22	17	14	11	9	9	14	2	0
Γυναίκες Females	314	19	21	22	32	20	15	16	24	20	15	15	15	13	14	14	12	2	0
1326 Κάτω Μονή Kato Moni																			
Εύνολο Total	311	15	27	28	33	16	14	20	30	18	15	12	21	16	6	5	7	0	0
Ανρρες Males	152	7	9	14	14	9	10	9	16	11	10	2	10	7	4	1	3	0	0
Γυναίκες Females	159	8	18	14	19	7	4	11	14	7	5	10	11	9	2	4	4	0	0

(συνεχ. -cont'd)

ΠΙΝΑΚΑΣ 3Α. ΠΛΗΘΥΣΜΟΣ ΚΑΤΑ ΦΥΛΟ, ΗΛΙΚΙΑ, ΕΠΑΓΓΕΛΙΑ, ΔΗΜΟ/ΚΟΙΝΟΤΗΤΑ ΚΑΙ ΕΝΟΠΙΑ, 1.10.2001
 TABLE 3A. POPULATION BY SEX, AGE, DISTRICT, MUNICIPALITY/COMMUNITY AND QUARTER, 1.10.2001

ΔΗΜΟΣ/ΚΟΙΝΟΤΗΤΑ ΚΑΙ ΕΝΟΠΙΑ MUNICIPALITY/COMMUNITY AND QUARTER	ΗΛΙΚΙΑ - AGE																Iaε Αε Not stated		
	Total	0 - 4	5 - 9	10-14	15-19	20-24	25-29	30-34	35-39	40-44	45-49	50-54	55-59	60-64	65-69	70-74		75-79	80 +
1327 Ορούνια Orounta	Εύνολο Total	656	30	28	26	41	54	65	45	27	34	53	51	35	29	25	28	32	0
Εύνολο Total	656	30	28	26	41	54	65	45	27	34	53	51	35	29	25	28	32	0	
Αντρες Males	357	15	15	15	24	38	43	27	18	14	20	21	27	15	15	10	11	19	0
Γυναίκες Females	299	15	13	11	17	16	22	18	9	20	23	30	26	20	14	15	17	13	0
1329 Κάτω Κορινθός (Incl. Μάνδρες) Kato Korinthos (Incl. Mandres)	Εύνολο Total	14	0	0	0	0	0	0	0	0	0	0	0	3	4	2	1	1	0
Εύνολο Total	14	0	0	0	0	0	0	0	0	0	0	0	0	3	4	2	1	1	0
Αντρες Males	6	0	0	0	1	0	0	0	0	0	0	0	0	1	0	3	1	0	0
Γυναίκες Females	8	0	0	0	0	0	0	0	0	0	0	0	0	3	1	1	1	1	0
1330 Ποτόμη Potami	Εύνολο Total	558	33	37	37	46	53	48	33	24	26	48	40	28	12	21	19	22	0
Εύνολο Total	558	33	37	37	46	53	48	33	24	26	48	40	28	12	21	19	22	0	
Αντρες Males	272	21	21	18	22	17	19	19	10	12	12	21	20	14	6	14	5	9	0
Γυναίκες Females	286	12	16	19	24	36	29	6	14	14	14	27	20	14	6	7	14	13	0
1360 Ακάκι Akaki	Εύνολο Total	2.675	186	220	254	245	214	190	156	184	197	164	154	94	84	79	53	77	4
Εύνολο Total	2.675	186	220	254	245	214	190	156	184	197	164	154	94	84	79	53	77	77	4
Αντρες Males	1.347	92	104	127	131	109	104	72	100	97	91	82	60	41	43	32	27	32	3
Γυναίκες Females	1.328	94	116	127	114	105	86	84	84	100	73	72	60	53	41	47	26	45	1
1361 Περιοτέπωνο Peristerona	Εύνολο Total	2.173	82	160	139	177	174	140	135	134	137	115	149	125	105	87	92	84	1
Εύνολο Total	2.173	82	160	139	177	174	140	135	134	137	115	149	125	105	87	92	84	84	1
Αντρες Males	1.101	45	85	82	96	92	80	61	74	74	53	53	61	54	49	45	33	42	0
Γυναίκες Females	1.072	37	75	57	81	82	60	74	60	63	62	88	62	71	56	42	59	42	1
1362 Αστρομερίτις Astromeiritis	Εύνολο Total	2.361	122	182	211	216	170	119	108	154	186	179	140	112	100	103	63	80	0
Εύνολο Total	2.361	122	182	211	216	170	119	108	108	154	186	179	140	112	100	103	63	80	0
Αντρες Males	1.165	61	101	115	108	83	51	57	65	92	92	86	69	58	44	51	27	32	0
Γυναίκες Females	1.196	61	81	96	108	87	68	51	89	94	94	93	71	54	56	52	36	48	0
1368 Μένικο Meniko	Εύνολο Total	980	63	92	77	79	79	60	53	65	53	57	72	49	38	26	31	42	1
Εύνολο Total	980	63	92	77	79	79	60	53	65	53	57	72	49	38	26	31	42	42	1
Αντρες Males	487	36	55	33	41	39	26	26	38	24	28	28	38	23	22	10	10	20	0
Γυναίκες Females	493	27	37	44	38	40	34	27	27	29	29	29	34	26	16	16	21	22	1
1400 Εμφλία Emflia	Εύνολο Total	162	2	1	4	4	6	5	5	4	6	7	3	24	22	17	16	28	0
Εύνολο Total	162	2	1	4	4	6	5	5	4	6	7	3	24	22	17	16	28	28	0
Αντρες Males	80	2	1	3	2	3	4	2	2	3	3	2	3	8	13	5	9	16	0
Γυναίκες Females	82	0	1	1	2	3	1	3	2	3	4	1	5	16	9	12	7	12	0
1402 Αγία Ειρήνη Agia Eirini	Εύνολο Total	49	0	4	4	4	3	1	1	1	3	4	2	6	5	3	2	5	0
Εύνολο Total	49	0	4	4	4	3	1	1	1	3	4	2	6	5	3	2	5	5	0
Αντρες Males	26	0	3	4	1	1	0	0	0	2	3	1	1	3	2	2	0	1	0
Γυναίκες Females	23	0	1	0	3	1	1	1	1	1	1	1	1	3	3	1	2	4	0
1403 Καννάβια (Incl. Καπούρα) Kannavia (Incl. Kapoura)	Εύνολο Total	186	8	6	8	19	14	12	7	10	8	16	14	15	13	12	6	6	0
Εύνολο Total	186	8	6	8	19	14	12	7	10	8	16	14	14	15	13	12	6	6	0
Αντρες Males	92	4	3	0	7	11	8	4	5	4	4	8	10	8	4	8	4	2	0
Γυναίκες Females	94	4	3	8	12	3	4	3	5	4	4	8	4	7	9	4	2	4	0

ΠΙΝΑΚΑΣ 3Α. ΠΛΗΘΥΣΜΟΣ ΚΑΤΑ ΦΥΛΟ, ΗΛΙΚΙΑ, ΕΠΙΡΑΦΙΑ, ΔΗΜΟ/ΚΟΙΝΟΤΗΤΑ ΚΑΙ ΕΝΟΡΙΑ, 1.10.2001
 TABLE 3A. POPULATION BY SEX, AGE, DISTRICT, MUNICIPALITY/COMMUNITY AND QUARTER, 1.10.2001

ΔΗΜΟΣ/ΚΟΙΝΟΤΗΤΑ ΚΑΙ ΕΝΟΡΙΑ MUNICIPALITY/COMMUNITY AND QUARTER		ΗΛΙΚΙΑ - AGE														Iae Iηλ.αθ. Not stated													
		0	4	5	9	10-14	15-19	20-24	25-29	30-34	35-39	40-44	45-49	50-54	55-59		60-64	65-69	70-74	75-79	80 +								
11404	Κακοπετριά -Πατριότις, Αγ. Νικ. Στ. Kakopetria -Patriotia, Ag. Nic. St.	Εύνολο Total	1.198	588	610	56	26	31	33	37	42	49	51	50	37	30	30	66	57	62	65	62	71	72	69	48	60	0	
		Ανρ.ες Males	588	261	301	29	15	16	19	21	25	28	33	33	19	13	16	28	25	30	36	31	31	35	29	22	26	0	
		Γυναίκες Females	610	309	309	27	43	42	29	29	17	12	17	18	29	12	12	9	12	27	29	34	40	37	40	26	34	0	
11405	Άγιος Θεόδωρος (Σολιάς) Agios Theodoros (Soles)	Εύνολο Total	671	341	331	2	26	27	29	30	31	31	31	31	31	31	31	31	31	31	31	31	31	31	31	31	31	0	
		Ανρ.ες Males	341	170	170	1	13	14	15	15	15	15	15	15	15	15	15	15	15	15	15	15	15	15	15	15	15	0	
		Γυναίκες Females	331	171	161	1	13	13	14	15	16	16	16	16	16	16	16	16	16	16	16	16	16	16	16	16	16	16	0
11406	Γαλάτα Galata	Εύνολο Total	653	334	319	26	15	11	15	17	20	25	33	33	19	13	16	28	25	28	28	28	28	28	28	23	20	0	
		Ανρ.ες Males	334	151	111	15	16	11	15	17	20	25	33	33	19	13	16	28	25	28	28	28	28	28	28	23	20	0	
		Γυναίκες Females	319	119	111	11	15	17	15	17	12	12	17	18	17	12	12	9	12	12	12	12	12	12	12	20	20	0	
11407	Σινάορος Sinaoros	Εύνολο Total	233	124	109	17	11	10	10	11	11	11	11	11	11	11	11	11	11	11	11	11	11	11	11	11	11	0	
		Ανρ.ες Males	124	61	61	10	6	6	6	6	6	6	6	6	6	6	6	6	6	6	6	6	6	6	6	6	6	0	
		Γυναίκες Females	109	61	61	12	7	7	7	7	7	7	7	7	7	7	7	7	7	7	7	7	7	7	7	7	7	0	
11408	Καλιάνια Kaliana	Εύνολο Total	177	82	95	5	3	3	3	4	6	6	6	6	6	6	6	6	6	6	6	6	6	6	6	6	6	0	
		Ανρ.ες Males	82	31	31	3	1	1	1	1	1	1	1	1	1	1	1	1	1	1	1	1	1	1	1	1	1	0	
		Γυναίκες Females	95	51	64	2	2	2	2	3	5	5	5	5	5	5	5	5	5	5	5	5	5	5	5	5	5	0	
11409	Τετρίπια Temvria	Εύνολο Total	540	262	278	18	9	13	17	23	26	32	39	44	44	44	44	44	44	44	44	44	44	44	44	44	44	44	0
		Ανρ.ες Males	262	121	131	9	6	9	13	17	20	24	28	28	28	28	28	28	28	28	28	28	28	28	28	28	28	28	0
		Γυναίκες Females	278	141	147	9	13	17	17	23	26	32	39	44	44	44	44	44	44	44	44	44	44	44	44	44	44	44	0
11410	Κοράκου (Incl. Αγρολάδου) Korakou (Incl. Agroladou)	Εύνολο Total	500	233	267	22	10	14	14	15	15	17	17	17	17	17	17	17	17	17	17	17	17	17	17	17	17	17	0
		Ανρ.ες Males	233	101	121	10	6	8	8	8	8	8	8	8	8	8	8	8	8	8	8	8	8	8	8	8	8	8	0
		Γυναίκες Females	267	132	146	12	21	21	21	21	21	21	21	21	21	21	21	21	21	21	21	21	21	21	21	21	21	21	0
11411	Ευρύχου Eurychou	Εύνολο Total	819	393	426	37	20	25	34	46	54	54	54	54	54	54	54	54	54	54	54	54	54	54	54	54	54	54	0
		Ανρ.ες Males	393	201	211	20	11	14	19	25	25	25	25	25	25	25	25	25	25	25	25	25	25	25	25	25	25	25	0
		Γυναίκες Females	426	192	215	17	21	21	30	33	33	33	33	33	33	33	33	33	33	33	33	33	33	33	33	33	33	33	0
11412	Φλάσου Flasou	Εύνολο Total	261	119	142	5	3	4	4	4	4	4	4	4	4	4	4	4	4	4	4	4	4	4	4	4	4	4	0
		Ανρ.ες Males	119	51	61	3	2	2	2	2	2	2	2	2	2	2	2	2	2	2	2	2	2	2	2	2	2	2	0
		Γυναίκες Females	142	68	81	2	2	2	2	2	2	2	2	2	2	2	2	2	2	2	2	2	2	2	2	2	2	2	0
11415	Λίνου Linou	Εύνολο Total	207	96	111	8	5	5	5	5	5	5	5	5	5	5	5	5	5	5	5	5	5	5	5	5	5	5	0
		Ανρ.ες Males	96	51	51	8	5	5	5	5	5	5	5	5	5	5	5	5	5	5	5	5	5	5	5	5	5	5	0
		Γυναίκες Females	111	45	60	3	9	9	9	9	9	9	9	9	9	9	9	9	9	9	9	9	9	9	9	9	9	9	0

(συνεχ. -cont'd)

ΠΙΝΑΚΑΣ 3Α. ΠΛΗΘΥΣΜΟΣ ΚΑΤΑ ΦΥΛΟ, ΗΛΙΚΙΑ, ΕΠΙΧΡΙΑ, ΔΗΜΟ/ΚΟΙΝΟΤΗΤΑ ΚΑΙ ΕΝΟΠΙΑ, 1.10.2001
TABLE 3A. POPULATION BY SEX, AGE, DISTRICT, MUNICIPALITY/COMMUNITY AND QUARTER, 1.10.2001

ΔΗΜΟΣ/ΚΟΙΝΟΤΗΤΑ ΚΑΙ ΕΝΟΠΙΑ MUNICIPALITY/COMMUNITY AND QUARTER	ΗΛΙΚΙΑ - AGE																Άε Incl. Not stated																																
	0 - 4		5 - 9		10-14		15-19		20-24		25-29		30-34		35-39			40-44		45-49		50-54		55-59		60-64		65-69		70-74		75-79		80 +															
	Εύνοιο Total	Ανίρρες Males	Εύνοιο Total	Ανίρρες Males	Εύνοιο Total	Ανίρρες Males	Εύνοιο Total	Ανίρρες Males	Εύνοιο Total	Ανίρρες Males	Εύνοιο Total	Ανίρρες Males	Εύνοιο Total	Ανίρρες Males	Εύνοιο Total	Ανίρρες Males		Εύνοιο Total	Ανίρρες Males	Εύνοιο Total	Ανίρρες Males	Εύνοιο Total	Ανίρρες Males	Εύνοιο Total	Ανίρρες Males	Εύνοιο Total	Ανίρρες Males	Εύνοιο Total	Ανίρρες Males	Εύνοιο Total	Ανίρρες Males	Εύνοιο Total	Ανίρρες Males																
1416 Κατύβετα Katybeta	186	89	97	48	14	9	8	10	5	14	10	12	11	19	18	14	21	5	0	Εύνοιο Total	186	89	97	48	14	9	8	10	5	14	10	12	11	19	18	14	21	5	0										
1417 Σκουριώτισσα (Φουκάσα) Skouriotissa (Foukasa)	8	4	4	0	0	0	0	0	0	1	0	0	0	0	0	0	0	0	0	Εύνοιο Total	8	4	4	0	0	0	0	0	0	1	0	0	0	0	0	0	0	0	0	0									
1420 Πεδουλάς Pedoulas	191	89	102	49	2	1	3	5	4	1	1	4	13	8	2	2	4	7	11	Εύνοιο Total	191	89	102	49	2	1	3	5	4	1	1	4	13	8	2	2	4	7	11	14	10	11	12	13	14	24	0		
1421 Μυλλικούρι Mylikouri	39	19	20	0	0	0	0	0	0	0	0	0	0	0	0	0	0	0	0	Εύνοιο Total	39	19	20	0	0	0	0	0	0	0	0	0	0	0	0	0	0	0	0	0	0	0	0	0	0	0	0	0	0
1422 Μουτουλλάς Moutoullas	294	139	155	6	13	16	19	18	10	4	7	12	15	23	16	8	10	12	19	Εύνοιο Total	294	139	155	6	13	16	19	18	10	4	7	12	15	23	16	8	10	12	19	33	20	29	33	0					
1423 Οίκος Oikos	186	91	95	3	9	13	7	3	6	7	6	5	7	11	10	8	10	10	17	Εύνοιο Total	186	91	95	3	9	13	7	3	6	7	6	5	7	11	10	8	10	10	17	15	14	16	0						
1424 Καλοναγιάτης-Ορκόνατος,Ι.Λαμρ. Kalopanagiotis-Orkontas,I.Lampr.	287	134	153	10	11	9	16	10	5	9	15	9	12	15	7	13	10	13	10	Εύνοιο Total	287	134	153	10	11	9	16	10	5	9	15	9	12	15	7	13	10	13	10	30	36	31	48	0					
1425 Γερακιές Gerakies	123	54	69	2	3	2	3	0	2	2	0	2	4	8	6	5	6	6	17	Εύνοιο Total	123	54	69	2	3	2	3	0	2	2	0	2	4	8	6	5	6	6	17	17	14	20	16	0					
1426 Τσακιστρά (Incl. Moni Kykkou) Tsakistra (Incl. Moni Kykkou)	107	54	53	5	3	4	5	8	4	3	7	4	6	4	10	5	11	11	5	Εύνοιο Total	107	54	53	5	3	4	5	8	4	3	7	4	6	4	10	5	11	11	5	11	10	9	7	0					
1427 Κάμπος Kampos	426	208	218	7	23	20	41	39	16	12	13	12	26	37	24	26	38	24	25	Εύνοιο Total	426	208	218	7	23	20	41	39	16	12	13	12	26	37	24	26	38	24	25	31	21	29	29	0					

(συνεχ. - cont'd)

ΠΙΝΑΚΑΣ 3Α. ΠΙΘΕΥΜΕΝΟ ΚΑΤΑ ΦΥΛΟ, ΗΛΙΚΙΑ, ΕΠΑΓΓΕΛΙΑ, ΔΗΜΟ/ΚΟΙΝΟΤΗΤΑ ΚΑΙ ΕΝΟΠΙΑ, 1.10.2001
 TABLE 3A. POPULATION BY SEX, AGE, DISTRICT, MUNICIPALITY/COMMUNITY AND QUARTER, 1.10.2001

ΔΗΜΟΣ/ΚΟΙΝΟΤΗΤΑ ΚΑΙ ΕΝΟΠΙΑ MUNICIPALITY/COMMUNITY AND QUARTER	ΗΛΙΚΙΑ - AGE													Iae IaηAαδ. Not Istated							
	0	4	5	9	10-14	15-19	20-24	25-29	30-34	35-39	40-44	45-49	50-54		55-59	60-64	65-69	70-74	75-79	80 +	
1456 Πάφο Πύργος Pafos Pyrgos																					
Εύνολο Total	30	0	0	0	0	1	2	1	0	2	0	0	3	0	2	5	5	4	2	3	
Ανρρες Males	16	0	0	0	0	0	2	1	0	1	0	0	2	0	0	3	1	2	2	0	
Γυναίκες Females	14	0	0	0	0	1	0	0	0	1	0	1	1	0	2	2	4	2	0	1	
1457 Κάτω Πύργος Kato Pyrgos																					
Εύνολο Total	1.120	69	74	89	82	70	62	69	69	74	71	58	81	68	75	53	49	36	40	0	
Ανρρες Males	549	37	37	43	43	38	30	34	34	39	38	27	40	37	34	18	22	14	18	0	
Γυναίκες Females	571	32	37	46	39	32	32	35	35	35	33	31	41	31	41	35	27	22	22	0	
1460 Ήγηβια (Incl. Haleri) Egienia (Incl. Haleri)																					
Εύνολο Total	123	3	5	4	6	7	4	3	3	4	8	11	6	12	9	1	12	13	9	1	
Ανρρες Males	62	1	2	3	3	2	1	2	2	4	2	6	2	7	4	4	2	4	9	5	
Γυναίκες Females	61	2	3	1	3	5	1	1	1	0	6	5	4	5	5	1	8	4	4	0	
1461 Παχιγμπος Pachygmpos																					
Εύνολο Total	97	1	1	1	2	3	2	0	0	5	3	4	3	6	13	14	17	4	10	4	
Ανρρες Males	48	0	1	1	2	1	1	0	0	3	2	3	1	3	6	6	6	3	6	2	
Γυναίκες Females	49	1	0	0	1	2	1	0	0	2	1	1	2	3	7	8	11	1	4	2	
1462 Άγιος Θεόδωρος (Tillirias) Agios Theodoros (Tillirias)																					
Εύνολο Total	27	0	0	0	2	3	1	0	0	0	1	2	2	2	3	3	3	3	2	0	
Ανρρες Males	14	0	0	0	1	2	0	0	0	0	1	0	1	0	1	1	1	2	1	0	
Γυναίκες Females	13	0	0	0	1	1	0	0	0	0	0	2	1	2	2	2	2	1	1	0	
3 ΕΠΑΓΓΕΛΙΑ ΑΜΜΟΧΩΣΤΟΥ AMMOCHOSTOS DISTRICT																					
Εύνολο Total	37.738	2.895	3.478	3.072	3.004	2.921	2.738	2.791	2.791	2.932	2.836	2.385	1.979	1.637	1.429	1.197	993	705	675	71	
Ανρρες Males	19.074	1.478	1.827	1.631	1.533	1.440	1.390	1.353	1.491	1.491	1.482	1.251	1.020	831	680	569	445	330	280	43	
Γυναίκες Females	18.664	1.417	1.651	1.441	1.471	1.481	1.348	1.438	1.441	1.354	1.134	959	806	749	628	548	548	375	395	28	
3100 Άγιος Άντας Νάμας Agia Napa Municipality																					
Εύνολο Total	2.693	216	232	169	160	202	263	282	209	209	203	156	141	108	89	84	59	51	48	21	
Ανρρες Males	1.378	104	119	89	78	102	114	145	110	117	117	89	78	57	41	41	29	26	23	16	
Γυναίκες Females	1.315	112	113	80	82	100	149	137	99	86	86	67	63	51	48	43	30	25	25	5	
13101 Παράλιμη Κοινότητα Paralimni Municipality																					
Εύνολο Total	11.091	900	973	818	787	827	909	915	931	931	843	754	620	457	399	331	261	185	155	26	
Ανρρες Males	5.637	453	528	454	401	376	456	441	475	439	388	326	236	199	199	175	124	90	61	15	
Γυναίκες Females	5.454	447	445	364	386	451	453	474	456	492	456	366	294	221	200	156	137	95	94	11	
13102 Δήμος Αετούβιτας-Στροβίλλια & Νίκια Deryneia Munic. - Strovolli & N. N.ik.																					
Εύνολο Total	4.954	371	442	419	317	344	342	375	422	422	397	317	242	249	224	165	147	88	92	1	
Ανρρες Males	2.471	185	214	228	155	174	161	168	210	207	153	107	130	125	121	121	77	69	46	47	
Γυναίκες Females	2.483	186	228	191	162	170	181	207	212	190	164	112	112	124	103	88	78	42	45	0	
3103 Σοτירה Sotira																					
Εύνολο Total	4.258	348	441	393	433	354	291	283	325	329	329	233	209	156	134	115	89	59	65	1	
Ανρρες Males	2.175	192	230	194	230	184	151	136	169	169	181	128	106	71	62	47	41	26	27	0	
Γυναίκες Females	2.083	156	211	199	203	170	140	147	156	148	105	103	85	72	72	68	48	33	38	1	

ΠΙΝΑΚΑΣ 3Α. ΠΛΗΘΥΣΜΟΣ ΚΑΤΑ ΦΥΛΟ, ΗΛΙΚΙΑ, ΕΠΙΧΡΙΑ, ΔΗΜΟ/ΚΟΙΝΟΤΗΤΑ ΚΑΙ ΕΝΟΠΙΑ, 1.10.2001
TABLE 3A. POPULATION BY SEX, AGE, DISTRICT, MUNICIPALITY/COMMUNITY AND QUARTER, 1.10.2001

ΔΗΜΟΣ/ΚΟΙΝΟΤΗΤΑ ΚΑΙ ΕΝΟΠΙΑ MUNICIPALITY/COMMUNITY AND QUARTER	ΗΛΙΚΙΑ - AGE														Iαε Incl. Not stated				
	0 - 4	5 - 9	10-14	15-19	20-24	25-29	30-34	35-39	40-44	45-49	50-54	55-59	60-64	65-69		70-74	75-79	80 +	
3104 Αλοννήσι																			
Liopectri																			
Σύνολο Total	3.837	414	344	366	307	249	261	283	277	233	178	156	137	92	91	64	57	9	
Αντρες Males	1.937	168	179	192	144	134	133	137	146	124	90	93	54	31	31	24	23	5	
Γυναίκες Females	1.900	151	191	174	163	115	128	146	131	109	88	63	83	61	54	40	34	4	
3105 Φρεναρός																			
Σύνολο Total	3.305	200	281	292	265	196	194	238	289	234	159	157	123	120	129	81	65	11	
Αντρες Males	1.669	102	129	146	150	138	120	85	114	145	132	87	60	58	59	38	24	6	
Γυναίκες Females	1.636	98	132	142	127	76	109	124	144	102	72	91	63	62	70	43	41	5	
3110 Αυγόπου (& Μονή Αγίου Κενθέα)																			
Αγιορου (& Moni Agios Kendeas)	4.002	303	421	381	349	257	251	258	259	248	217	179	140	118	86	69	96	1	
Σύνολο Total	2.021	157	225	190	184	123	134	129	130	102	102	90	64	60	41	31	35	0	
Αντρες Males	1.981	146	196	177	191	165	134	117	124	130	115	89	76	58	45	38	61	1	
3111 Άχνα (Περίλ. Δασκί)																			
Achna (Incl. Dasaki)	1.952	137	165	166	136	134	130	139	120	99	112	81	97	82	65	69	66	1	
Σύνολο Total	975	68	90	87	63	70	71	70	83	53	54	44	44	38	22	32	28	0	
Αντρες Males	977	69	75	79	73	64	59	69	62	46	58	37	53	44	43	37	38	1	
3114 Αχέρειου-Άγ. Γεώργιος & Βρυσοιάς																			
Acheriou-Ag. Georgios & Brysoul.	1.646	101	129	113	132	139	101	113	119	111	101	84	86	90	66	39	31	0	
Σύνολο Total	811	49	69	62	74	68	60	41	60	54	47	39	35	42	23	17	12	0	
Αντρες Males	835	52	60	51	58	71	41	50	59	57	54	45	51	48	43	22	19	0	
4 ΕΠΑΡΧΙΑ ΔΑΦΝΑΚΑΣ																			
LARNAKA DISTRICT	115.268	7.562	9.660	9.381	8.623	8.690	7.707	7.855	8.800	8.668	7.237	6.623	4.828	4.198	3.403	2.639	2.894	109	
Σύνολο Total	56.845	3.855	4.922	4.821	4.949	4.414	3.662	3.747	4.260	4.316	3.679	3.274	2.356	1.925	1.524	1.219	1.205	61	
Αντρες Males	58.423	3.707	4.738	4.560	4.674	4.276	4.045	4.108	4.540	4.352	3.558	3.349	2.472	2.273	1.879	1.420	1.689	48	
4000 Δήμος Δάφνακας																			
Larnaka Municipality	46.666	2.551	3.236	3.389	3.501	3.462	3.256	3.180	3.509	3.471	3.086	2.928	2.298	1.984	1.584	1.261	1.371	55	
Σύνολο Total	22.464	1.278	1.637	1.779	1.785	1.717	1.546	1.491	1.643	1.643	1.471	1.391	1.248	900	685	573	520	29	
Αντρες Males	24.202	1.273	1.599	1.610	1.716	1.745	1.710	1.689	1.868	1.828	1.615	1.537	1.168	1.084	899	688	851	26	
Γυναίκες Females																			
400001 Σκάλα																			
Skala	5.645	223	240	290	313	427	434	350	383	408	360	381	329	347	307	230	281	8	
Σύνολο Total	2.672	113	110	142	164	206	215	179	191	203	158	174	150	167	131	132	106	128	3
Αντρες Males	2.973	110	130	148	149	221	219	171	192	205	202	207	179	180	176	202	124	153	5
Γυναίκες Females																			
400002 Χρυσοπολιτεια																			
Chrysopolitissa	7.350	355	490	495	490	550	571	572	598	516	453	472	437	377	318	219	186	38	
Σύνολο Total	3.530	169	254	250	255	258	273	278	289	236	222	218	214	198	149	86	91	68	22
Αντρες Males	3.820	186	236	245	235	292	298	294	309	280	231	254	223	179	169	133	122	118	16
Γυναίκες Females																			
400003 Σοτήρας																			
Sotiras	11.436	761	1.012	966	978	846	775	804	929	928	771	637	465	412	350	304	261	3	
Σύνολο Total	5.584	381	497	524	439	358	365	423	460	468	370	326	241	202	160	131	102	90	3
Αντρες Males	5.852	380	515	442	466	407	417	439	506	468	401	311	224	210	190	173	132	171	0
Γυναίκες Females																			

(συνέχ. -cont'd)

ΠΙΝΑΚΑΣ 3Α. ΠΛΗΘΥΣΜΟΣ ΚΑΤΑ ΦΥΛΟ, ΗΛΙΚΙΑ, ΕΠΑΓΓΕΛΙΑ, ΔΗΜΟ/ΚΟΙΝΟΤΗΤΑ ΚΑΙ ΕΝΟΠΙΑ, 1.10.2001
 TABLE 3A. POPULATION BY SEX, AGE, DISTRICT, MUNICIPALITY/COMMUNITY AND QUARTER, 1.10.2001

ΔΗΜΟΣ/ΚΟΙΝΟΤΗΤΑ ΚΑΙ ΕΝΟΠΙΑ MUNICIPALITY/COMMUNITY AND QUARTER	ΗΛΙΚΙΑ - AGE														Iαε Incl. other Not stated			
	0-4	5-9	10-14	15-19	20-24	25-29	30-34	35-39	40-44	45-49	50-54	55-59	60-64	65-69		70-74	75-79	80+
Εύβοια Total	918	401	461	54	77	77	46	51	58	69	80	60	58	41	36	42	37	0
Αρχιεπίσκοπος Μακάριος ΙΙΙ Archbishop Makarios III	426	171	221	24	36	34	28	25	26	35	34	32	26	19	16	15	15	0
Αντρες Males	492	231	241	30	41	43	18	24	32	34	46	28	32	22	20	27	22	0
Γυναίκες Females	426	230	220	24	36	34	28	26	26	35	34	32	26	19	16	15	15	0
400005 Τσακίλερ Tsaklero	1.473	621	931	110	95	80	63	110	91	81	91	81	94	93	89	79	105	0
Εύβοια Total	690	311	511	57	48	44	32	53	41	37	45	34	43	34	37	35	36	0
Αντρες Males	783	311	421	53	47	36	31	24	50	44	46	47	51	59	52	44	69	0
Γυναίκες Females	1.094	491	451	48	53	66	71	65	60	45	71	69	96	99	79	52	61	1
400006 Κοκκινες Kokkines	498	221	241	28	22	25	41	32	30	21	26	27	42	32	40	29	17	0
Εύβοια Total	596	271	211	20	31	41	30	33	30	24	45	42	54	67	39	23	44	1
Αντρες Males	1.478	904	1.093	1.142	1.189	1.135	1.071	1.103	1.128	1.022	922	881	680	518	312	248	284	3
Γυναίκες Females	7.175	4.631	5.581	604	583	556	480	493	514	504	430	456	365	268	156	123	107	0
400008 Άγιοι Ανάργυροι Ι Agioi Anargyroi I	7.583	441	535	538	606	579	591	610	614	518	492	425	315	250	156	125	177	3
Εύβοια Total	1.297	441	651	79	80	73	78	81	82	67	78	90	106	113	90	59	46	0
Αντρες Males	607	171	371	37	38	41	45	30	41	27	36	33	47	49	37	34	18	0
Γυναίκες Females	690	271	281	42	42	32	33	36	41	40	42	57	59	64	53	25	28	0
400009 Άγιοι Ανάργυροι ΙΙ Agioi Anargyroi II	1.303	441	621	95	100	114	82	67	83	117	102	67	63	65	58	63	64	1
Εύβοια Total	624	241	351	52	59	64	40	27	30	36	54	32	17	27	24	22	28	0
Αντρες Males	679	201	271	43	41	50	42	29	37	64	48	35	46	38	34	41	36	1
Γυναίκες Females	559	181	221	22	26	43	30	27	28	35	51	35	38	46	44	28	28	1
Καμαρες Kamares	248	121	151	11	12	20	18	13	15	14	24	13	10	18	20	11	9	1
Εύβοια Total	311	61	71	11	14	23	12	15	20	23	27	22	28	28	24	17	19	0
Αντρες Males	833	511	681	88	100	51	35	74	82	64	43	30	27	34	19	13	18	0
Αντρες Males	410	291	341	50	56	30	16	13	41	30	24	16	13	13	6	5	4	0
Γυναίκες Females	423	221	341	38	44	21	19	23	41	34	19	14	14	21	13	8	14	0
4010 Αηλιος Αποδιννου Aheilios Apodinnou	11.448	1.132	1.354	1.113	1.006	798	887	957	883	597	491	360	248	207	140	121	136	10
Εύβοια Total	5.779	558	698	556	527	403	393	451	483	333	282	189	137	103	65	68	58	4
Αντρες Males	5.669	574	656	557	479	395	494	506	400	264	209	191	111	104	75	53	78	6
Γυναίκες Females	4.883	343	449	446	430	402	306	322	382	278	265	201	170	159	109	105	103	3
4011 Λιβάνια Livadia	2.407	1.971	2.061	233	214	192	148	147	182	149	134	101	83	76	49	47	43	2
Εύβοια Total	2.476	1.461	243	213	216	210	158	175	200	129	131	100	87	83	60	58	60	1
Αντρες Males																		
Γυναίκες Females																		

ΠΙΝΑΚΑΣ 3Α. ΠΛΗΘΥΣΜΟΣ ΚΑΤΑ ΦΥΛΟ, ΗΛΙΚΙΑ, ΕΠΑΓΓΕΛΙΑ, ΔΗΜΟΣ/ΚΟΙΝΟΤΗΤΑ ΚΑΙ ΕΝΟΠΙΑ, 1.10.2001
TABLE 3A. POPULATION BY SEX, AGE, DISTRICT, MUNICIPALITY/COMMUNITY AND QUARTER, 1.10.2001

ΔΗΜΟΣ/ΚΟΙΝΟΤΗΤΑ ΚΑΙ ΕΝΟΠΙΑ MUNICIPALITY/COMMUNITY AND QUARTER	ΗΛΙΚΙΑ - AGE															Iaε Iaε [Not stated		
	0 - 4	5 - 9	10-14	15-19	20-24	25-29	30-34	35-39	40-44	45-49	50-54	55-59	60-64	65-69	70-74		75-79	80 +
4012 Αποθαλάσσια Dromolaxia																		
Εύνοχο Total	4.994	431	439	529	410	266	286	365	448	358	263	200	191	138	139	110	110	3
Αντρες Males	2.484	160	223	276	219	123	140	150	240	185	144	96	85	64	54	46	49	1
Γυναίκες Females	2.510	148	208	253	191	143	146	215	208	173	119	104	106	74	85	64	61	2
4013 Μενεού Meneou																		
Εύνοχο Total	1.196	77	110	99	125	106	74	81	101	89	63	41	31	38	34	17	18	0
Αντρες Males	586	35	57	49	63	49	34	36	49	47	35	20	17	21	13	7	7	0
Γυναίκες Females	610	42	53	50	62	57	40	45	52	42	28	21	14	17	21	10	11	0
4100 Κελλάϊα Kellia																		
Εύνοχο Total	369	27	27	33	37	25	26	37	32	16	18	12	12	11	10	10	11	0
Αντρες Males	188	12	10	18	23	12	14	11	16	8	6	7	9	5	3	6	7	0
Γυναίκες Females	181	15	17	15	14	13	11	16	16	8	12	5	3	6	7	4	4	0
4101 Τρούλοιοι Troulloioi																		
Εύνοχο Total	1.032	88	102	101	104	76	85	89	59	44	45	32	35	34	27	18	17	0
Αντρες Males	532	55	53	53	41	36	42	46	32	27	21	12	15	14	10	10	7	0
Γυναίκες Females	500	33	47	48	51	35	49	43	27	17	21	20	20	20	17	8	10	0
4102 Βορέκλινη (Ορέκλινη) Vorekline (Orekline)																		
Εύνοχο Total	3.310	253	305	222	207	254	258	308	238	198	157	147	163	156	79	51	47	7
Αντρες Males	1.669	133	149	120	108	121	123	146	126	102	85	68	90	73	46	31	20	6
Γυναίκες Females	1.641	120	156	102	99	133	135	162	112	96	72	79	73	83	33	20	27	1
4103 Αβδέλλεσπο Avdellero																		
Εύνοχο Total	130	15	21	12	6	10	6	13	6	6	6	2	0	0	3	5	3	0
Αντρες Males	59	9	10	7	3	6	2	7	2	3	2	0	0	0	1	1	1	0
Γυναίκες Females	71	6	11	5	3	4	3	6	4	3	4	2	0	0	2	4	2	0
4104 Πύλα Pyla																		
Εύνοχο Total	1.379	97	106	103	92	106	128	117	96	76	92	82	66	44	31	24	21	6
Αντρες Males	688	43	52	58	53	44	61	60	52	43	35	46	37	21	15	13	7	4
Γυναίκες Females	691	54	54	45	39	62	67	57	44	33	57	36	29	23	16	11	14	2
4105 Ξυλοτύμβου (Περούλ.Ασκήσεια) Xyloymvou (Perul.Askeseia)																		
Εύνοχο Total	3.438	243	293	295	323	292	229	247	278	218	203	151	120	118	97	68	61	0
Αντρες Males	1.762	144	168	157	158	160	98	114	130	128	88	89	60	48	41	28	26	0
Γυναίκες Females	1.676	99	125	138	165	132	104	122	148	90	115	62	60	70	56	40	35	0
4106 Οφιδέσια Ormidesia																		
Εύνοχο Total	3.960	276	350	346	370	307	223	285	324	260	239	169	166	152	125	68	68	3
Αντρες Males	1.962	146	181	163	194	159	94	115	163	131	124	81	85	60	62	31	28	2
Γυναίκες Females	1.998	130	169	183	176	148	129	114	142	129	115	88	81	92	63	37	40	1
4107 Ξυλοφάγου Xylofagou																		
Εύνοχο Total	4.957	361	474	430	456	380	317	411	385	310	241	194	195	152	129	83	64	8
Αντρες Males	2.458	175	230	197	241	201	152	163	201	166	127	101	92	67	62	30	27	6
Γυναίκες Females	2.499	186	244	233	215	179	165	204	184	144	114	93	103	85	67	53	37	2

(συνεχ. -cont/ d)

ΠΙΝΑΚΑΣ 3Α. ΠΛΗΘΥΣΜΟΣ ΚΑΤΑ ΦΥΛΟ, ΗΛΙΚΙΑ, ΕΠΑΡΧΙΑ, ΔΗΜΟ/ΚΟΙΝΟΤΗΤΑ ΚΑΙ ΕΝΟΡΙΑ, 1.10.2001
TABLE 3A. POPULATION BY SEX, AGE, DISTRICT, MUNICIPALITY/COMMUNITY AND QUARTER, 1.10.2001

ΔΗΜΟΣ/ΚΟΙΝΟΤΗΤΑ ΚΑΙ ΕΝΟΡΙΑ MUNICIPALITY/COMMUNITY AND QUARTER	ΗΛΙΚΙΑ - AGE																Iαε Iαηλόε. Istated				
	Εύολο Total		0 - 4	5 - 9	10-14	15-19	20-24	25-29	30-34	35-39	40-44	45-49	50-54	55-59	60-64	65-69		70-74	75-79	80 +	
	Ανρρες Males	Γυναικες Females																			
4110 Kiri																					
Εύολο Total	3.140	1.515	1.625	229	261	273	248	239	203	241	231	246	182	196	133	126	117	88	65	60	2
Ανρρες Males	1.118	1.138	1.111	118	138	117	122	111	103	104	119	122	91	99	68	54	58	36	26	28	1
Γυναικες Females	1.625	1.111	1.233	111	123	156	126	128	100	137	112	124	91	97	65	72	59	52	39	32	1
4111 Περιβολια																					
Εύολο Total	1.801	901	900	130	168	152	181	118	107	95	142	149	113	93	88	74	62	55	30	36	8
Ανρρες Males	66	80	64	66	88	86	89	61	45	45	74	69	66	45	42	34	27	28	17	23	4
Γυναικες Females	900	64	88	66	88	66	92	57	62	50	68	80	47	48	46	40	35	27	13	13	4
4112 Τερσεφανου																					
Εύολο Total	976	518	458	69	85	103	98	69	70	69	70	79	56	47	39	33	30	18	20	21	0
Ανρρες Males	39	47	30	39	47	59	62	36	39	33	32	40	31	22	20	15	13	13	7	10	0
Γυναικες Females	458	30	38	31	38	44	36	33	31	36	38	39	25	25	19	18	17	5	13	11	0
4113 Σοφταδες																					
Εύολο Total	7	3	4	1	0	1	0	0	1	0	2	1	1	1	0	0	0	0	0	0	0
Ανρρες Males	0	0	0	0	0	1	0	0	0	0	1	1	1	0	0	0	0	0	0	0	0
Γυναικες Females	4	1	0	0	0	0	0	0	1	0	1	0	0	1	0	0	0	0	0	0	0
4120 Μαζωτος																					
Εύολο Total	784	377	407	39	58	30	65	68	36	43	45	49	48	55	37	40	49	39	19	22	0
Ανρρες Males	17	26	22	17	26	16	34	32	15	23	22	25	27	27	16	19	24	20	12	9	0
Γυναικες Females	407	22	32	22	36	31	31	36	21	26	23	25	21	28	21	21	25	19	7	13	0
4121 Αλαμινος																					
Εύολο Total	280	145	135	16	30	23	13	20	15	16	21	14	23	9	15	10	14	19	13	9	0
Ανρρες Males	11	17	5	11	17	16	10	9	7	4	13	5	12	5	8	3	5	7	8	5	0
Γυναικες Females	135	5	13	7	13	7	3	11	8	12	8	9	11	4	7	7	9	12	5	4	0
4122 Αναφοτιδα																					
Εύολο Total	679	339	340	55	66	80	65	34	40	39	56	49	37	38	27	20	20	17	16	20	0
Ανρρες Males	31	32	23	31	45	36	36	18	17	20	26	29	18	19	14	7	10	4	7	6	0
Γυναικες Females	340	23	35	23	29	35	29	16	23	19	30	20	19	19	13	13	10	13	9	14	0
4124 Κιβισιλι																					
Εύολο Total	231	111	120	8	9	10	28	29	20	8	4	19	16	15	14	8	12	13	4	14	0
Ανρρες Males	3	6	5	3	6	5	13	14	11	5	2	8	5	10	6	3	6	7	2	5	0
Γυναικες Females	120	5	3	5	15	15	15	15	9	3	2	11	11	5	8	5	6	6	2	9	0
4125 Αλεθρικω																					
Εύολο Total	793	405	388	51	83	81	59	73	51	49	63	60	42	40	28	28	25	15	20	25	0
Ανρρες Males	25	48	26	25	48	50	31	29	23	26	30	29	27	22	12	9	9	15	8	7	0
Γυναικες Females	388	26	35	28	31	31	28	44	28	23	33	31	15	18	16	19	10	7	13	11	0
4126 Κλαυδια																					
Εύολο Total	448	223	225	17	24	29	35	40	25	27	21	28	31	30	25	34	19	21	12	30	0
Ανρρες Males	8	14	9	8	14	15	20	24	18	9	15	10	14	14	10	12	11	9	5	15	0
Γυναικες Females	225	9	10	14	15	14	15	16	7	18	6	18	17	16	15	22	8	12	7	15	0

ΠΙΝΑΚΑΣ 3Α. ΠΛΗΘΥΣΜΟΣ ΚΑΤΑ ΦΥΛΟ, ΗΛΙΚΙΑ, ΕΠΙΡΑΦΙΑ, ΔΗΜΟΣ/ΚΟΙΝΟΤΗΤΑ ΚΑΙ ΕΝΟΠΙΑ, 1.10.2001
 TABLE 3A. POPULATION BY SEX, AGE, DISTRICT, MUNICIPALITY/COMMUNITY AND QUARTER, 1.10.2001

ΔΗΜΟΣ/ΚΟΙΝΟΤΗΤΑ ΚΑΙ ΕΝΟΠΙΑ MUNICIPALITY/COMMUNITY AND QUARTER	ΗΛΙΚΙΑ - AGE																Iαε Iαλ.αθ. [Not stated			
	0	4	5	9	10-14	15-19	20-24	25-29	30-34	35-39	40-44	45-49	50-54	55-59	60-64	65-69		70-74	75-79	80 +
4127 Αγγλιτσίδες Anglitsides	Εύνολο Total	997	60	93	99	111	83	58	60	64	77	90	51	24	27	30	25	24	21	0
Εύνολο Total	997	60	93	99	111	83	58	60	64	77	90	90	51	24	27	30	25	24	21	0
Αντρέες Males	497	31	50	57	50	44	27	29	31	36	43	43	24	14	12	18	13	7	11	0
Γυναίκες Females	500	29	43	42	61	39	31	31	33	41	47	47	27	10	15	12	12	17	10	0
4128 Μενόγεια Menogeia	Εύνολο Total	50	0	1	3	2	3	1	0	0	3	5	8	4	2	6	3	3	5	0
Εύνολο Total	50	0	1	3	2	3	1	0	0	3	5	5	8	4	2	6	3	3	5	0
Αντρέες Males	25	0	0	0	2	1	1	0	0	1	2	2	4	1	2	2	2	2	4	0
Γυναίκες Females	25	0	1	3	0	1	0	1	0	2	3	3	4	3	0	4	1	1	1	0
4201 Πετροπάνι Petrofani	Εύνολο Total	2	0	0	0	0	0	0	0	0	0	0	1	0	0	0	0	0	0	0
Εύνολο Total	2	0	0	0	0	0	0	0	0	0	0	0	1	0	0	0	0	0	0	0
Αντρέες Males	1	0	0	0	0	0	0	0	0	0	0	0	0	0	0	0	0	0	0	0
Γυναίκες Females	1	0	0	0	0	0	0	0	0	0	0	0	0	0	0	0	0	0	0	0
4202 Αθηνού Μικροπόλη Athenou Municipality	Εύνολο Total	4.261	298	394	321	336	309	285	284	333	291	225	260	231	200	142	123	96	130	3
Εύνολο Total	4.261	298	394	321	336	309	285	284	333	291	225	225	260	231	200	142	123	96	130	3
Αντρέες Males	2.133	138	198	176	164	157	146	147	166	154	110	110	129	116	100	75	56	46	61	2
Γυναίκες Females	2.128	160	196	145	172	152	139	137	167	137	115	115	131	115	100	75	67	50	69	1
4210 Κελά Χοριό Kela Chorio	Εύνολο Total	1.343	81	101	102	125	131	72	70	66	103	92	91	71	64	53	44	38	39	0
Εύνολο Total	1.343	81	101	102	125	131	72	70	66	103	92	92	91	71	64	53	44	38	39	0
Αντρέες Males	674	46	57	45	61	72	40	34	31	54	45	45	44	35	30	23	22	19	16	0
Γυναίκες Females	669	35	44	57	64	59	32	36	35	49	47	47	47	36	34	30	22	19	23	0
4211 Αγία Άννα Agia Anna	Εύνολο Total	251	19	20	26	38	15	15	9	16	17	25	11	3	2	2	5	6	6	0
Εύνολο Total	251	19	20	26	38	15	15	9	16	17	25	25	11	3	2	2	5	6	6	0
Αντρέες Males	126	8	11	16	15	19	7	5	9	5	5	16	4	2	1	1	2	2	3	0
Γυναίκες Females	125	11	9	10	23	9	8	4	7	12	12	9	7	1	1	4	3	4	3	0
4212 Μοφιλότι Mosfiloti	Εύνολο Total	1.110	84	108	88	88	86	81	80	67	70	61	86	67	48	29	17	22	28	0
Εύνολο Total	1.110	84	108	88	88	86	81	80	67	70	61	61	86	67	48	29	17	22	28	0
Αντρέες Males	570	48	48	43	57	51	38	42	35	37	30	30	34	34	19	15	9	10	11	0
Γυναίκες Females	540	36	60	45	31	35	43	38	32	33	31	31	43	33	29	14	8	12	17	0
4213 Ψευδάς Pseudas	Εύνολο Total	1.025	93	114	115	89	80	73	77	77	80	63	43	26	23	32	21	12	11	0
Εύνολο Total	1.025	93	114	115	89	80	73	77	77	77	80	63	43	26	23	32	21	12	11	0
Αντρέες Males	521	49	63	52	47	39	38	34	36	39	41	22	11	13	16	9	6	6	6	0
Γυναίκες Females	504	44	51	63	42	34	42	39	41	41	22	21	15	10	16	16	6	5	5	0
4214 Πυργά-Μονή Σταυροφ. & Αγ. Βαρβάρας Pyrga-Moni Stavrov. & Ag. Varvaras	Εύνολο Total	572	37	61	42	59	39	45	46	46	42	38	34	21	20	10	14	8	10	0
Εύνολο Total	572	37	61	42	59	39	45	46	46	46	42	38	34	21	20	10	14	8	10	0
Αντρέες Males	295	20	32	14	27	19	25	27	24	24	26	22	18	7	11	3	9	4	7	0
Γυναίκες Females	277	17	29	28	32	20	20	19	22	22	16	16	16	14	9	7	5	4	3	0
4215 Κόρνος (Περίλ. Μονή Αγίας Θεκίας) Kornos (Incl. Moni Agias Thekias)	Εύνολο Total	1.863	128	218	207	205	134	92	112	157	132	126	86	66	50	52	27	35	36	0
Εύνολο Total	1.863	128	218	207	205	134	92	112	157	132	126	126	86	66	50	52	27	35	36	0
Αντρέες Males	959	63	111	112	104	79	36	51	80	71	76	42	33	21	21	29	15	17	19	0
Γυναίκες Females	904	65	107	95	101	55	56	61	77	61	50	84	44	33	29	23	12	18	17	0

(συνεχ. -cont'd)

ΠΙΝΑΚΑΣ 3Α. ΠΛΗΘΥΣΜΟΣ ΚΑΤΑ ΦΥΛΟ, ΗΛΙΚΙΑ, ΕΠΑΡΧΙΑ, ΔΗΜΟ/ΚΟΙΝΟΤΗΤΑ ΚΑΙ ΕΚΟΡΤΙΑ, 1.10.2001
 TABLE 3A. POPULATION BY SEX, AGE, DISTRICT, MUNICIPALITY/COMMUNITY AND QUARTER, 1.10.2001

ΔΗΜΟΣ/ΚΟΙΝΟΤΗΤΑ ΚΑΙ ΕΚΟΡΤΙΑ MUNICIPALITY/COMMUNITY AND QUARTER	ΗΛΙΚΙΑ - AGE														Not stated			
	0 - 4	5 - 9	10-14	15-19	20-24	25-29	30-34	35-39	40-44	45-49	50-54	55-59	60-64	65-69		70-74	75-79	80 +
4216 Δελφίνος Delikipos																		
Σύνολο Total	81	0	0	0	0	0	0	0	0	0	0	0	0	2	1	1	1	0
Αντρες Males	51	0	0	0	0	0	0	0	0	0	0	0	0	0	1	1	1	0
Γυναίκες Females	31	0	0	0	0	0	0	0	0	0	0	0	2	0	0	0	0	0
4300 Ζύγι																		
Σύνολο Total	505	36	33	26	45	57	43	28	27	34	33	41	27	22	11	11	13	18
Αντρες Males	270	22	17	13	24	34	23	16	15	17	14	23	14	13	7	5	4	9
Γυναίκες Females	235	14	16	13	21	23	20	12	12	17	19	18	13	9	4	6	9	9
4301 Μαρτί (Incl. Βοσγαϊκό) Mari (Incl. Vasiliko)																		
Σύνολο Total	177	9	14	9	16	8	15	11	7	9	6	18	14	11	1	1	11	13
Αντρες Males	93	4	8	4	8	6	10	7	3	6	2	6	10	6	1	2	2	8
Γυναίκες Females	84	5	6	5	8	2	5	4	4	3	4	12	4	5	0	3	9	5
4302 Καλαβρός Kalavros																		
Σύνολο Total	644	30	48	32	54	36	34	36	48	53	45	37	44	41	31	32	21	22
Αντρες Males	317	18	28	12	22	21	17	17	27	28	23	11	22	17	18	14	11	8
Γυναίκες Females	327	12	20	20	32	15	17	19	21	25	22	23	22	24	13	18	10	14
4303 Τόχνη Tochni																		
Σύνολο Total	322	15	21	23	23	23	19	22	23	24	15	20	12	23	17	18	10	14
Αντρες Males	160	8	13	11	10	17	8	10	12	15	8	10	4	13	5	5	5	6
Γυναίκες Females	162	7	8	12	13	6	11	12	11	9	7	10	8	10	12	13	5	8
4304 Χοιροκοιλία Choirokoitia																		
Σύνολο Total	508	42	68	43	41	31	37	35	35	30	24	21	22	19	18	13	9	14
Αντρες Males	264	17	38	20	22	21	16	18	22	15	11	11	15	10	9	5	4	10
Γυναίκες Females	244	25	30	23	19	10	21	17	13	15	13	16	7	9	9	8	5	4
4305 Ψεματισμένος Psematismenos																		
Σύνολο Total	179	5	7	5	23	13	9	8	12	13	14	13	8	7	5	6	8	23
Αντρες Males	78	2	3	2	7	4	5	5	4	5	7	8	4	3	2	4	5	8
Γυναίκες Females	101	3	4	3	16	9	4	3	8	8	7	5	4	4	3	2	3	15
4306 Μαρώνι Maroni																		
Σύνολο Total	521	18	19	45	47	51	29	32	35	35	36	38	25	24	33	27	15	12
Αντρες Males	263	10	9	19	26	25	16	19	14	18	19	18	13	13	18	11	9	6
Γυναίκες Females	258	8	10	26	21	26	13	13	21	17	17	20	12	11	15	16	6	6
4307 Άγιος Θεόδωρος Agios Theodoros																		
Σύνολο Total	599	37	51	58	44	58	40	31	38	33	36	36	27	18	21	17	21	33
Αντρες Males	295	17	21	25	22	28	24	18	18	20	18	17	14	8	10	9	9	17
Γυναίκες Females	304	20	30	33	22	30	16	13	20	13	18	19	13	10	11	8	12	16
4308 Εκπαλιού Skarinou																		
Σύνολο Total	238	17	17	15	22	11	13	16	13	18	12	28	10	19	8	5	6	0
Αντρες Males	123	9	10	7	12	3	8	10	5	10	4	16	4	9	5	4	2	0
Γυναίκες Females	115	8	7	8	10	8	5	6	8	8	8	12	6	10	3	4	3	1

(συνεχ. -cont'd)

ΠΙΝΑΚΑΣ 3Α. ΠΛΗΘΥΣΜΟΣ ΚΑΤΑ ΦΥΛΟ, ΗΛΙΚΙΑ, ΕΠΑΓΓΕΛΙΑ, ΔΗΜΟ/ΚΟΙΝΟΤΗΤΑ ΚΑΙ ΕΝΟΡΙΑ, 1.10.2001
 TABLE 3A. POPULATION BY SEX, AGE, DISTRICT, MUNICIPALITY/COMMUNITY AND QUARTER, 1.10.2001

ΔΗΜΟΣ/ΚΟΙΝΟΤΗΤΑ ΚΑΙ ΕΝΟΡΙΑ MUNICIPALITY/COMMUNITY AND QUARTER	ΗΛΙΚΙΑ - AGE														70-74	75-79	80 +	Iαε Iαλ.αθ. [Not stated]			
	0	4	5	9	10-14	15-19	20-24	25-29	30-34	35-39	40-44	45-49	50-54	55-59					60-64	65-69	
4309 Κορίνθου Korinthou	Σύνολο Total	0	4	5	9	10-14	15-19	20-24	25-29	30-34	35-39	40-44	45-49	50-54	55-59	60-64	65-69	70-74	75-79	80 +	Iαε Iαλ.αθ. [Not stated]
	1.311	71	96	136	147	95	57	77	98	95	87	53	62	48	46	51	46	45	1		
Αντρες Males	666	37	48	71	81	55	31	46	47	52	44	28	29	23	14	24	18	18	0		
Γυναίκες Females	645	34	48	65	66	40	26	31	51	43	43	25	33	25	32	27	28	27	1		
4310 Κάτω Λευκάδα Kato Lefkara	Σύνολο Total	4	9	6	7	6	7	6	6	6	6	6	7	9	11	5	8	6	4	12	0
Αντρες Males	57	1	6	5	4	3	4	3	4	4	1	3	4	3	3	5	2	2	4	0	0
Γυναίκες Females	61	3	3	1	3	3	3	2	2	2	5	4	5	8	2	3	4	2	8	0	0
4311 Δήμος Ίδου Λευκάδων Pano Lefkara Municipality	Σύνολο Total	921	46	58	59	61	61	55	64	64	55	66	55	45	45	43	64	45	57	0	0
Αντρες Males	470	20	35	35	38	37	30	20	37	34	23	34	25	23	21	17	31	26	18	0	0
Γυναίκες Females	451	26	23	24	23	24	25	22	27	32	32	32	30	22	24	26	33	19	39	0	0
4312 Κάτω Δρυς Kato Drys	Σύνολο Total	114	5	9	18	8	4	0	11	9	6	9	9	3	3	4	9	6	2	8	0
Αντρες Males	53	3	10	3	2	0	3	4	5	1	4	5	2	1	2	2	4	1	4	0	0
Γυναίκες Females	61	3	6	8	5	2	0	8	5	1	4	1	1	2	2	2	7	2	1	4	0
4313 Βέγγλα (Προβλ. Μονή Αγίου Μηνά) Vavla (Incl. Moni Agiou Mina)	Σύνολο Total	48	1	0	0	3	2	0	1	2	3	1	4	2	2	3	7	4	8	0	0
Αντρες Males	17	1	0	0	2	1	0	0	1	1	2	1	1	1	1	0	2	2	2	3	0
Γυναίκες Females	31	0	0	0	1	0	0	1	1	2	2	2	3	1	1	3	5	5	2	5	0
4314 Λάγεια Lageia	Σύνολο Total	25	1	3	1	3	0	0	1	2	4	1	1	0	2	1	1	0	3	1	0
Αντρες Males	9	0	0	1	1	0	0	0	1	1	2	1	1	0	0	0	0	0	2	0	0
Γυναίκες Females	16	1	3	0	2	0	0	1	1	1	2	2	0	1	1	1	1	1	1	1	0
4315 Ομά (Περιλ. Δραπιά και Παρσατά) Ora (Incl. Drapia and Parsata)	Σύνολο Total	180	11	15	9	13	11	5	9	12	5	8	12	6	6	8	16	20	10	10	0
Αντρες Males	95	6	8	5	8	7	3	9	4	6	4	6	3	3	1	7	10	6	5	0	0
Γυναίκες Females	85	5	7	4	5	4	2	6	3	3	1	4	6	3	7	7	9	10	4	5	0
4316 Μελίνη Melini	Σύνολο Total	57	2	1	7	3	3	2	0	4	5	4	4	4	2	4	3	6	5	2	0
Αντρες Males	27	0	1	4	2	2	2	1	0	2	2	2	1	0	2	2	3	3	3	1	0
Γυναίκες Females	30	2	0	3	1	1	0	0	2	2	3	2	3	2	2	2	3	3	2	1	0
4317 Οδού Odou	Σύνολο Total	156	12	18	12	9	10	7	4	13	5	11	6	4	4	4	5	9	8	19	0
Αντρες Males	80	6	10	6	4	4	4	3	8	8	2	3	5	2	2	1	4	6	10	0	0
Γυναίκες Females	76	6	8	6	5	6	3	1	5	5	3	8	1	2	2	2	4	5	2	9	0
4318 Αγιοι Βεφατοινίδες Agioi Vavatsinias	Σύνολο Total	177	11	13	22	17	4	1	6	15	9	10	9	10	7	8	7	11	10	11	0
Αντρες Males	86	5	6	11	10	6	2	1	2	7	7	6	6	4	2	2	3	4	3	7	0
Γυναίκες Females	91	6	7	11	7	11	2	0	4	8	8	3	4	3	4	6	4	7	7	4	0

(συνεχ. -cont'd)

ΠΙΝΑΚΑΣ 3Α. ΠΛΗΘΥΣΜΟΣ ΚΑΤΑ ΦΥΛΟ, ΗΛΙΚΙΑ, ΕΠΑΓΓΕΛΙΑ, ΔΗΜΟ/ΚΟΙΝΟΤΗΤΑ ΚΑΙ ΕΚΠΟΡΙΑ, 1.10.2001
TABLE 3A. POPULATION BY SEX, AGE, DISTRICT, MUNICIPALITY/COMMUNITY AND QUARTER, 1.10.2001

ΔΗΜΟΣ/ΚΟΙΝΟΤΗΤΑ ΚΑΙ ΕΚΠΟΡΙΑ MUNICIPALITY/COMMUNITY AND QUARTER	ΗΛΙΚΙΑ - AGE																		IAs Iatpáo. Not Istated
	Total	0 - 4	5 - 9	10-14	15-19	20-24	25-29	30-34	35-39	40-44	45-49	50-54	55-59	60-64	65-69	70-74	75-79	80 +	
4319 Βεβαρτσινιά Vavatsinia	85	31	8	6	6	21	41	71	11	6	3	31	4	8	5	9	6	4	
Σύνολο Total	411	31	5	2	1	1	0	5	1	2	21	2	2	3	2	5	3	2	
Άντρες Males	44	0	3	4	5	1	4	2	0	4	1	1	2	5	3	4	3	2	
Γυναίκες Females																			
5 ΕΠΑΡΧΙΑ ΔΕΜΕΣΟΥ HEMESOS DISTRICT	196.553	11.978	14.406	15.460	15.011	14.143	13.439	13.750	14.823	15.106	12.784	10.286	9.244	7.547	6.036	4.559	5.126	747	
Σύνολο Total	95.736	6.041	7.278	7.838	7.692	7.077	6.372	6.383	7.087	7.397	6.363	5.942	4.879	4.530	3.531	2.726	2.000	2.204	
Άντρες Males	1100.817	5.937	7.128	7.622	7.319	7.066	7.067	7.367	7.736	7.709	6.421	6.166	5.407	4.714	3.310	2.559	2.922	351	
Γυναίκες Females																			
5000 Δήμος Λεμεσού Lemesos Municipality	94.250	5.674	6.391	7.007	6.851	6.991	6.989	6.889	7.165	7.271	6.133	5.936	5.145	4.525	3.617	2.786	2.049	2.445	
Σύνολο Total	45.474	2.865	3.199	3.503	3.520	3.441	3.277	3.213	3.369	3.459	2.988	2.848	2.442	2.264	1.727	1.252	874	1.019	
Άντρες Males	48.776	2.809	3.192	3.504	3.331	3.550	3.712	3.676	3.796	3.812	3.145	3.088	2.703	2.261	1.890	1.534	1.175	1.426	
Γυναίκες Females																			
500001 Άγιος Αντώνιος Agios Antonios	2	0	0	0	0	0	0	0	0	0	0	0	0	0	0	0	0	0	
Σύνολο Total	1	0	0	0	0	0	0	0	0	0	0	0	0	0	0	0	0	0	
Άντρες Males	1	0	0	0	0	0	0	0	0	0	0	0	0	0	0	0	0	0	
Γυναίκες Females	1	0	0	0	0	0	0	0	0	0	0	0	0	0	0	0	0	0	
500002 Τζφι Τζεντί Cami Cedit	565	32	21	22	27	31	43	34	34	28	40	34	31	36	42	36	35	37	
Σύνολο Total	265	14	12	9	15	13	20	22	18	12	17	17	17	17	14	12	15	19	
Άντρες Males	300	18	9	13	12	18	23	12	16	16	23	17	14	19	28	24	20	18	
Γυναίκες Females																			
500003 Αρκαούγειτονιά Arkaoutogeitonía	975	70	72	55	74	71	61	58	52	69	54	52	37	59	61	61	37	27	
Σύνολο Total	481	37	45	27	43	36	31	29	33	26	23	17	20	20	28	27	17	12	
Άντρες Males	494	33	27	28	31	35	30	31	23	36	28	29	20	39	33	34	20	15	
Γυναίκες Females																			
500004 Αγία Νάρα Agia Napa	521	26	18	23	17	42	55	39	40	33	30	22	26	33	23	29	21	33	
Σύνολο Total	257	16	10	9	9	16	35	26	21	14	15	13	11	16	8	9	7	14	
Άντρες Males	264	10	8	14	8	26	20	13	19	19	15	9	15	17	15	20	14	19	
Γυναίκες Females																			
500005 Καθολική Katholiki	5.469	230	244	311	303	348	397	385	418	393	338	352	305	271	296	255	222	372	
Σύνολο Total	2.881	119	128	172	153	169	190	159	203	177	163	156	146	134	134	103	98	157	
Άντρες Males	2.888	111	116	139	150	179	207	226	215	216	175	196	159	137	162	152	124	215	
Γυναίκες Females																			
500006 Άγιος Ιωάννης Agios Ioannis	4.749	214	262	317	338	362	304	271	293	327	313	325	291	288	279	245	134	164	
Σύνολο Total	2.265	101	123	156	164	196	147	129	138	161	139	156	133	132	126	115	64	73	
Άντρες Males	2.484	113	139	161	174	166	157	142	155	166	174	169	158	156	153	130	70	91	
Γυναίκες Females																			

-(συνεχ. -cont'd)

ΠΙΝΑΚΑΣ 3Α. ΠΛΗΘΥΣΜΟΣ ΚΑΤΑ ΦΥΛΟ, ΗΛΙΚΙΑ, ΕΠΑΓΓΕΛΙΑ, ΔΗΜΟΣ/ΚΟΙΝΟΤΗΤΑ ΚΑΙ ΕΝΟΠΙΑ, 1.10.2001
 TABLE 3A. POPULATION BY SEX, AGE, DISTRICT, MUNICIPALITY/COMMUNITY AND QUARTER, 1.10.2001

ΔΗΜΟΣ/ΚΟΙΝΟΤΗΤΑ ΚΑΙ ΕΝΟΠΙΑ MUNICIPALITY/COMMUNITY AND QUARTER	ΗΛΙΚΙΑ - AGE														Iαε Iαλλ.οθ. Not stated				
	0	4	5	9	10-14	15-19	20-24	25-29	30-34	35-39	40-44	45-49	50-54	55-59		60-64	65-69	70-74	75-79
500007 Τσιφλικουδία Tsilikoudia																			
Εύνοιο Total	715	37	49	42	40	40	61	41	36	40	38	38	47	49	45	51	36	21	24
Αντρες Males	359	16	25	22	27	27	35	23	18	20	21	20	21	18	20	22	18	13	11
Γυναίκες Females	356	21	24	20	13	13	26	18	18	20	17	17	26	26	25	29	18	8	13
500008 Ομόνοια																			
Ομόνοια Total	3.766	226	258	290	290	324	329	293	276	276	269	269	227	233	171	133	71	61	53
Αντρες Males	1.873	106	143	139	139	166	167	150	119	127	154	134	110	118	98	56	33	28	21
Γυναίκες Females	1.893	120	115	151	151	158	162	143	128	149	142	135	117	115	73	77	38	33	32
500009 Απόστολος Ανδρέας Apostolos Andreas																			
Εύνοιο Total	9.695	595	668	722	696	700	703	668	694	716	577	577	626	624	584	413	283	202	213
Αντρες Males	4.669	292	336	343	356	353	336	311	330	365	267	279	301	297	279	188	140	83	84
Γυναίκες Females	5.026	303	332	379	340	347	367	357	364	351	310	310	325	327	305	225	143	119	129
500010 Άγιος Γεώργιος Agios Georgios																			
Εύνοιο Total	4.674	327	366	379	321	339	357	338	378	369	277	277	271	229	240	154	92	87	140
Αντρες Males	2.273	164	195	182	168	176	146	155	141	161	141	139	127	102	115	81	44	32	60
Γυναίκες Females	2.401	163	171	187	153	163	211	183	204	208	136	136	132	102	125	73	48	55	80
500011 Απόστολοι Πέτρος και Παύλος Apostoloi Petros kai Pavlos																			
Εύνοιο Total	10.320	591	691	707	706	738	843	778	842	768	662	662	693	634	523	374	285	207	242
Αντρες Males	4.945	310	323	346	306	327	392	349	386	348	311	311	323	297	270	206	132	95	110
Γυναίκες Females	5.375	281	368	361	400	411	451	429	456	420	351	351	370	337	253	168	153	112	132
500012 Κάψαλος Kapsalos																			
Εύνοιο Total	6.301	353	377	464	490	480	423	426	421	490	434	434	433	355	357	282	219	145	129
Αντρες Males	3.058	188	184	240	259	224	198	209	215	219	202	202	210	170	174	143	95	69	48
Γυναίκες Females	3.243	165	193	224	231	256	225	217	206	271	232	232	223	185	183	139	124	76	81
500013 Άγιος Νεκτάριος Agios Nektarios																			
Εύνοιο Total	3.390	180	197	199	198	224	270	261	264	273	187	187	220	211	170	182	133	100	87
Αντρες Males	1.566	97	107	103	92	108	111	120	112	120	80	80	95	95	92	82	58	39	39
Γυναίκες Females	1.824	83	90	96	106	116	159	141	152	153	107	107	125	116	78	100	75	61	48
500014 Αγία Ζώνη Agia Zoni																			
Εύνοιο Total	3.632	176	161	205	204	248	248	261	273	264	206	206	229	211	214	184	171	137	191
Αντρες Males	1.664	92	79	94	101	128	119	119	120	124	93	93	85	91	102	92	69	52	76
Γυναίκες Females	1.968	84	82	111	103	120	129	142	153	140	113	113	144	120	112	92	102	85	115
500015 Αγία Τριάς Agia Trias																			
Εύνοιο Total	2.761	118	120	154	175	231	193	195	206	188	188	188	179	130	146	146	138	94	150
Αντρες Males	1.287	57	46	80	84	115	100	90	102	90	95	95	86	51	72	64	63	33	55
Γυναίκες Females	1.474	61	74	74	91	116	93	105	104	98	93	93	93	79	74	82	75	61	95
500016 Νεάπολη Neapoli																			
Εύνοιο Total	6.249	354	323	336	307	524	662	579	532	483	428	428	389	317	283	241	168	153	120
Αντρες Males	3.016	176	150	163	145	244	318	306	247	233	213	213	199	137	140	119	77	70	57
Γυναίκες Females	3.233	178	173	173	162	280	344	273	285	250	215	215	190	180	143	122	91	83	63

(συνεχ. -cont'd)

ΠΙΝΑΚΑΣ 3Α. ΠΛΗΘΥΣΜΟΣ ΚΑΤΑ ΦΥΛΟ, ΗΛΙΚΙΑ, ΕΠΑΡΧΙΑ, ΔΗΜΟ/ΚΟΙΝΟΤΗΤΑ ΚΑΙ ΕΝΟΡΙΑ, 1.10.2001
TABLE 3A. POPULATION BY SEX, AGE, DISTRICT, MUNICIPALITY/COMMUNITY AND QUARTER, 1.10.2001

ΔΗΜΟΣ/ΚΟΙΝΟΤΗΤΑ ΚΑΙ ΕΝΟΡΙΑ MUNICIPALITY/COMMUNITY AND QUARTER	ΗΛΙΚΙΑ - AGE															Ias Iatide Not Istated			
	0 - 4	5 - 9	10-14	15-19	20-24	25-29	30-34	35-39	40-44	45-49	50-54	55-59	60-64	65-69	70-74		75-79	80 +	
500017 Άγιος Νικόλαος Agios Nikolaos	Σύνολο Total	328	386	430	417	351	392	467	440	443	343	336	294	220	200	109	117	15	
	Άντρες Males	157	192	209	205	178	187	224	200	206	171	164	142	157	106	88	40	53	10
	Γυναίκες Females	171	194	221	212	173	205	243	240	237	172	172	137	114	112	69	64	5	5
500018 Αγία Φύλαξις Agia Fylaxis	Σύνολο Total	828	1.063	1.144	990	842	716	858	991	1.027	848	676	301	206	150	127	187	43	43
	Άντρες Males	416	532	584	527	415	307	339	467	492	433	352	242	173	104	69	58	59	26
	Γυναίκες Females	412	531	560	463	427	409	519	524	535	415	324	128	102	81	69	128	17	17
500019 Παναγία Ευαγγελιστρια Panagia Evangelistria	Σύνολο Total	813	63	60	49	56	68	73	56	61	37	50	55	32	20	4	10	4	4
	Άντρες Males	391	28	31	28	23	34	38	22	24	18	19	30	28	17	16	0	2	3
	Γυναίκες Females	422	30	30	21	33	34	35	34	37	19	31	27	15	4	4	8	1	1
500020 Άγιος Εμπίδων Agios Empidon	Σύνολο Total	612	648	747	760	599	566	586	636	620	521	489	412	336	208	135	106	106	19
	Άντρες Males	327	321	383	376	311	265	277	302	329	266	238	198	160	99	56	44	48	11
	Γυναίκες Females	285	327	364	384	288	301	309	334	291	255	251	214	176	109	79	62	58	8
500021 Ζακιά Zakaki	Σύνολο Total	319	404	400	415	418	334	324	283	383	343	286	197	119	89	59	47	43	4
	Άντρες Males	152	217	202	202	215	156	171	138	177	183	144	99	65	38	28	17	21	3
	Γυναίκες Females	167	187	198	213	203	178	153	145	206	160	142	98	54	51	31	30	22	1
5011 Δήμος Μέσα Τριτωνιάς Mesa Gaitonia Municipality	Σύνολο Total	877	1.036	1.054	1.051	1.020	1.023	1.047	1.160	1.063	886	844	701	583	473	292	214	195	46
	Άντρες Males	463	526	534	534	504	478	478	551	510	427	432	333	285	227	152	89	79	32
	Γυναίκες Females	414	510	520	517	516	545	569	609	553	459	412	368	298	246	140	125	116	14
501101 Κορβαθήκια Korvathikia	Σύνολο Total	4.117	259	304	331	311	298	296	352	334	266	245	230	198	146	111	68	60	15
	Άντρες Males	1.991	135	139	163	158	144	128	171	150	121	133	96	103	81	53	29	27	10
	Γυναίκες Females	2.126	124	165	168	153	154	168	181	184	145	112	134	95	65	58	39	33	5
501102 Χαλκούτσα Haloutsa	Σύνολο Total	5.018	306	365	354	357	378	384	454	394	302	274	268	258	222	123	93	53	28
	Άντρες Males	2.450	157	195	210	176	178	176	207	193	154	123	137	120	96	70	39	20	20
	Γυναίκες Females	2.568	149	170	178	178	200	208	247	201	148	151	131	138	126	53	54	33	8
501103 Τιμιός Πρόδρομος Timios Prodromos	Σύνολο Total	3.208	213	265	253	258	253	266	247	237	223	251	167	106	88	48	40	53	1
	Άντρες Males	1.587	116	143	132	124	112	125	127	119	103	136	78	50	43	25	17	20	1
	Γυναίκες Females	1.621	97	122	121	134	141	141	120	118	120	115	89	56	45	23	23	33	0
501104 Πανθέα Panthea	Σύνολο Total	1.222	99	117	113	94	94	101	107	98	95	74	36	21	17	10	13	29	2
	Άντρες Males	606	55	58	63	40	43	44	46	48	49	41	22	12	7	4	4	12	1
	Γυναίκες Females	616	44	59	50	51	50	52	61	50	46	34	14	10	6	9	10	17	1

(συνεχ. -cont'd)

ΠΙΝΑΚΑΣ 3Α. ΠΛΗΘΥΣΜΟΣ ΚΑΤΑ ΦΥΛΟ, ΗΛΙΚΙΑ, ΕΠΑΓΓΕΛΙΑ, ΔΗΜΟ/ΚΟΙΝΟΤΗΤΑ ΚΑΙ ΕΝΟΡΙΑ, 1.10.2001
 TABLE 3A. POPULATION BY SEX, AGE, DISTRICT, MUNICIPALITY/COMMUNITY AND QUARTER, 1.10.2001

ΔΗΜΟΣ/ΚΟΙΝΟΤΗΤΑ ΚΑΙ ΕΝΟΡΙΑ MUNICIPALITY/COMMUNITY AND QUARTER	ΗΛΙΚΙΑ - AGE															Δε Not stated					
	0	4	5	9	10-14	15-19	20-24	25-29	30-34	35-39	40-44	45-49	50-54	55-59	60-64		65-69	70-74	75-79	80 +	
15012 Δήμος Αγίου Αθανασίου Agios Athanasios Municipality	Εύνολο Total	9.173	4.428	4.745	749	802	647	551	655	657	741	771	573	583	502	397	332	275	184	177	31
Αντρες Males	4.428	273	273	361	405	335	281	311	292	356	374	298	283	241	170	152	128	79	74	15	15
Γυναίκες Females	4.745	273	273	388	397	312	270	344	365	385	397	275	300	261	227	180	147	105	103	16	16
1501201 'Αγιος Γεώργιος (Φραγκοβήνη) Agios Georgios (Frangoudi)	Εύνολο Total	742	38	38	54	59	45	56	68	64	66	66	43	49	43	29	17	20	12	10	3
Αντρες Males	347	18	18	25	28	24	22	30	19	37	25	23	24	23	15	9	12	7	5	1	1
Γυναίκες Females	395	20	20	29	31	21	34	38	45	29	41	20	25	20	14	8	8	5	5	2	2
1501202 'Αγιος Στυλιανός Agios Stylianos	Εύνολο Total	2.104	87	106	106	134	114	112	133	147	114	122	165	164	149	137	107	82	90	90	0
Αντρες Males	1.019	50	50	56	70	58	67	68	84	84	51	72	53	74	74	61	46	38	36	0	0
Γυναίκες Females	1.085	37	56	50	64	56	45	65	63	63	69	69	91	90	88	76	61	44	54	0	0
1501203 Απόστολος Λουκάς Apostolos Loukas	Εύνολο Total	1.244	54	59	59	81	76	66	96	77	87	80	55	85	84	94	87	74	49	35	5
Αντρες Males	577	27	29	29	39	36	36	57	40	48	30	25	38	35	30	33	36	16	17	2	2
Γυναίκες Females	667	27	30	30	42	37	30	39	37	39	50	30	47	49	64	54	38	33	18	3	3
1501204 'Αγιος Αθανάσιος Agios Athanasios	Εύνολο Total	5.083	367	530	528	412	317	358	369	474	484	353	284	211	125	91	74	41	42	23	23
Αντρες Males	2.485	178	251	268	214	156	156	156	149	220	247	197	147	109	64	49	34	18	16	12	12
Γυναίκες Females	2.598	189	279	260	198	161	202	202	220	254	237	156	137	102	61	42	40	23	26	11	11
15013 Δήμος Γερμασογείας Germasogeia Municipality	Εύνολο Total	8.535	560	559	649	632	665	683	706	761	745	622	544	401	320	247	171	116	98	56	56
Αντρες Males	4.192	289	295	346	311	321	344	316	313	346	357	312	278	203	162	132	84	58	41	28	28
Γυναίκες Females	4.343	271	264	303	321	344	367	367	393	415	388	310	266	198	158	115	87	58	57	28	28
1501301 Αγία Παρασκευή Agia Paraskevi	Εύνολο Total	2.115	125	162	205	188	145	114	155	185	196	180	127	118	67	47	38	36	27	0	0
Αντρες Males	1.028	57	92	117	90	57	59	59	58	83	87	101	62	63	35	26	15	16	10	0	0
Γυναίκες Females	1.087	68	70	88	98	88	88	55	97	102	109	79	65	55	32	21	23	20	17	0	0
1501302 Ποταμός Γερμασογείας Potamos Germasogeias	Εύνολο Total	6.420	435	397	444	444	520	569	551	576	549	442	417	283	200	133	133	80	71	56	56
Αντρες Males	3.164	232	203	229	221	264	257	255	255	263	270	211	216	140	127	106	69	42	31	28	28
Γυναίκες Females	3.256	203	194	215	223	256	312	312	296	313	279	231	201	143	126	94	64	38	40	28	28
15020 Πάνα Πολεμιάδα Pana Polemidia	Εύνολο Total	3.741	159	243	271	283	350	213	184	226	250	279	279	245	210	187	145	91	125	1	1
Αντρες Males	1.866	72	132	146	142	209	121	81	81	106	118	130	132	131	97	89	63	41	55	1	1
Γυναίκες Females	1.875	87	111	125	141	141	92	103	103	120	132	149	147	114	113	98	82	50	70	0	0
15021 Ύψωνα Ypsonas	Εύνολο Total	6.435	524	620	649	579	472	483	500	487	495	447	328	263	189	132	96	86	82	3	3
Αντρες Males	3.175	274	315	305	282	220	215	249	245	245	253	234	170	129	108	57	36	45	38	0	0
Γυναίκες Females	3.260	250	305	344	297	252	268	251	251	242	242	213	158	134	81	75	60	41	44	3	3

(συνεχ. -cont'd)

ΠΙΝΑΚΑΣ 3Α. ΠΛΗΘΥΣΜΟΣ ΚΑΤΑ ΉΛΟ, ΗΛΙΚΙΑ, ΕΠΑΓΓΕΛΙΑ, ΔΗΜΟ/ΚΟΙΝΟΤΗΤΑ ΚΑΙ ΕΝΟΡΙΑ, 1.10.2001
 TABLE 3A. POPULATION BY SEX, AGE, DISTRICT, MUNICIPALITY/COMMUNITY AND QUARTER, 1.10.2001

ΔΗΜΟΣ/ΚΟΙΝΟΤΗΤΑ ΚΑΙ ΕΝΟΡΙΑ MUNICIPALITY/COMMUNITY AND QUARTER	ΗΛΙΚΙΑ - AGE															Σύνολο Total	Δηλ.θέ. Not stated																				
	0 - 4		5 - 9		10-14		15-19		20-24		25-29		30-34		35-39			40-44		45-49		50-54		55-59		60-64		65-69		70-74		75-79		80 +			
	Ανρ. Males	Γυν. Females	Ανρ. Males	Γυν. Females	Ανρ. Males	Γυν. Females	Ανρ. Males	Γυν. Females	Ανρ. Males	Γυν. Females	Ανρ. Males	Γυν. Females	Ανρ. Males	Γυν. Females	Ανρ. Males			Γυν. Females	Ανρ. Males	Γυν. Females	Ανρ. Males	Γυν. Females	Ανρ. Males	Γυν. Females	Ανρ. Males	Γυν. Females	Ανρ. Males	Γυν. Females	Ανρ. Males	Γυν. Females	Ανρ. Males	Γυν. Females					
5022 Kato Polemiada Municipality	18.452	1.225	1.582	1.738	1.709	1.319	1.214	1.303	1.444	1.436	1.257	1.131	796	614	465	428	302	331	158																		
Εύβοια Total	9.207	610	851	926	893	665	590	608	710	728	642	563	397	291	213	193	115	138	74																		
Ανρ. Males	9.245	615	731	812	816	654	624	695	734	708	615	568	399	323	252	235	187	193	84																		
502201 Αγίαγέλιος Μιχαήλ Archangelos Michail	1.910	176	187	196	196	158	149	134	178	154	154	94	44	29	24	10	12	10	5																		
Εύβοια Total	964	79	94	117	94	85	62	72	92	78	79	48	25	14	10	5	3	5	2																		
Ανρ. Males	946	97	93	79	102	73	87	62	86	76	75	46	19	15	14	5	9	5	3																		
502202 Ανεούσιος Antheoupolis	1.515	134	134	148	128	98	127	109	142	101	83	93	85	48	27	22	8	20																			
Εύβοια Total	770	65	73	80	65	52	64	55	69	56	42	49	40	22	14	12	0	4	8																		
Ανρ. Males	745	69	61	68	63	46	63	54	73	45	41	44	45	26	13	10	8	4	12																		
502203 Απόστολος Ερμούβας Apostolos Varnavas	5.614	371	500	501	488	390	377	431	407	449	338	344	260	207	167	149	105	103	27																		
Εύβοια Total	2.810	183	289	264	259	191	187	204	199	236	172	167	128	93	71	70	42	39	16																		
Ανρ. Males	2.804	188	211	237	229	199	190	227	208	213	166	177	132	114	96	79	63	64	11																		
502204 Μακάριος Γ. Makarios C.	4.105	246	324	372	404	302	242	265	291	308	303	274	174	139	102	99	66	105	89																		
Εύβοια Total	2.011	128	166	191	218	149	115	113	143	153	153	129	86	68	43	43	27	39	41																		
Ανρ. Males	2.094	118	158	181	186	153	127	152	148	155	144	145	88	71	59	56	39	66	48																		
502205 Άγιος Νικόλαος Agios Nikolaos	2.273	131	196	221	199	143	145	170	181	167	155	127	107	73	65	77	56	53	7																		
Εύβοια Total	1.138	68	102	118	94	78	75	82	87	86	74	69	54	39	30	31	21	27	3																		
Ανρ. Males	1.135	63	94	103	105	65	70	88	94	81	81	58	53	34	35	46	35	26	4																		
502206 Παύλα Ευαγγελιστρία Panagia Evangelistria	3.035	167	241	300	294	228	174	194	245	257	224	199	126	118	80	71	55	52	10																		
Εύβοια Total	1.514	87	127	156	163	110	87	82	120	119	116	101	64	55	45	45	32	22	4																		
Ανρ. Males	1.521	80	114	144	131	118	87	112	125	138	108	98	62	63	35	39	33	28	6																		
5100 Παλοδεία Palodeia	730	52	70	63	52	28	45	46	53	65	39	31	28	15	22	13	19	82	7																		
Εύβοια Total	334	22	36	32	21	14	18	22	26	28	22	18	14	8	9	5	6	30	3																		
Ανρ. Males	396	30	34	31	31	14	27	24	27	37	17	13	14	7	13	8	13	52	4																		
5101 Παραμύθη-εΜονή Παναγίας Ευαγγ. Paramythi-εΜoni Panagias Evang.	325	21	33	23	28	20	19	21	21	27	16	19	14	14	18	7	11	13	0																		
Εύβοια Total	159	12	17	11	15	16	8	9	9	15	7	10	4	8	10	2	3	3	0																		
Ανρ. Males	166	9	16	12	13	4	11	12	12	12	9	9	10	6	8	5	8	10	0																		
5102 Επιτάλα Spitali	188	14	7	10	12	19	15	10	8	6	20	8	14	12	9	11	9	4	0																		
Εύβοια Total	92	7	3	5	8	8	8	3	5	3	11	5	5	7	3	5	3	3	0																		
Ανρ. Males	96	7	4	5	4	11	7	7	7	3	9	3	9	5	7	6	6	1	0																		
Γυναίκες Females																																					

ΠΙΝΑΚΑΣ 3Α. ΠΛΗΘΥΣΜΟΣ ΚΑΤΑ ΦΥΛΟ, ΗΛΙΚΙΑ, ΕΠΑΓΓΕΛΙΑ, ΔΗΜΟ/ΚΟΙΝΟΤΗΤΑ ΚΑΙ ΕΝΟΠΙΑ, 1.10.2001
TABLE 3A. POPULATION BY SEX, AGE, DISTRICT, MUNICIPALITY/COMMUNITY AND QUARTER, 1.10.2001

ΔΗΜΟΣ/ΚΟΙΝΟΤΗΤΑ ΚΑΙ ΕΝΟΠΙΑ MUNICIPALITY/COMMUNITY AND QUARTER	ΗΛΙΚΙΑ - AGE																I.e. [Not stated		
	0 - 4	5 - 9	10-14	15-19	20-24	25-29	30-34	35-39	40-44	45-49	50-54	55-59	60-64	65-69	70-74	75-79		80 +	
	Εύνολο Total	Αντρες Males	Γυναίκες Females	Εύνολο Total	Αντρες Males	Γυναίκες Females	Εύνολο Total	Αντρες Males	Γυναίκες Females	Εύνολο Total	Αντρες Males	Γυναίκες Females	Εύνολο Total	Αντρες Males	Γυναίκες Females	Εύνολο Total		Αντρες Males	Γυναίκες Females
5103 Φασούλα Fasoula																			
Εύνολο Total	327	15	28	18	23	13	16	22	29	21	16	21	21	17	12	9	18	0	
Αντρες Males	150	6	12	6	8	13	7	13	13	10	8	9	10	10	6	2	10	0	
Γυναίκες Females	177	9	16	12	20	10	9	9	16	11	8	12	11	7	6	7	8	0	
5104 Μεθικολώνι Methikoloni																			
Εύνολο Total	110	14	9	5	7	9	9	8	8	9	2	7	4	6	1	2	0	0	
Αντρες Males	54	7	5	4	2	4	3	4	5	4	0	6	0	2	1	0	1	0	
Γυναίκες Females	56	7	4	1	5	6	5	2	3	5	2	1	4	4	0	1	1	0	
5105 Γεράσα Gerasa																			
Εύνολο Total	80	3	2	0	3	2	3	2	2	4	11	1	8	11	13	7	6	0	
Αντρες Males	39	2	1	0	1	1	1	1	1	1	6	1	4	7	4	2	3	0	
Γυναίκες Females	41	1	1	0	2	1	0	1	1	3	5	0	4	4	9	5	3	0	
5106 Αψιού Apsiou																			
Εύνολο Total	191	10	17	15	19	11	13	14	12	11	9	8	12	10	7	9	7	0	
Αντρες Males	97	8	8	5	12	6	7	6	8	5	7	2	4	3	5	5	4	0	
Γυναίκες Females	94	2	9	10	7	5	6	8	4	6	2	6	8	7	2	4	3	0	
5107 Αρσού Arsoú																			
Εύνολο Total	323	24	26	22	16	15	20	18	22	20	23	21	20	13	15	18	9	0	
Αντρες Males	161	12	13	12	6	8	9	10	10	13	12	12	8	5	6	10	4	0	
Γυναίκες Females	162	12	13	10	10	7	11	7	12	7	11	9	12	8	9	8	5	0	
5108 Κορφή Korfi																			
Εύνολο Total	165	13	8	13	15	12	10	9	9	8	12	13	8	5	9	6	7	0	
Αντρες Males	81	5	3	7	7	6	6	5	6	4	4	6	3	2	4	4	4	0	
Γυναίκες Females	84	8	5	6	8	6	4	5	3	4	6	7	5	3	5	2	3	0	
5109 Λιμνάτης Limnatis																			
Εύνολο Total	260	14	13	15	11	16	14	12	14	22	13	12	17	28	19	16	16	0	
Αντρες Males	119	5	7	7	4	9	10	7	7	12	4	6	5	5	14	7	5	0	
Γυναίκες Females	141	9	6	8	7	7	4	5	7	10	9	6	12	14	12	9	11	0	
5110 Καπάριο Kapliaro																			
Εύνολο Total	30	1	1	0	2	1	1	2	2	0	3	2	2	3	2	5	3	0	
Αντρες Males	14	1	1	0	0	0	0	1	1	0	1	1	1	1	1	2	3	0	
Γυναίκες Females	16	0	0	0	1	1	0	2	1	0	3	1	1	2	1	3	0	0	
5120 Μουτταγιάκκα Mouttagiaka																			
Εύνολο Total	2.695	168	274	304	317	212	119	164	269	317	206	122	45	35	37	20	27	3	
Αντρες Males	1.347	88	142	151	168	122	52	59	116	159	107	77	27	24	15	9	9	1	
Γυναίκες Females	1.348	80	132	153	149	90	67	105	153	158	99	45	29	21	22	11	18	2	
5121 Αρμενοχώρι Armenochori																			
Εύνολο Total	167	12	13	17	25	9	10	11	15	17	8	4	4	4	2	5	2	0	
Αντρες Males	83	8	7	9	13	3	4	5	5	10	6	2	1	1	0	3	1	0	
Γυναίκες Females	84	4	6	8	12	6	6	6	10	7	2	2	3	3	2	2	1	0	

(συνέχ. -cont'd)

ΠΙΝΑΚΑΣ 3Α. ΠΛΗΘΥΣΜΟΣ ΚΑΤΑ ΦΥΛΟ, ΗΛΙΚΙΑ, ΕΠΑΓΓΕΛΙΑ, ΔΗΜΟ/ΚΟΙΝΟΤΗΤΑ ΚΑΙ ΕΝΟΠΙΑ, 1.10.2001
 TABLE 3A. POPULATION BY SEX, AGE, DISTRICT, MUNICIPALITY/COMMUNITY AND QUARTER, 1.10.2001

ΔΗΜΟΣ/ΚΟΙΝΟΤΗΤΑ ΚΑΙ ΕΝΟΠΙΑ MUNICIPALITY/COMMUNITY AND QUARTER	ΗΛΙΚΙΑ - AGE														Δε Not stated			
	0 - 4	5 - 9	10-14	15-19	20-24	25-29	30-34	35-39	40-44	45-49	50-54	55-59	60-64	65-69		70-74	75-79	80 +
5122	Ροινικάρια																	
	Ροινικάρια																	
	Εύνοιο Total																	
	243	13	12	15	8	13	15	13	21	10	21	29	24	15	10	5	10	0
	Ανρρες Males																	
	115	7	5	4	3	7	7	2	9	5	13	13	14	9	4	3	7	0
	Γυναίκες Females																	
	128	2	10	7	11	6	8	11	12	5	8	16	10	6	6	2	3	0
5123	Ακρόντια																	
	Ακρόντια																	
	Εύνοιο Total																	
	345	24	29	19	18	16	24	21	25	29	27	21	26	16	12	6	7	0
	Ανρρες Males																	
	171	10	16	11	10	9	10	15	9	15	12	9	16	8	8	3	4	0
	Γυναίκες Females																	
	174	14	13	14	9	10	14	6	16	14	15	12	10	8	4	3	3	0
5124	Άγιος Τύχων																	
	Άγιος Τύχων																	
	Εύνοιο Total																	
	2.115	134	137	127	111	142	192	189	192	162	135	130	102	74	61	44	22	2
	Ανρρες Males																	
	1.017	62	70	65	53	61	73	80	90	93	70	74	63	34	34	25	8	1
	Γυναίκες Females																	
	1.098	72	67	62	58	81	86	112	99	92	61	67	41	40	27	19	14	1
5125	Παρεκκλησιά																	
	Παρεκκλησιά																	
	Εύνοιο Total																	
	1.324	102	135	103	101	74	83	108	115	110	84	82	68	36	33	17	11	0
	Ανρρες Males																	
	635	43	62	55	45	34	34	52	54	63	46	43	28	33	18	6	4	0
	Γυναίκες Females																	
	689	59	73	48	56	40	49	56	61	47	38	39	34	18	18	11	7	0
5126	Πεντάκωπο																	
	Πεντάκωπο																	
	Εύνοιο Total																	
	388	21	29	33	31	20	22	22	33	28	19	22	30	19	18	13	9	6
	Ανρρες Males																	
	195	12	15	17	17	10	10	5	17	20	9	11	12	12	11	5	6	4
	Γυναίκες Females																	
	193	9	14	16	14	10	12	17	16	8	10	11	18	7	7	8	5	4
5127	Μοναγρούλλι																	
	Μοναγρούλλι																	
	Εύνοιο Total																	
	471	28	37	32	28	32	27	32	29	29	34	26	30	18	14	21	21	3
	Ανρρες Males																	
	235	18	16	19	13	18	15	15	15	19	14	9	12	15	7	6	12	3
	Γυναίκες Females																	
	236	10	21	13	15	14	12	17	10	15	25	14	15	11	7	15	9	0
5128	Μονή																	
	Μονή																	
	Εύνοιο Total																	
	391	24	25	35	24	21	18	31	21	29	27	24	35	19	10	12	7	9
	Ανρρες Males																	
	204	14	9	19	19	10	6	16	11	14	15	10	19	9	5	7	5	5
	Γυναίκες Females																	
	187	10	16	16	5	11	12	15	10	15	12	14	16	10	5	5	2	4
5129	Πύργος																	
	Πύργος																	
	Εύνοιο Total																	
	1.348	87	129	114	97	112	82	99	127	116	81	56	64	38	36	20	13	1
	Ανρρες Males																	
	674	45	71	61	50	60	35	42	69	56	41	25	32	22	14	11	4	1
	Γυναίκες Females																	
	674	42	58	53	47	52	47	57	58	60	40	31	32	16	22	9	9	0
5130	Ασγάτα (Hsp. Μεταλλεία Πλατείς)																	
	Ασγάτα (inc. Metallisia Plateias)																	
	Εύνοιο Total																	
	389	26	29	38	23	21	27	34	27	13	23	22	19	23	10	14	18	0
	Ανρρες Males																	
	195	15	14	21	14	7	12	12	17	18	5	9	11	9	13	6	4	8
	Γυναίκες Females																	
	194	11	15	17	9	14	10	15	9	8	14	11	10	10	4	10	10	0
5131	Βόαα (Κελλάκιου)																	
	Βόαα (Κελλάκιου)																	
	Εύνοιο Total																	
	54	0	2	7	4	0	2	4	3	2	6	3	1	2	4	4	10	0
	Ανρρες Males																	
	27	0	1	3	3	0	2	2	1	1	1	2	1	1	2	2	5	0
	Γυναίκες Females																	
	27	0	1	4	1	0	0	2	2	1	5	1	0	1	2	2	5	0

(συνεχ. - cont'd)

ΠΙΝΑΚΑΣ 3Α. ΠΛΗΘΟΣΜΟΣ ΚΑΤΑ ΦΥΛΟ, ΗΛΙΚΙΑ, ΕΠΑΡΧΙΑ, ΔΗΜΟ/ΚΟΙΝΟΤΗΤΑ ΚΑΙ ΕΝΟΠΙΑ, 1.10.2001
TABLE 3A. POPULATION BY SEX, AGE, DISTRICT, MUNICIPALITY/COMMUNITY AND QUARTER, 1.10.2001

ΔΗΜΟΣ/ΚΟΙΝΟΤΗΤΑ ΚΑΙ ΕΝΟΠΙΑ MUNICIPALITY/COMMUNITY AND QUARTER	ΗΛΙΚΙΑ - AGE																Δε Not stated				
	0	4	5	9	10-14	15-19	20-24	25-29	30-34	35-39	40-44	45-49	50-54	55-59	60-64	65-69		70-74	75-79	80 +	
5132 Σανίδα Sanida	Σύνολο Total	0	4	5	9	10-14	15-19	20-24	25-29	30-34	35-39	40-44	45-49	50-54	55-59	60-64	65-69	70-74	75-79	80 +	Δε Not stated
Σύνολο Total	44	2	5	4	0	0	0	0	0	3	3	2	0	4	4	5	4	2	3	4	0
Αντρες Males	21	1	3	1	0	0	0	0	0	2	1	1	0	1	2	3	2	0	2	2	0
Γυναίκες Females	23	1	2	3	0	0	0	0	0	1	2	1	0	3	1	2	2	2	1	2	0
5133 Προσιτό (Κελλακίου) Prastio (Kellakiou)	Σύνολο Total	81	4	6	6	4	4	4	4	7	2	3	6	4	3	6	9	7	2	4	0
Αντρες Males	38	3	4	2	2	1	1	4	1	4	1	1	3	2	1	4	1	6	1	1	0
Γυναίκες Females	43	1	2	4	2	3	3	3	3	3	1	2	3	2	2	8	1	1	1	3	0
5134 Κλωνάρι Klonari	Σύνολο Total	17	4	0	0	1	1	0	0	1	2	0	1	1	1	2	0	0	1	2	0
Αντρες Males	5	1	0	0	0	0	0	0	0	0	1	0	0	0	0	1	0	0	0	0	0
Γυναίκες Females	12	3	0	1	1	0	0	0	0	1	1	0	1	1	1	1	0	0	1	2	0
5136 Κελλακί - & Μονή Ζωοδόχου Πηγής Kellaki - & Moni Zoodochou Pighis	Σύνολο Total	270	9	20	24	18	19	6	13	22	20	16	19	19	19	17	14	16	10	8	0
Αντρες Males	129	8	9	14	9	11	3	6	9	10	10	9	6	8	8	7	4	5	3	0	0
Γυναίκες Females	141	1	11	10	9	8	3	7	13	10	10	7	13	11	11	9	7	12	5	5	0
5137 Ακάρη Akari	Σύνολο Total	26	0	0	0	0	0	0	0	2	0	0	0	2	5	5	2	6	2	2	0
Αντρες Males	15	0	0	0	0	0	0	0	0	2	0	0	0	1	1	3	2	3	1	2	0
Γυναίκες Females	11	0	0	0	0	0	0	0	0	0	0	0	0	1	4	2	0	3	1	0	0
5138 Επταγόμεια Eptagomeia	Σύνολο Total	329	17	33	28	27	19	14	24	21	24	13	14	14	15	13	11	20	20	16	0
Αντρες Males	171	8	15	14	15	13	8	13	10	16	16	7	7	7	7	7	4	6	13	8	0
Γυναίκες Females	158	9	18	14	12	6	6	11	11	8	8	6	7	7	8	6	7	14	7	8	0
5140 Διερώνα Dierona	Σύνολο Total	258	8	20	31	22	8	4	21	27	10	13	20	20	17	18	13	7	10	9	0
Αντρες Males	131	5	12	16	8	5	3	10	15	5	5	7	11	11	6	8	8	3	4	5	0
Γυναίκες Females	127	3	8	15	14	3	1	11	12	5	6	6	9	9	11	10	5	4	6	4	0
5141 Αρακαπές Arakapas	Σύνολο Total	292	9	26	36	25	5	8	23	17	19	15	21	21	17	21	13	18	9	10	0
Αντρες Males	143	2	12	21	16	3	5	7	10	12	12	7	11	11	5	10	6	9	3	4	0
Γυναίκες Females	149	7	14	15	9	2	3	16	7	7	7	8	10	10	12	11	7	9	6	6	0
5142 Άγιος Παύλος Agios Pavlos	Σύνολο Total	152	9	2	7	11	18	14	14	2	3	5	15	10	8	10	7	10	10	11	0
Αντρες Males	82	5	2	6	6	11	9	1	9	1	3	2	7	3	3	5	4	6	3	6	0
Γυναίκες Females	70	4	0	1	1	7	5	1	5	1	0	3	8	7	5	3	3	4	7	5	0
5143 Άγιος Κωνσταντίνος Agios Konstantinos	Σύνολο Total	164	6	10	12	9	17	5	11	10	5	14	12	10	10	13	6	6	5	13	0
Αντρες Males	88	3	7	8	7	8	3	7	6	4	1	7	7	4	4	1	1	5	1	6	0
Γυναίκες Females	76	3	3	4	2	9	2	4	5	1	4	7	5	6	6	9	5	1	4	7	0

(συνεχ. -cont'd)

ΠΙΝΑΚΑΣ 3Α. ΠΛΗΘΥΣΜΟΣ ΚΑΤΑ ΦΥΛΟ, ΗΛΙΚΙΑ, ΕΠΑΓΓΕΛΙΑ, ΔΗΜΟ/ΚΟΙΝΟΤΗΤΑ ΚΑΙ ΕΝΟΡΙΑ, 1.10.2001
TABLE 3A. POPULATION BY SEX, AGE, DISTRICT, MUNICIPALITY/COMMUNITY AND QUARTER, 1.10.2001

ΔΗΜΟΣ/ΚΟΙΝΟΤΗΤΑ ΚΑΙ ΕΝΟΡΙΑ MUNICIPALITY/COMMUNITY AND QUARTER	ΗΛΙΚΙΑ - AGE														Δε- Not stated			
	0 - 4	5 - 9	10-14	15-19	20-24	25-29	30-34	35-39	40-44	45-49	50-54	55-59	60-64	65-69		70-74	75-79	80 +
	Εύολο Total																	
5144 Ευκόνετρα Sykopetra	135	15	13	12	12	6	9	7	6	6	8	4	6	7	5	5	0	
Αντρες Males	68	8	9	8	7	3	4	3	3	3	3	5	1	0	3	1	2	
Γυναίκες Females	67	7	4	4	5	3	5	4	3	3	3	3	6	4	4	3	0	
5145 Λουβαράς Louvaras	380	19	38	28	26	25	29	33	22	21	21	28	17	20	9	9	14	
Αντρες Males	201	9	20	16	15	12	14	17	14	8	13	12	9	12	5	5	6	
Γυναίκες Females	179	10	18	12	11	13	7	16	8	13	8	16	8	8	4	4	8	
5146 Καλό Χορίο (Περίλ. Αθράκος) Kalo Chorio (Incl. Athrakos)	472	18	33	43	33	27	15	32	28	26	34	37	31	29	21	23	18	
Αντρες Males	240	7	18	23	19	15	8	10	13	13	18	20	12	12	16	7	12	
Γυναίκες Females	232	11	15	20	14	12	7	14	15	13	16	17	19	13	14	11	7	
5147 Ζωοινή Zooini	160	7	8	9	8	8	7	8	12	12	10	13	9	15	7	7	10	
Αντρες Males	74	2	5	4	4	3	4	5	5	5	6	5	5	7	3	3	5	
Γυναίκες Females	86	5	3	5	4	5	3	3	7	7	4	8	4	8	4	4	5	
5200 Ακροτήρι - & Μονή Αγίου Νικολάου Akrotiri - & Moni Agiou Nikolaou	684	43	56	60	53	34	30	68	48	41	32	32	41	45	33	11	17	
Αντρες Males	345	21	32	29	30	20	15	18	26	18	14	17	21	16	20	4	6	
Γυναίκες Females	339	22	24	31	23	14	15	22	22	23	18	15	20	29	13	7	11	
5201 Ασμάτος (Περίλ. Φασούρι) Asmatos (Incl. Fasouri)	335	10	30	24	31	37	16	27	29	17	23	10	18	16	12	7	4	
Αντρες Males	170	1	15	13	20	20	9	11	12	17	10	4	7	9	5	2	2	
Γυναίκες Females	165	9	15	11	11	17	7	11	12	7	11	6	11	7	7	5	2	
5202 Τσερκέζοι Tserkezoι	58	6	4	4	3	2	5	10	2	1	1	2	4	4	2	1	1	
Αντρες Males	35	3	3	3	2	1	4	5	1	1	0	1	3	1	1	0	0	
Γυναίκες Females	23	3	1	1	1	1	1	5	1	0	1	1	1	3	1	0	1	
5203 Τσαχόνι Tsachoni	3.294	192	256	297	407	358	195	197	317	274	221	90	88	57	64	44	66	
Αντρες Males	1.655	104	138	156	194	198	102	81	139	164	114	46	41	21	31	19	24	
Γυναίκες Females	1.639	88	118	141	213	160	93	85	116	110	107	44	47	36	33	25	42	
5210 Κολόσσι Kolossi	3.745	285	361	352	338	274	201	248	303	220	207	156	135	136	95	76	80	
Αντρες Males	1.820	124	172	174	183	137	79	122	142	150	102	84	61	58	49	25	33	
Γυναίκες Females	1.925	161	189	178	155	137	122	126	153	95	105	72	74	78	46	51	47	
5211 Ερμίη Ermiη	1.432	109	111	117	119	84	84	97	123	88	75	80	74	63	31	36	24	
Αντρες Males	706	47	50	61	65	42	35	46	64	41	41	37	37	28	21	10	11	
Γυναίκες Females	726	62	61	56	54	42	49	51	59	44	34	43	37	35	23	15	14	

ΠΙΝΑΚΑΣ 3Α. ΠΛΗΘΥΣΜΟΣ ΚΑΤΑ ΦΥΛΟ, ΗΛΙΚΙΑ, ΕΠΑΓΓΕΛΙΑ, ΔΗΜΟΣ/ΚΟΙΝΟΤΗΤΑ ΚΑΙ ΕΝΟΡΙΑ, 1.10.2001
TABLE 3A. POPULATION BY SEX, AGE, DISTRICT, MUNICIPALITY/COMMUNITY AND QUARTER, 1.10.2001

ΔΗΜΟΣ/ΚΟΙΝΟΤΗΤΑ ΚΑΙ ΕΝΟΡΙΑ MUNICIPALITY/COMMUNITY AND QUARTER	ΗΛΙΚΙΑ - AGE														Δε δηλ.οδ. Not stated					
	0 - 4	5 - 9	10-14	15-19	20-24	25-29	30-34	35-39	40-44	45-49	50-54	55-59	60-64	65-69		70-74	75-79	80 +		
5212 Επισκοπή Episkopi																				
Εύνολο Total	3.076	174	255	264	243	248	171	191	228	232	205	160	151	144	111	94	106	99	0	
Αντρες Males	1.512	88	120	139	117	126	82	91	117	125	95	86	70	70	50	35	55	46	0	
Γυναίκες Females	1.564	86	135	125	126	122	89	100	111	107	110	74	81	74	61	59	51	53	0	
Κεντού Kantou																				
Εύνολο Total	397	21	24	26	34	35	27	26	20	30	27	18	23	18	27	17	15	8	1	
Αντρες Males	187	10	11	9	18	14	18	13	11	14	13	10	10	9	7	6	7	6	1	
Γυναίκες Females	210	11	13	17	16	21	9	13	9	16	14	8	13	9	20	11	8	2	0	
5214 Σοτήρα- & Συμβουλος & Στερακόβου Sotira- & Symvoulos & Sterakovou																				
Εύνολο Total	83	9	4	2	1	4	8	7	1	2	7	4	7	12	5	4	4	2	0	
Αντρες Males	40	0	3	1	0	2	5	4	1	2	3	2	3	6	2	2	2	2	0	
Γυναίκες Females	43	9	1	1	1	2	3	3	0	0	4	2	4	6	3	2	2	0	0	
5220 Προετίο (Αυδήβου) Prastio (Avdimou)																				
Εύνολο Total	223	5	12	21	19	14	6	6	16	15	10	14	16	22	12	16	13	6	0	
Αντρες Males	107	3	4	12	4	7	5	2	6	11	4	7	7	11	6	8	6	4	0	
Γυναίκες Females	116	2	8	9	15	7	1	4	10	4	6	7	9	11	6	8	7	2	0	
5221 Παραμάλι Paramali																				
Εύνολο Total	148	11	10	12	16	12	9	8	9	10	5	11	11	7	6	4	3	4	0	
Αντρες Males	73	4	5	5	8	10	6	4	2	7	3	4	5	2	4	1	1	2	0	
Γυναίκες Females	75	7	5	7	8	2	3	4	7	3	2	7	6	5	2	3	2	2	0	
5222 Αυδήβου Avdimou																				
Εύνολο Total	614	39	58	45	57	46	43	37	38	50	31	26	32	21	33	24	15	19	0	
Αντρες Males	314	19	23	24	37	23	23	19	20	28	12	17	13	12	19	9	6	10	0	
Γυναίκες Females	300	20	35	21	20	23	20	18	18	22	19	9	19	9	14	15	9	9	0	
5223 Πλατανιστέια Platanisteia																				
Εύνολο Total	43	1	2	4	3	3	2	1	2	7	2	3	1	4	1	3	2	2	0	
Αντρες Males	23	1	1	2	1	3	0	1	1	3	1	3	1	1	0	3	2	0	0	
Γυναίκες Females	20	0	1	2	2	0	2	0	2	4	1	0	0	3	1	0	0	2	0	
5224 Άγιος Θωμάς Agios Thomas																				
Εύνολο Total	29	1	1	1	2	0	0	0	1	0	3	0	0	0	6	4	4	6	0	
Αντρες Males	12	0	1	0	2	0	0	0	0	0	1	0	0	0	2	1	1	4	0	
Γυναίκες Females	17	1	0	1	0	0	0	0	1	0	2	0	0	0	4	3	3	2	0	
5225 Αλέκτορα Alektora																				
Εύνολο Total	78	2	0	2	5	8	4	4	2	4	10	7	7	7	5	6	3	2	0	
Αντρες Males	37	0	0	0	2	4	2	3	1	1	5	3	4	4	1	4	2	1	0	
Γυναίκες Females	41	2	0	2	3	4	2	1	1	3	5	4	3	3	4	2	1	1	0	
5226 Ανώγυρα Anogyra																				
Εύνολο Total	244	8	10	8	12	10	8	7	6	10	3	21	27	30	25	21	19	19	0	
Αντρες Males	114	6	7	4	6	5	5	2	2	5	2	11	10	16	13	6	11	7	0	
Γυναίκες Females	130	2	3	4	6	5	3	5	4	3	1	16	17	14	12	15	8	12	0	

(συνεχ. -cont'd)

ΠΙΝΑΚΑΣ 3Α. ΠΛΗΘΗΣΜΟΣ ΚΑΤΑ ΦΥΛΟ, ΗΛΙΚΙΑ, ΕΠΙΡΑΦΙΑ, ΔΗΜΟ/ΚΟΙΝΟΤΗΤΑ ΚΑΙ ΕΝΟΠΙΑ, 1.10.2001
TABLE 3A. POPULATION BY SEX, AGE, DISTRICT, MUNICIPALITY/COMMUNITY AND QUARTER, 1.10.2001

ΔΗΜΟΣ/ΚΟΙΝΟΤΗΤΑ ΚΑΙ ΕΝΟΠΙΑ MUNICIPALITY/COMMUNITY AND QUARTER	ΗΛΙΚΙΑ - AGE																I as I stated			
	0	4	5	9	10-14	15-19	20-24	25-29	30-34	35-39	40-44	45-49	50-54	55-59	60-64	65-69		70-74	75-79	80 +
5227 Πισσούρι Pissouri	Εύνολο Total	60	31	29	61	51	39	51	61	58	49	53	68	97	99	87	66	42	30	0
Εύνολο Males	31	15	15	30	23	15	30	24	34	34	29	24	30	42	53	40	33	23	11	0
Γυναίκες Females	29	16	14	31	28	24	21	37	24	15	20	29	38	55	46	47	33	19	19	0
5300 Σούνι-Ζαγκιά Souni-Zanakia	Εύνολο Total	24	13	11	42	32	29	21	23	23	30	22	27	25	27	18	4	4	8	0
Εύνολο Males	19	11	11	23	12	15	11	11	11	8	17	12	11	12	17	8	1	2	2	0
Γυναίκες Females	11	2	0	19	20	14	10	12	12	15	13	10	16	13	10	10	3	2	6	0
5302 Άλασσα Alaassa	Εύνολο Total	10	8	9	10	10	18	12	5	9	14	14	12	13	9	9	11	12	3	2
Εύνολο Males	8	4	4	6	15	8	6	6	5	4	5	9	6	5	5	4	5	5	3	1
Γυναίκες Females	2	4	5	4	10	10	6	6	0	5	9	5	6	8	4	4	7	7	0	1
5303 Κάτω Κιβίδες Kato Kivides	Εύνολο Total	2	0	0	0	0	0	0	0	0	0	0	0	0	2	0	0	0	0	0
Εύνολο Males	1	0	0	0	0	0	0	0	0	0	0	0	0	0	1	0	0	0	0	0
Γυναίκες Females	1	0	0	0	0	0	0	0	0	0	0	0	0	0	1	0	0	0	0	0
5304 Πάνω Κιβίδες Pano Kivides	Εύνολο Total	694	49	75	81	73	49	32	45	63	54	30	33	16	24	23	17	17	13	0
Εύνολο Males	342	21	41	43	35	24	21	16	15	20	28	15	18	5	10	11	11	7	5	0
Γυναίκες Females	352	28	34	38	38	25	19	16	30	43	26	15	15	11	14	12	6	10	8	0
5305 Άγιος Αμβρόσιος Agios Amvrosios	Εύνολο Total	291	19	29	21	19	22	16	15	20	17	10	26	17	17	12	17	7	7	0
Εύνολο Males	147	12	14	11	9	16	10	6	10	6	11	6	11	11	7	7	2	5	3	0
Γυναίκες Females	144	7	15	10	10	6	6	6	5	14	6	4	15	6	10	5	12	4	4	0
5306 Άγιος Θεόδωρος Agios Theodoron	Εύνολο Total	152	6	8	14	7	3	6	4	8	9	6	7	7	20	15	13	9	10	0
Εύνολο Males	70	2	3	4	3	2	4	4	6	4	6	3	3	2	10	7	4	6	5	0
Γυναίκες Females	82	4	5	10	4	1	2	2	2	4	3	3	4	5	10	8	9	3	5	0
5307 Λόφου Lofou	Εύνολο Total	10	0	0	0	0	0	0	0	0	0	0	3	0	1	2	0	1	3	0
Εύνολο Males	5	0	0	0	0	0	0	0	0	0	0	0	2	0	0	1	0	1	1	0
Γυναίκες Females	5	0	0	0	0	0	0	0	0	0	0	0	1	0	1	1	0	2	2	0
5308 Πάχνα Pachna	Εύνολο Total	967	28	53	62	73	79	45	38	30	63	67	74	60	70	48	61	41	74	1
Εύνολο Males	469	14	22	32	44	44	44	28	17	17	30	34	36	25	29	15	30	18	33	1
Γυναίκες Females	498	14	31	30	29	35	35	17	21	13	33	33	38	35	41	33	31	23	41	0
5310 Άγιος Γεωργίου Agios Georgios	Εύνολο Total	69	6	2	6	1	3	1	8	4	1	3	0	2	5	9	6	6	6	0
Εύνολο Males	36	4	0	3	1	1	1	1	4	4	1	2	0	1	2	4	4	4	4	0
Γυναίκες Females	33	2	2	3	0	2	2	0	4	0	0	1	0	1	3	5	2	2	2	0

ΠΙΝΑΚΑΣ 3Α. ΠΛΗΘΥΣΜΟΣ ΚΑΤΑ ΦΥΛΟ, ΗΛΙΚΙΑ, ΕΠΙΡΑΦΙΑ, ΔΗΜΟ/ΚΟΙΝΟΤΗΤΑ ΚΑΙ ΕΝΟΡΙΑ, 1.10.2001
 TABLE 3A. POPULATION BY SEX, AGE, DISTRICT, MUNICIPALITY/COMMUNITY AND QUARTER, 1.10.2001

ΔΗΜΟΣ/ΚΟΙΝΟΤΗΤΑ ΚΑΙ ΕΝΟΡΙΑ MUNICIPALITY/COMMUNITY AND QUARTER	ΗΛΙΚΙΑ - AGE																Iac Iηλ.οθ. [Not stated	
	0 - 4	5 - 9	10-14	15-19	20-24	25-29	30-34	35-39	40-44	45-49	50-54	55-59	60-64	65-69	70-74	75-79		80 +
5311 Δωρός Doros																		
Εύνοιο Total	101	7	9	10	9	3	5	11	4	2	4	8	6	4	6	7	0	
Ανρ.ες Males	45	3	2	4	5	1	2	7	2	1	1	3	1	1	2	3	5	0
Γυναίκες Females	56	4	7	6	4	1	3	4	2	1	3	5	5	2	3	2	0	
5312 Λάνεια Lania																		
Εύνοιο Total	193	4	6	13	6	5	7	10	10	18	11	23	19	16	14	12	0	
Ανρ.ες Males	91	1	3	6	3	1	3	5	7	6	7	8	10	7	8	6	0	
Γυναίκες Females	102	3	3	7	3	4	4	5	6	11	4	15	9	9	6	6	0	
5313 Σιλίκου Sillikou																		
Εύνοιο Total	98	2	2	3	1	1	1	8	3	1	19	17	7	13	9	7	0	
Ανρ.ες Males	40	1	0	0	0	0	0	4	2	0	9	7	3	5	4	3	0	
Γυναίκες Females	58	1	2	3	1	1	1	4	1	1	10	10	4	8	5	4	0	
5314 Μονάγρι- & Μονή Παναγίας Αμασγού Monagri- & Moni Panagias Amasgou																		
Εύνοιο Total	173	6	10	11	17	6	4	12	13	5	10	13	10	19	10	7	0	
Ανρ.ες Males	74	2	5	10	5	2	3	2	5	4	5	3	5	8	7	2	4	0
Γυναίκες Females	99	4	5	6	7	4	1	3	8	1	5	10	5	11	8	3	0	
5315 Τριμικλίνη Trimiklini																		
Εύνοιο Total	170	6	12	11	1	8	8	11	9	3	8	10	26	13	12	10	14	0
Ανρ.ες Males	80	2	5	7	1	4	4	5	6	2	6	6	9	7	7	6	5	0
Γυναίκες Females	90	4	7	4	0	7	4	6	3	1	5	4	17	6	5	4	9	0
5316 Άγιος Μάμας Agios Mamas																		
Εύνοιο Total	105	1	2	3	6	8	2	3	4	1	7	8	11	4	9	8	18	1
Ανρ.ες Males	43	1	0	2	2	4	0	2	0	0	4	2	6	2	3	1	9	0
Γυναίκες Females	62	0	2	1	4	2	1	2	1	4	4	7	5	2	6	7	9	1
5317 Κουκά Kouka																		
Εύνοιο Total	4	0	0	0	0	0	0	0	0	0	0	1	1	0	1	1	0	
Ανρ.ες Males	3	0	0	0	0	0	0	0	0	0	0	0	0	0	1	1	0	
Γυναίκες Females	1	0	0	0	0	0	0	0	0	0	0	1	1	0	0	0	0	
5318 Μονιάτης-Μέσα Πορ. Σαϊτίρας, Φυλ. Moniatiss-Mesa Por. Saittas, Fyl.																		
Εύνοιο Total	227	12	13	13	10	9	9	11	14	8	17	17	27	13	14	12	15	0
Ανρ.ες Males	104	5	1	8	7	5	3	5	6	4	8	9	13	7	6	5	6	0
Γυναίκες Females	123	7	12	5	6	5	6	4	8	4	9	8	14	6	8	7	9	0
5320 Δωρά Dora																		
Εύνοιο Total	184	7	8	12	10	7	6	8	12	5	6	16	20	21	16	17	0	
Ανρ.ες Males	83	3	3	3	5	4	1	6	7	2	2	6	8	10	10	7	0	
Γυναίκες Females	101	4	5	9	5	3	5	2	5	3	4	10	12	11	6	10	0	
5322 Άρσοι Arsos																		
Εύνοιο Total	233	3	7	4	9	7	4	2	8	5	13	12	25	23	34	40	1	
Ανρ.ες Males	106	2	4	2	3	3	1	1	6	2	4	2	8	12	13	18	22	1
Γυναίκες Females	127	1	3	2	7	4	1	3	2	3	9	10	17	11	19	16	18	0

(συνεχ. -cont/ d)

ΠΙΝΑΚΑΣ 3Α. ΠΛΗΘΥΣΜΟΣ ΚΑΤΑ ΦΥΛΟ, ΗΛΙΚΙΑ, ΕΠΙΧΡΙΑ, ΔΗΜΟ/ΚΟΙΝΟΤΗΤΑ ΚΑΙ ΕΝΟΠΙΑ, 1.10.2001
 TABLE 3A. POPULATION BY SEX, AGE, DISTRICT, MUNICIPALITY/COMMUNITY AND QUARTER, 1.10.2001

ΔΗΜΟΣ/ΚΟΙΝΟΤΗΤΑ ΚΑΙ ΕΝΟΠΙΑ MUNICIPALITY/COMMUNITY AND QUARTER	ΗΛΙΚΙΑ - AGE																	Iαε Iηλ.δθ. Not stated		
	0	4	5	9	10-14	15-19	20-24	25-29	30-34	35-39	40-44	45-49	50-54	55-59	60-64	65-69	70-74		75-79	80 +
5323 Κισσούρα Kissouza																				
Εύνοιο Total	4	0	0	0	0	0	0	0	0	0	0	0	0	1	0	3	0	0	0	0
Ανρρες Males	2	0	0	0	0	0	0	0	0	0	0	0	0	0	0	2	0	0	0	0
Γυναίκες Females	2	0	0	0	0	0	0	0	0	0	0	0	0	1	0	1	0	0	0	0
5324 Μαλιά Malia																				
Εύνοιο Total	59	2	7	7	7	5	0	0	2	6	2	4	2	2	1	1	7	4	7	0
Ανρρες Males	29	2	3	3	3	4	0	0	1	3	2	0	1	1	1	0	3	1	4	0
Γυναίκες Females	30	0	4	4	4	1	0	0	1	3	0	4	1	1	0	1	4	3	3	0
5325 Βόσα (Κοιλανίου) Vasa (Koilaniou)																				
Εύνοιο Total	118	4	2	2	2	2	4	1	6	7	6	4	4	8	12	15	15	13	13	0
Ανρρες Males	62	2	2	2	1	1	1	1	4	3	3	3	2	4	3	5	11	6	10	0
Γυναίκες Females	56	2	0	0	1	1	3	0	2	4	3	1	2	4	9	10	4	7	3	0
5326 Βουί Vouvi																				
Εύνοιο Total	136	0	1	1	1	1	3	7	1	2	6	6	12	13	18	20	11	14	20	0
Ανρρες Males	59	0	0	0	0	1	1	3	1	1	1	1	5	3	8	9	4	6	10	0
Γυναίκες Females	77	0	1	1	1	0	2	4	0	1	2	3	7	10	10	11	7	8	10	0
5327 Πέρα Πεδι Pera Pedi																				
Εύνοιο Total	66	1	2	0	0	1	3	1	2	1	0	4	5	5	9	8	10	3	11	0
Ανρρες Males	33	0	2	0	0	0	1	0	0	0	0	3	2	2	3	4	5	3	4	0
Γυναίκες Females	33	1	0	0	0	1	2	1	2	1	0	1	3	3	6	4	5	0	7	0
5328 Μανδριά Mandria																				
Εύνοιο Total	75	4	4	4	4	3	3	5	2	0	2	4	6	6	5	7	6	3	11	0
Ανρρες Males	38	2	2	2	2	3	1	3	2	0	2	2	4	4	2	2	4	1	5	0
Γυναίκες Females	37	2	2	2	2	0	2	2	0	0	0	2	2	2	3	5	2	2	6	0
5329 Ποταμιού Potamioy																				
Εύνοιο Total	33	0	2	0	0	0	0	0	3	0	0	1	0	4	6	4	5	4	4	0
Ανρρες Males	13	0	1	0	0	0	0	0	1	0	0	0	0	0	3	2	3	2	1	0
Γυναίκες Females	20	0	1	0	0	0	0	0	2	0	0	1	0	4	3	2	2	2	3	0
5330 Όριδος Oridos																				
Ομοδος Total	284	3	11	9	9	4	9	5	7	9	8	6	20	24	31	39	42	27	29	1
Ανρρες Males	124	2	6	4	4	1	8	4	3	2	3	0	7	9	14	19	16	12	14	0
Γυναίκες Females	160	1	5	5	5	3	1	1	4	7	5	6	13	15	17	20	26	15	15	1
5331 Κοιλάνι Koillani																				
Εύνοιο Total	255	3	2	6	17	7	7	7	1	4	5	7	15	15	33	25	22	39	45	2
Ανρρες Males	118	2	2	3	10	2	6	1	1	2	2	5	9	5	17	6	9	15	20	2
Γυναίκες Females	137	1	0	3	7	5	1	1	0	2	3	2	6	10	16	19	13	24	25	0
5340 Άγιος Δημήτριος Agios Dimitrios																				
Εύνοιο Total	56	0	0	0	0	1	0	0	2	0	1	1	1	4	6	10	10	12	8	0
Ανρρες Males	24	0	0	0	0	1	0	0	0	0	0	1	1	2	2	2	3	7	4	0
Γυναίκες Females	32	0	0	0	0	0	0	2	0	1	1	0	0	2	4	7	7	5	4	0

(συνεχ. - cont'd)

ΠΙΝΑΚΑΣ 3Α. ΠΛΗΘΥΣΜΟΣ ΚΑΤΑ ΦΥΛΟ, ΗΛΙΚΙΑ, ΕΠΑΓΓΕΛΙΑ, ΔΗΜΟ/ΚΟΙΝΟΤΗΤΑ ΚΑΙ ΕΝΟΡΙΑ, 1.10.2001
 TABLE 3A. POPULATION BY SEX, AGE, DISTRICT, MUNICIPALITY/COMMUNITY AND QUARTER, 1.10.2001

ΔΗΜΟΣ/ΚΟΙΝΟΤΗΤΑ ΚΑΙ ΕΝΟΡΙΑ MUNICIPALITY/COMMUNITY AND QUARTER	ΗΛΙΚΙΑ - AGE															Δε Not stated		
	0 - 4	5 - 9	10-14	15-19	20-24	25-29	30-34	35-39	40-44	45-49	50-54	55-59	60-64	65-69	70-74		75-79	80 +
5341 Παλατιούλας Palatiomylos																		
Σύνολο Total	31	0	0	0	0	0	0	0	0	0	0	0	0	0	0	0	0	0
Αντρες Males	13	0	0	0	0	0	0	0	0	0	0	0	0	0	0	0	0	0
Γυναίκες Females	18	0	0	0	0	0	0	0	0	0	0	0	0	0	0	0	0	0
5342 Προδρομος (Περιλ. Τρικουκκιά) Prodromos (Incl. Trikoukkia)																		
Σύνολο Total	141	4	1	3	6	2	9	6	7	8	2	13	11	18	17	10	15	1
Αντρες Males	68	2	1	1	5	2	3	4	4	4	1	4	7	6	6	7	6	0
Γυναίκες Females	73	2	0	2	1	0	6	2	3	4	1	8	4	12	11	3	9	1
5343 Κετινώρα Kaminaria																		
Σύνολο Total	93	0	0	0	0	0	0	0	0	0	0	0	0	0	0	0	0	0
Αντρες Males	39	0	0	0	0	0	0	0	0	0	0	0	0	0	0	0	0	0
Γυναίκες Females	54	0	0	0	0	0	0	0	0	0	0	0	0	0	0	0	0	0
5344 Τρεις Ελιές Treis Elies																		
Σύνολο Total	63	0	0	0	0	0	0	0	0	0	0	0	0	0	0	0	0	0
Αντρες Males	27	0	0	0	0	0	0	0	0	0	0	0	0	0	0	0	0	0
Γυναίκες Females	36	0	0	0	0	0	0	0	0	0	0	0	0	0	0	0	0	0
5345 Λεπιθού Lemithou																		
Σύνολο Total	108	1	3	6	3	1	7	4	4	1	6	7	10	5	11	7	19	1
Αντρες Males	46	0	2	3	2	1	4	3	1	3	1	3	5	2	6	1	5	0
Γυναίκες Females	62	1	1	3	1	0	3	1	3	0	3	5	7	3	5	6	14	1
5350 Κάτω Πλάτρες (Τορναρίδες) Kato Platres (Tornarides)																		
Σύνολο Total	137	7	9	7	2	0	2	12	8	2	4	3	8	13	19	14	9	18
Αντρες Males	65	3	6	2	2	0	1	3	6	2	2	2	5	11	3	4	11	0
Γυναίκες Females	72	4	3	5	0	0	1	9	2	0	2	1	6	8	11	5	7	0
5351 Πάνω Πλάτρες (Περιλ. Τροόδος) Pano Platres (Incl. Troodos)																		
Σύνολο Total	196	4	7	13	11	9	11	5	14	15	13	24	11	16	13	11	6	0
Αντρες Males	92	2	3	7	6	5	5	1	4	11	7	11	7	7	5	5	2	0
Γυναίκες Females	104	2	4	6	5	4	6	4	10	4	6	9	4	9	8	6	4	0
5352 Φοινί (Περιλ. Μονή Τροοδίτισσας) Foini (Incl. Moni Trooditissas)																		
Σύνολο Total	450	15	23	16	21	13	18	24	24	19	22	34	26	42	36	44	45	0
Αντρες Males	218	6	12	7	8	5	9	13	18	10	13	14	14	17	12	24	23	0
Γυναίκες Females	232	9	11	9	13	8	9	11	6	9	9	14	12	25	24	20	22	0
5353 Πάνω Αμιαντός Pano Amiantos																		
Σύνολο Total	3	0	0	0	0	0	0	0	0	0	0	0	0	0	0	0	0	0
Αντρες Males	2	0	0	0	0	0	0	0	0	0	0	0	0	0	0	0	0	0
Γυναίκες Females	1	0	0	0	0	0	0	0	0	0	0	0	0	0	0	0	0	0
5354 Κάτω Αμιαντός Kato Amiantos																		
Σύνολο Total	219	8	9	17	11	11	11	11	12	9	13	17	13	25	17	16	11	7
Αντρες Males	106	3	4	8	4	4	4	6	7	6	7	9	5	13	8	7	8	1
Γυναίκες Females	113	5	5	9	7	7	5	5	5	3	6	8	8	12	9	9	3	6

(συνεχ. -cont'd)

ΠΙΝΑΚΑΣ 3Α. ΠΛΗΘΥΣΜΟΣ ΚΑΤΑ ΦΥΛΟ, ΗΛΙΚΙΑ, ΕΠΑΡΧΙΑ, ΔΗΜΟ/ΚΟΙΝΟΤΗΤΑ ΚΑΙ ΕΝΟΡΙΑ, 1.10.2001
TABLE 3A. POPULATION BY SEX, AGE, DISTRICT, MUNICIPALITY/COMMUNITY AND QUARTER, 1.10.2001

ΔΗΜΟΣ/ΚΟΙΝΟΤΗΤΑ ΚΑΙ ΕΝΟΡΙΑ MUNICIPALITY/COMMUNITY AND QUARTER	ΗΛΙΚΙΑ - AGE																	Δε Not stated
	0 - 4	5 - 9	10-14	15-19	20-24	25-29	30-34	35-39	40-44	45-49	50-54	55-59	60-64	65-69	70-74	75-79	80 +	
5360 Άγιος Θεόδωρος Agios Theodoros																		
Σύνολο Total	106	2	2	0	1	4	2	0	2	1	0	3	13	13	12	22	19	10
Αντρες Males	53	2	1	0	1	3	1	0	2	1	0	0	6	7	5	7	12	5
Γυναίκες Females	53	0	1	0	0	1	1	0	0	0	0	3	7	6	7	15	7	5
5361 Άγιος Ιωάννης Agios Ioannis																		
Σύνολο Total	396	15	39	38	16	12	7	18	25	19	16	6	28	43	37	33	13	31
Αντρες Males	189	8	20	21	7	8	3	6	15	9	10	4	13	18	15	12	5	15
Γυναίκες Females	207	7	19	17	9	4	4	12	10	10	6	2	15	25	22	21	8	16
5362 Κάτω Μυλος Kato Mylos																		
Σύνολο Total	63	3	3	5	6	0	2	3	4	4	0	0	2	10	7	5	4	0
Αντρες Males	31	1	0	4	5	0	1	2	1	3	0	0	0	5	3	2	2	0
Γυναίκες Females	32	2	3	1	1	0	1	1	3	1	0	0	2	5	4	3	2	0
5363 Ποταμίτσοα Potamitissa																		
Σύνολο Total	70	2	2	1	3	2	2	1	1	2	3	3	5	10	8	9	8	0
Αντρες Males	35	2	2	1	1	0	1	1	1	0	1	1	3	4	3	5	4	0
Γυναίκες Females	35	0	0	0	2	2	1	0	1	1	2	2	2	6	5	4	4	0
5364 Δύμες Dymes																		
Σύνολο Total	164	9	11	9	6	7	7	8	6	5	7	11	6	19	14	20	11	8
Αντρες Males	80	4	7	5	3	4	4	3	4	3	4	6	3	6	8	9	3	0
Γυναίκες Females	84	5	4	4	3	3	4	3	2	2	3	5	3	13	6	11	8	5
5365 Πελένδρι (Περτ.Α. Κάρδαμα) Pelendri (Incl. Kardama)																		
Σύνολο Total	1.185	55	72	77	68	88	62	57	60	55	60	93	77	105	88	58	65	39
Αντρες Males	578	28	34	38	36	43	42	29	33	31	27	45	34	49	38	27	31	11
Γυναίκες Females	607	27	38	39	32	45	20	28	27	24	33	48	43	56	50	31	34	28
5366 Αγρός Agros																		
Σύνολο Total	837	41	58	53	61	50	49	52	46	39	40	39	41	37	48	47	51	84
Αντρες Males	429	25	25	26	39	29	25	25	28	25	20	20	21	19	19	16	22	42
Γυναίκες Females	408	16	33	27	22	21	24	25	18	14	20	19	20	18	29	31	29	42
5367 Αγρίδια Agridia																		
Σύνολο Total	121	4	5	3	1	1	2	5	3	1	4	2	12	15	18	13	16	0
Αντρες Males	53	1	3	1	1	0	1	2	2	1	1	0	4	9	4	7	8	0
Γυναίκες Females	68	3	2	2	0	1	1	3	1	0	3	2	8	6	14	9	8	0
5368 Χανδριά Chandria																		
Σύνολο Total	205	1	8	11	9	13	3	4	8	6	18	20	14	13	16	25	19	17
Αντρες Males	98	1	6	5	4	9	2	1	5	2	12	9	5	4	7	12	8	6
Γυναίκες Females	107	0	2	6	5	4	1	3	3	4	6	11	9	9	9	13	11	11
5369 Κυρροπούνα Kyropona																		
Σύνολο Total	1.497	116	117	113	123	85	90	89	94	93	90	72	67	96	75	68	40	63
Αντρες Males	732	70	52	55	62	39	37	43	54	48	48	36	29	44	32	32	16	33
Γυναίκες Females	765	46	65	58	61	46	53	46	40	45	42	36	38	52	43	36	24	30

(συνεχ. -cont'd)

ΠΙΝΑΚΑΣ 3Α. ΠΛΗΘΥΣΜΟΣ ΚΑΤΑ ΦΥΛΟ, ΗΛΙΚΙΑ, ΕΠΑΓΓΕΛΙΑ, ΔΗΜΟΣ/ΚΟΙΝΟΤΗΤΑ ΚΑΙ ΕΝΟΡΙΑ, 1.10.2001
 TABLE 3A. POPULATION BY SEX, AGE, DISTRICT, MUNICIPALITY/COMMUNITY AND QUARTER, 1.10.2001

ΔΗΜΟΣ/ΚΟΙΝΟΤΗΤΑ ΚΑΙ ΕΝΟΡΙΑ MUNICIPALITY/COMMUNITY AND QUARTER	ΗΛΙΚΙΑ - AGE													Iαε Iαηλόθ. I Not I stated				
	0 - 4	5 - 9	10-14	15-19	20-24	25-29	30-34	35-39	40-44	45-49	50-54	55-59	60-64		65-69	70-74	75-79	80 +
6 ΕΠΑΡΧΙΑ ΠΑΦΟΥ PAFOS DISTRICT																		
Εύνολο Total	66.364	4.377	5.097	4.978	5.233	4.522	4.190	4.563	5.024	4.738	4.304	3.988	3.407	2.591	2.292	1.700	1.970	292
Αντρες Males	33.141	2.268	2.639	2.616	2.746	2.284	2.017	2.149	2.541	2.447	2.269	1.930	1.669	1.236	1.008	786	848	155
Γυναίκες Females	33.223	2.109	2.458	2.362	2.487	2.238	2.173	2.414	2.483	2.291	2.035	2.058	1.738	1.355	1.284	914	1.122	137
6000 Δήμος Πάφου Pafos Municipality																		
Εύνολο Total	26.530	1.818	2.069	2.140	2.309	2.151	2.029	2.130	2.212	2.131	1.870	1.615	1.166	872	632	497	339	421
Αντρες Males	13.294	945	1.082	1.108	1.187	1.070	976	1.000	1.109	1.094	980	795	605	457	317	214	149	154
Γυναίκες Females	13.236	873	1.007	1.032	1.122	1.081	1.053	1.130	1.103	1.037	890	820	561	415	315	283	190	267
600001 Μούτταλας Mouttallos																		
Εύνολο Total	2.375	128	141	170	187	198	163	163	172	173	155	172	145	109	88	73	61	76
Αντρες Males	1.195	65	69	89	99	110	86	82	96	89	76	75	77	53	38	39	26	25
Γυναίκες Females	1.180	63	72	81	88	88	77	81	76	84	79	97	68	56	50	34	35	51
600002 Άγιος Παύλος Agios Pavlos																		
Εύνολο Total	6.543	495	580	574	607	508	472	507	517	557	462	379	297	173	137	100	54	77
Αντρες Males	3.250	258	290	285	312	251	212	228	251	289	229	202	144	101	77	35	25	23
Γυναίκες Females	3.293	237	290	289	295	257	260	279	266	268	223	177	153	72	60	65	29	54
600003 Άγιος Θεόδωρος Agios Theodoros																		
Εύνολο Total	12.647	892	1.003	1.010	1.079	966	951	1.019	1.121	1.017	864	763	537	427	314	243	170	210
Αντρες Males	6.337	469	506	530	567	475	450	476	556	525	459	373	286	215	160	101	74	84
Γυναίκες Females	6.310	423	497	480	512	491	501	543	565	492	405	390	251	212	154	142	96	126
600004 Κάτω Πάφος Kato Pafos																		
Εύνολο Total	3.607	175	222	268	327	382	336	308	280	282	320	227	142	116	71	58	39	40
Αντρες Males	1.817	89	125	141	154	187	172	160	142	136	172	103	77	61	32	26	19	12
Γυναίκες Females	1.790	86	97	127	173	195	164	148	138	146	148	124	65	55	39	32	20	28
600005 Αναβάργος Anavargos																		
Εύνολο Total	1.358	128	123	118	109	97	107	133	122	102	69	74	45	22	23	15	18	6
Αντρες Males	695	64	72	63	55	47	56	54	64	55	34	42	21	27	10	13	5	10
Γυναίκες Females	663	64	51	55	54	50	51	79	58	47	35	32	24	20	12	10	10	8
6010 Δήμος Γεροσκήπου Gerokipou Municipality																		
Εύνολο Total	5.509	447	514	512	487	399	387	428	477	423	369	295	223	170	136	83	73	55
Αντρες Males	2.798	238	267	247	287	183	195	195	232	220	211	150	107	97	63	37	29	24
Γυναίκες Females	2.711	209	247	265	200	216	192	233	245	203	158	145	116	73	73	46	44	31
6011 Κολιά Konlia																		
Εύνολο Total	917	74	91	67	86	43	56	54	78	61	68	47	39	39	42	37	12	22
Αντρες Males	457	40	53	30	43	23	24	29	37	32	33	21	23	16	21	16	4	7
Γυναίκες Females	460	34	38	37	43	20	32	25	41	29	35	26	16	23	21	16	8	15
6012 Αγία Μερκουρία Agia Merinouda																		
Εύνολο Total	220	19	20	14	13	13	14	24	18	19	12	7	12	11	12	9	1	2
Αντρες Males	111	12	11	7	4	5	6	12	10	10	6	4	7	4	5	1	1	0
Γυναίκες Females	109	7	9	7	9	8	8	12	8	9	6	3	5	7	7	4	0	0

(συνεχ. -cont'd)

ΠΙΝΑΚΑΣ 3Α. ΠΛΗΘΕΣΜΟΣ ΚΑΤΑ ΨΥΧΟ, ΗΛΙΚΙΑ, ΕΠΑΓΓΕΛΙΑ, ΔΗΜΟ/ΚΟΙΝΟΤΗΤΑ ΚΑΙ ΕΝΟΠΙΑ, 1.10.2001
TABLE 3A. POPULATION BY SEX, AGE, DISTRICT, MUNICIPALITY/COMMUNITY AND QUARTER, 1.10.2001

ΔΗΜΟΣ/ΚΟΙΝΟΤΗΤΑ ΚΑΙ ΕΝΟΠΙΑ MUNICIPALITY/COMMUNITY AND QUARTER	ΗΛΙΚΙΑ - AGE														Δε Not stated									
	0 - 4	5 - 9	10-14	15-19	20-24	25-29	30-34	35-39	40-44	45-49	50-54	55-59	60-64	65-69		70-74	75-79	80 +						
6013 Κολώνη (Incl. Μονή Ανατολική) Koloní (Incl. Moní Anatolikó)	254	124	130	151	111	113	91	14	23	24	22	17	18	21	15	10	13	9	8	9	2	0	0	
Εύβολο Total	254	124	130	151	111	113	91	14	23	24	22	17	18	21	15	10	13	9	8	9	2	0	0	
Αντρες Males	124	61	61	75	47	50	39	5	11	11	9	7	10	8	8	5	7	4	4	3	3	2	0	0
Γυναίκες Females	130	63	69	76	64	63	52	9	12	13	13	10	8	13	7	5	6	5	4	5	0	0	0	0
6014 Αχάλαα Acheleia	113	61	52	71	43	42	31	3	6	7	4	9	11	14	6	4	4	6	3	3	7	2	1	0
Εύβολο Total	113	61	52	71	43	42	31	3	6	7	4	9	11	14	6	4	4	6	3	3	7	2	1	0
Αντρες Males	61	31	25	33	20	21	13	2	3	3	2	5	6	9	3	2	2	2	2	2	4	0	0	0
Γυναίκες Females	52	30	27	38	23	21	18	1	3	4	2	4	5	5	3	2	2	4	1	1	3	2	1	0
6020 Χλόρακας Chlorakas	3.201	1.615	1.586	2.241	1.299	1.431	1.271	1.081	1.215	1.256	1.242	228	236	226	224	184	163	150	116	116	98	56	70	6
Εύβολο Total	3.201	1.615	1.586	2.241	1.299	1.431	1.271	1.081	1.215	1.256	1.242	228	236	226	224	184	163	150	116	116	98	56	70	6
Αντρες Males	1.615	807	794	1.071	612	709	585	438	608	628	616	113	119	114	112	85	86	74	56	56	43	32	37	2
Γυναίκες Females	1.586	808	792	1.170	687	722	686	643	607	628	626	115	117	112	112	99	77	76	60	60	55	24	33	4
6021 Λέμνα Lemna	334	157	177	191	161	143	119	91	42	41	26	26	50	22	20	16	3	1	4	4	2	6	6	0
Εύβολο Total	334	157	177	191	161	143	119	91	42	41	26	26	50	22	20	16	3	1	4	4	2	6	6	0
Αντρες Males	157	78	89	100	86	77	62	45	21	19	10	9	21	14	10	10	1	1	2	1	0	6	3	0
Γυναίκες Females	177	79	88	91	75	66	54	46	21	22	16	17	29	8	10	6	2	0	2	2	2	0	3	0
6022 Εμπά Empa	3.664	1.871	1.793	2.504	1.471	1.511	1.171	904	404	336	249	261	303	329	258	195	114	96	89	89	71	48	62	0
Εύβολο Total	3.664	1.871	1.793	2.504	1.471	1.511	1.171	904	404	336	249	261	303	329	258	195	114	96	89	89	71	48	62	0
Αντρες Males	1.871	936	891	1.211	636	663	486	292	154	126	102	110	152	166	122	80	60	47	39	39	36	25	25	0
Γυναίκες Females	1.793	935	902	1.293	835	848	685	612	250	210	147	151	151	163	136	115	54	49	50	50	35	23	37	0
6023 Τρεπιθούσα Tremithousa	566	280	286	311	230	217	171	133	51	37	30	42	24	33	30	51	36	38	26	26	18	20	18	2
Εύβολο Total	566	280	286	311	230	217	171	133	51	37	30	42	24	33	30	51	36	38	26	26	18	20	18	2
Αντρες Males	280	140	145	155	115	106	80	62	25	18	17	22	10	13	11	22	17	13	17	17	8	8	9	1
Γυναίκες Females	286	140	141	156	115	111	91	71	26	19	13	20	14	20	19	29	19	25	9	9	10	12	9	1
6024 Μέσα Χοριό Mesa Chorío	440	226	214	214	221	214	141	101	16	38	24	39	25	25	33	29	30	24	24	24	10	15	30	0
Εύβολο Total	440	226	214	214	221	214	141	101	16	38	24	39	25	25	33	29	30	24	24	24	10	15	30	0
Αντρες Males	226	113	107	107	110	110	70	50	8	21	12	21	12	15	17	10	14	14	14	12	5	7	13	0
Γυναίκες Females	214	113	107	107	111	104	71	51	8	17	12	18	13	10	16	19	16	10	10	12	5	8	17	0
6025 Μεσσήνη Messíni	1.208	612	596	796	431	461	311	241	110	81	70	92	87	95	77	74	65	40	31	31	36	25	30	10
Εύβολο Total	1.208	612	596	796	431	461	311	241	110	81	70	92	87	95	77	74	65	40	31	31	36	25	30	10
Αντρες Males	612	306	298	404	215	230	155	120	55	40	37	41	39	56	46	37	31	22	16	16	14	12	11	4
Γυναίκες Females	596	306	298	392	216	231	156	121	55	41	33	51	48	39	31	37	34	18	15	15	22	13	19	6
6026 Τάλα (Incl. Μονή Αγίου Νεοφύτου) Tala (Incl. Moní Agíou Neofytou)	1.605	796	809	1.081	431	421	351	251	110	86	67	81	122	90	80	132	155	176	130	130	66	56	24	1
Εύβολο Total	1.605	796	809	1.081	431	421	351	251	110	86	67	81	122	90	80	132	155	176	130	130	66	56	24	1
Αντρες Males	796	403	421	541	215	204	161	115	55	42	35	36	56	46	46	62	68	88	88	88	76	41	30	15
Γυναίκες Females	809	392	388	540	216	217	190	136	55	44	32	45	66	44	34	70	87	88	42	42	25	26	9	1
6027 Κισσόνεργα Kissonerga	1.404	700	704	851	311	311	241	161	123	99	103	81	106	122	86	89	66	63	42	42	37	29	46	2
Εύβολο Total	1.404	700	704	851	311	311	241	161	123	99	103	81	106	122	86	89	66	63	42	42	37	29	46	2
Αντρες Males	700	350	354	425	155	155	120	80	61	49	51	41	54	63	43	48	33	31	21	21	15	16	15	1
Γυναίκες Females	704	350	350	426	156	156	121	81	62	50	52	40	52	59	43	41	33	32	21	21	22	13	31	1

(συνέχ. -cont'd)

ΠΙΝΑΚΑΣ 3Α. ΠΛΗΘΥΣΜΟΣ ΚΑΤΑ ΦΥΛΟ, ΗΛΙΚΙΑ, ΕΠΙΣΤΑΣΗ, ΔΗΜΟ/ΚΟΙΝΟΤΗΤΑ ΚΑΙ ΕΝΟΠΙΑ, 1.10.2001
 TABLE 3A. POPULATION BY SEX, AGE, DISTRICT, MUNICIPALITY/COMMUNITY AND QUARTER, 1.10.2001

ΔΗΜΟΣ/ΚΟΙΝΟΤΗΤΑ ΚΑΙ ΕΝΟΠΙΑ MUNICIPALITY/COMMUNITY AND QUARTER	ΗΛΙΚΙΑ - AGE																Σύνολο Total	[Αρ.λ.σθ. INOC		
	0 - 4	5 - 9	10-14	15-19	20-24	25-29	30-34	35-39	40-44	45-49	50-54	55-59	60-64	65-69	70-74	75-79			80 +	
6100 Κούκλια Kouklia																			669	
Σύνολο Total	26	37	68	67	41	25	38	61	42	60	43	39	34	25	31	13	19	0		
Αντρες Males	13	19	37	34	20	11	16	33	21	25	24	19	18	12	10	7	6	0		
Γυναίκες Females	13	18	31	33	21	14	22	28	21	35	19	20	16	13	21	6	13	0		
6101 Μενόπια Mandria																			360	
Σύνολο Total	15	29	30	35	32	20	15	15	27	24	25	17	18	22	12	7	13	4		
Αντρες Males	10	15	19	22	21	14	6	8	13	12	13	7	10	8	7	2	7	2		
Γυναίκες Females	5	14	11	13	11	6	9	7	14	12	12	10	8	14	5	5	6	2		
6102 Νικόκλεια Nikokleia																			105	
Σύνολο Total	4	9	13	8	2	0	5	9	6	3	2	7	11	10	7	6	3	0		
Αντρες Males	46	0	5	6	2	1	0	5	3	2	2	2	6	4	3	3	2	0		
Γυναίκες Females	59	4	7	6	1	0	5	4	3	1	0	5	5	6	4	3	1	0		
6103 Σουγκιού Souskiou																			2	
Σύνολο Total	0	0	0	0	1	1	0	0	0	0	0	0	0	0	0	0	0	0		
Αντρες Males	2	0	0	0	1	1	0	0	0	0	0	0	0	0	0	0	0	0		
6104 Τίμη Timi																			899	
Σύνολο Total	64	79	78	100	66	44	54	76	69	52	46	39	33	26	30	23	19	1		
Αντρες Males	37	47	39	54	33	16	31	39	34	25	24	22	16	10	11	10	10	0		
Γυναίκες Females	44	27	39	46	33	28	23	37	35	27	22	17	17	16	19	13	9	1		
6106 Αγία Βαρβάρα Agia Varvara																			39	
Σύνολο Total	1	2	1	2	3	2	0	2	2	4	6	3	2	1	4	3	1	0		
Αντρες Males	14	0	1	1	0	0	0	1	0	1	4	1	1	1	0	2	1	0		
Γυναίκες Females	25	1	1	1	2	2	0	1	2	3	2	2	1	1	2	2	1	0		
6107 Ανώπια Anarita																			368	
Σύνολο Total	22	32	16	28	20	16	11	28	20	22	25	16	21	22	21	19	25	4		
Αντρες Males	176	11	7	13	9	5	6	14	10	11	16	5	8	11	10	10	12	2		
Γυναίκες Females	192	11	9	15	11	11	5	14	10	11	9	11	13	11	11	9	13	2		
6110 Μαράθουιντα Marathounta																			256	
Σύνολο Total	20	22	20	13	7	9	20	20	13	12	8	13	21	12	10	4	25	7		
Αντρες Males	130	11	10	6	5	1	11	12	7	6	4	5	10	5	5	2	14	5		
Γυναίκες Females	126	9	10	7	2	8	9	8	6	6	4	8	11	7	5	2	11	2		
6111 Άππου Arpou																			343	
Σύνολο Total	13	30	16	13	19	9	19	24	20	26	21	23	31	27	18	18	16	0		
Αντρες Males	171	3	16	7	8	10	4	10	15	8	9	13	16	13	7	12	10	0		
Γυναίκες Females	172	10	14	9	5	9	9	9	12	16	12	10	15	14	11	6	6	0		
6112 Επισκοπή Episkopi																			162	
Σύνολο Total	3	3	3	6	3	4	6	0	4	8	13	19	16	22	27	17	8	0		
Αντρες Males	76	1	3	2	2	4	2	4	3	5	6	6	10	8	11	9	2	0		
Γυναίκες Females	86	2	0	1	1	1	4	0	1	3	7	13	6	14	16	8	6	0		

(συνεχ. -cont'd)

ΠΙΝΑΚΑΣ 3Α. ΠΛΗΘΥΣΜΟΣ ΚΑΤΑ ΦΥΛΟ, ΗΛΙΚΙΑ, ΕΠΙΣΤΡΑΤΙΑ, ΔΗΜΟ/ΚΟΙΝΟΤΗΤΑ ΚΑΙ ΕΝΟΠΙΑ, 1.10.2001
TABLE 3A. POPULATION BY SEX, AGE, DISTRICT, MUNICIPALITY/COMMUNITY AND QUARTER, 1.10.2001

ΔΗΜΟΣ/ΚΟΙΝΟΤΗΤΑ ΚΑΙ ΕΝΟΠΙΑ MUNICIPALITY/COMMUNITY AND QUARTER	ΗΛΙΚΙΑ - AGE																	Δε Not stated		
	0	4	5	9	10-14	15-19	20-24	25-29	30-34	35-39	40-44	45-49	50-54	55-59	60-64	65-69	70-74		75-79	80 +
	Εύνολο Total																			
6113 Νερά Nera																				
Εύνολο Total	162																			
Αντρες Males	79																			
Γυναίκες Females	83																			
6114 Χολέτρια Choletria																				
Εύνολο Total	240																			
Αντρες Males	125																			
Γυναίκες Females	115																			
6115 Αϊύλου Aiyiou																				
Εύνολο Total	46																			
Αντρες Males	22																			
Γυναίκες Females	24																			
6116 Ελεδίο Eledio																				
Εύνολο Total	22																			
Αντρες Males	11																			
Γυναίκες Females	11																			
6120 Τσάδα Tsada																				
Εύνολο Total	684																			
Αντρες Males	339																			
Γυναίκες Females	345																			
6121 Κοΐλη Koili																				
Εύνολο Total	333																			
Αντρες Males	165																			
Γυναίκες Females	168																			
6122 Στρούμνη Stroumni																				
Εύνολο Total	461																			
Αντρες Males	220																			
Γυναίκες Females	241																			
6123 Πολέμι Polemi																				
Εύνολο Total	737																			
Αντρες Males	350																			
Γυναίκες Females	387																			
6124 Καλλήστια (Περ. Μορόνερου) Kallipeia (Incl. Moronero)																				
Εύνολο Total	216																			
Αντρες Males	99																			
Γυναίκες Females	117																			
6125 Λετύμνου Letymnou																				
Εύνολο Total	279																			
Αντρες Males	129																			
Γυναίκες Females	150																			

(συνεχ. -cont'd)

ΠΙΝΑΚΑΣ 3Α. ΠΛΗΘΥΣΜΟΣ ΚΑΤΑ ΦΥΛΟ, ΗΛΙΚΙΑ, ΕΠΙΡΑΦΙΑ, ΔΗΜΟ/ΚΟΙΝΟΤΗΤΑ ΚΑΙ ΕΝΟΠΙΑ, 1.10.2001
 TABLE 3A. POPULATION BY SEX, AGE, DISTRICT, MUNICIPALITY/COMMUNITY AND QUARTER, 1.10.2001

ΔΗΜΟΣ/ΚΟΙΝΟΤΗΤΑ ΚΑΙ ΕΝΟΠΙΑ MUNICIPALITY/COMMUNITY AND QUARTER	ΗΛΙΚΙΑ - AGE																Iαε Iηλ.αθ. Not stated	
	0 - 4	5 - 9	10-14	15-19	20-24	25-29	30-34	35-39	40-44	45-49	50-54	55-59	60-64	65-69	70-74	75-79		80 +
6128 Λεμόνια Lemona																		
Εύνοιο Total	59	0	0	0	0	2	1	1	0	0	0	0	0	0	0	0	0	0
Αντρες Males	27	0	0	0	0	1	1	0	0	0	0	0	0	0	0	0	0	0
Γυναίκες Females	32	0	0	0	0	1	0	0	0	0	0	0	0	0	0	0	0	0
6129 Χούλου Choulou																		
Εύνοιο Total	190	3	3	4	3	5	1	12	16	24	15	19	19	25	28	21	0	0
Αντρες Males	79	2	0	3	2	3	1	3	6	4	6	6	8	8	12	9	0	0
Γυναίκες Females	111	1	3	1	2	0	1	1	6	12	16	11	11	17	16	12	0	0
6130 Ακουραός Akoursos																		
Εύνοιο Total	38	1	2	1	4	1	0	3	4	0	6	0	0	0	0	0	0	0
Αντρες Males	21	1	2	1	1	0	0	2	0	0	0	0	0	0	0	0	0	0
Γυναίκες Females	17	0	0	0	3	1	0	1	2	0	3	0	0	0	0	0	0	0
6132 Κάθικας Kathikas																		
Εύνοιο Total	333	7	8	15	12	13	11	13	18	23	29	21	25	30	34	30	29	4
Αντρες Males	162	5	1	11	8	4	5	8	7	8	12	14	14	14	20	17	10	2
Γυναίκες Females	171	2	7	4	1	9	6	6	10	11	15	13	11	22	14	13	19	2
6133 Δήμος Πέγαιος-ε.Αν. Περγ. Πέγαιος Pegaea Mun.-ε.Αν. Georg. Pegeias																		
Εύνοιο Total	2.362	141	139	172	154	117	110	142	149	179	158	174	177	134	92	71	78	10
Αντρες Males	1.177	77	74	92	77	54	49	63	76	89	80	81	99	74	41	36	35	5
Γυναίκες Females	1.185	64	65	80	77	63	61	79	73	90	78	93	78	60	51	35	43	5
6200 Πάνω Αρχιμανδρίτσα-ε.Κάτω Αρχιμ. Pano Archimandrita-ε. Kato Arch.																		
Εύνοιο Total	42	0	0	0	0	1	1	1	0	0	0	3	8	11	7	4	3	0
Αντρες Males	18	0	0	0	0	0	0	0	0	0	0	0	4	4	3	3	2	0
Γυναίκες Females	24	0	0	0	0	1	0	0	0	0	0	3	4	7	4	1	1	0
6201 Φασούλα Fasoula																		
Εύνοιο Total	57	2	4	7	4	1	1	5	5	3	1	2	3	3	1	2	3	4
Αντρες Males	33	2	3	5	2	3	1	3	4	1	1	1	1	2	1	0	0	2
Γυναίκες Females	24	0	1	2	2	1	0	2	1	2	0	1	2	1	0	2	3	2
6204 Μελώνια Manonia																		
Εύνοιο Total	40	1	2	1	3	2	3	1	0	4	3	1	2	3	6	3	4	0
Αντρες Males	18	0	0	1	2	1	1	1	0	2	1	0	0	2	2	2	3	0
Γυναίκες Females	22	1	2	0	1	1	2	0	0	2	2	1	0	1	4	1	1	0
6205 Άγιος Γεώργιος Agios Georgios																		
Εύνοιο Total	118	10	10	8	14	9	3	8	10	10	2	5	4	9	7	3	2	1
Αντρες Males	67	6	6	4	9	4	3	2	6	7	0	3	2	5	3	2	2	1
Γυναίκες Females	51	4	4	4	5	0	0	6	4	3	2	2	2	4	4	1	0	0
6206 Σταυροκόβου Stavrokobou																		
Εύνοιο Total	102	1	3	5	4	1	0	3	4	4	6	4	3	5	3	0	2	51
Αντρες Males	51	0	2	1	2	1	0	0	3	2	2	3	1	4	2	0	1	26
Γυναίκες Females	51	1	1	4	2	0	0	3	1	2	4	1	2	1	1	0	1	25

(συνεχ. -cont'd)

ΠΙΝΑΚΑΣ 3Α. ΠΛΗΘΥΣΜΟΣ ΚΑΤΑ ΦΥΛΟ, ΗΛΙΚΙΑ, ΕΠΙΧΡΙΑ, ΔΗΜΟ/ΚΟΙΝΟΤΗΤΑ ΚΑΙ ΕΝΟΠΙΑ, 1.10.2001
 TABLE 3A. POPULATION BY SEX, AGE, DISTRICT, MUNICIPALITY/COMMUNITY AND QUARTER, 1.10.2001

ΔΗΜΟΣ/ΚΟΙΝΟΤΗΤΑ ΚΑΙ ΕΝΟΠΙΑ MUNICIPALITY/COMMUNITY AND QUARTER	ΗΛΙΚΙΑ - AGE																	Δε Ανλ.οθ. Not stated				
	Εύνολο Total		0	4	5	9	10-14	15-19	20-24	25-29	30-34	35-39	40-44	45-49	50-54	55-59	60-64		65-69	70-74	75-79	80 +
	Ανρ. Males	Γυν. Females	0	4	5	9	10-14	15-19	20-24	25-29	30-34	35-39	40-44	45-49	50-54	55-59	60-64		65-69	70-74	75-79	80 +
6208 Τραχηπέδουλα Trachipedou la	Εύνολο Total	82	2	1	2	2	1	3	1	3	2	2	1	3	5	10	9	13	7	8	10	0
Ανρ. Males	36	0	1	1	1	1	1	3	1	3	2	1	1	0	3	4	4	5	3	4	2	0
Γυν. Females	46	2	0	1	1	1	0	0	0	2	0	0	0	3	2	6	5	8	4	4	8	0
6210 Κελοκεδάρα Kelokedara	Εύνολο Total	227	4	6	2	2	5	19	8	4	1	1	1	16	17	25	15	30	21	24	29	0
Ανρ. Males	107	2	4	2	2	2	2	13	4	4	1	1	0	7	6	9	6	10	9	10	18	0
Γυν. Females	120	2	2	2	0	3	6	6	4	0	0	1	9	11	16	9	20	20	12	14	11	0
6211 Σαλαμίου Salamiou	Εύνολο Total	255	7	5	3	9	11	11	11	8	6	7	8	7	16	19	19	32	34	20	40	0
Ανρ. Males	129	5	3	1	5	5	9	8	8	5	4	5	5	3	7	7	11	14	17	8	17	0
Γυν. Females	126	2	2	2	2	4	2	3	3	3	2	2	5	9	12	8	18	17	12	12	23	0
6212 Κιόδασι Kidasasi	Εύνολο Total	7	1	2	0	0	0	0	0	0	0	1	1	1	1	0	0	0	0	0	0	0
Ανρ. Males	5	1	2	0	0	0	0	0	0	0	0	1	0	0	0	0	0	0	0	0	0	0
Γυν. Females	2	0	0	0	0	0	0	0	0	0	0	0	1	0	0	0	0	0	0	0	0	0
6213 Κέδαρες Kedares	Εύνολο Total	61	0	0	0	0	0	0	0	0	1	1	0	0	0	3	6	18	16	6	11	0
Ανρ. Males	26	0	0	0	0	0	0	0	0	0	1	0	0	0	1	0	0	8	2	6	0	
Γυν. Females	35	0	0	0	0	0	0	0	0	0	0	1	0	0	2	6	10	10	8	4	5	0
6214 Μέσσανα Messana	Εύνολο Total	50	1	0	0	1	1	1	0	2	0	0	0	0	3	3	1	7	11	3	15	2
Ανρ. Males	23	0	0	0	0	1	1	1	0	1	0	0	0	0	2	1	0	2	4	3	7	1
Γυν. Females	27	1	0	0	0	0	0	0	0	1	0	0	0	1	1	2	1	5	7	0	8	1
6215 Πραϊτόρι Praitori	Εύνολο Total	53	0	0	1	3	2	0	0	0	1	3	3	3	4	0	3	5	9	13	6	0
Ανρ. Males	25	0	0	0	1	2	0	0	0	0	1	1	1	1	2	0	0	3	4	7	3	0
Γυν. Females	28	0	0	0	0	1	2	0	0	0	0	2	2	2	2	0	3	2	5	6	3	0
6216 Φιλουσα (Κελοκεδάρα) Filoussa (Kelokedaron)	Εύνολο Total	23	0	1	1	1	0	0	0	0	0	0	1	1	0	1	2	8	2	4	1	0
Ανρ. Males	12	0	1	1	1	0	0	0	0	0	0	0	0	0	0	0	0	3	0	1	0	
Γυν. Females	11	0	0	0	0	0	0	0	0	0	0	0	1	0	1	1	0	5	2	2	0	
6217 Αρμίνου Arminou	Εύνολο Total	26	0	0	0	0	0	0	0	0	0	0	0	0	0	1	2	8	3	8	4	0
Ανρ. Males	11	0	0	0	0	0	0	0	0	0	0	0	0	0	0	0	0	0	5	1	2	0
Γυν. Females	15	0	0	0	0	0	0	0	0	0	0	0	0	0	1	1	2	3	2	6	1	0

(συνεχ. -cont'd)

ΠΙΝΑΚΑΣ 3Α. ΠΛΗΘΥΣΜΟΣ ΚΑΤΑ ΦΥΛΟ, ΗΛΙΚΙΑ, ΕΠΑΓΓΕΛΙΑ, ΔΗΜΟ/ΚΟΙΝΟΤΗΤΑ ΚΑΙ ΕΝΟΠΙΑ, 1.10.2001
TABLE 3A. POPULATION BY SEX, AGE, DISTRICT, MUNICIPALITY/COMMUNITY AND QUARTER, 1.10.2001

ΔΗΜΟΣ/ΚΟΙΝΟΤΗΤΑ ΚΑΙ ΕΝΟΠΙΑ MUNICIPALITY/COMMUNITY AND QUARTER	ΗΛΙΚΙΑ - AGE																	IAS /Αρ.άεθ. /Not Istated			
	Total	0	4	5	9	10-14	15-19	20-24	25-29	30-34	35-39	40-44	45-49	50-54	55-59	60-64	65-69		70-74	75-79	80 +
6218 Άγιος Νικόλαος (Περ. Περάσσου) Άγιος Νικόλαος (Incl. Peravass)	74	5	0	0	2	2	4	4	1	1	2	1	5	9	7	7	6	9	2	8	0
Εύνολο Total	33	2	0	0	1	1	2	2	0	0	1	0	0	6	3	2	2	6	1	1	0
Αντρες Males	41	3	0	0	2	1	2	2	0	0	1	0	5	3	4	5	4	3	1	7	0
Γυναίκες Females	33	0	0	0	1	1	2	2	0	0	0	1	0	3	2	2	0	0	0	0	0
6219 Άγιος Ιωάννης (Περ. Μαλακίου) Άγιος Ιωάννης (Incl. Malakia)	17	0	0	0	1	0	2	3	0	0	1	1	0	1	1	0	0	1	1	3	0
Εύνολο Total	16	0	0	0	1	1	0	1	0	0	0	0	2	2	1	1	0	1	2	3	0
Αντρες Males	17	0	0	0	1	0	2	3	0	0	1	1	0	1	1	0	0	1	1	3	0
Γυναίκες Females	16	0	0	0	1	1	0	1	0	0	0	0	2	2	1	1	0	1	2	3	0
6220 Αμάργητη Αμάργητη	171	7	5	0	2	8	10	7	0	0	5	7	7	17	18	10	14	23	17	14	0
Εύνολο Total	79	2	2	0	1	5	7	4	0	0	1	4	5	6	9	5	4	11	8	5	0
Αντρες Males	92	5	3	0	1	3	3	3	0	0	4	3	2	11	9	5	10	12	9	9	0
Γυναίκες Females	31	0	0	0	2	2	0	1	0	0	0	1	4	0	3	3	3	2	4	5	0
6221 Αγία Μαρίνα (Κελοκεδάρων) Αγία Μαρίνα (Kelokedaron)	15	0	0	0	1	2	0	0	0	0	0	0	3	0	2	0	0	1	2	1	0
Εύνολο Total	16	0	0	0	1	1	0	1	0	0	0	1	1	0	1	0	0	1	1	4	0
Αντρες Males	16	0	0	0	1	1	0	1	0	0	0	1	1	0	1	0	0	1	1	4	0
Γυναίκες Females	16	0	0	0	1	1	0	0	0	0	0	0	0	0	0	0	0	0	0	0	0
6222 Πενταλία Πενταλία	74	1	0	0	2	1	2	0	0	0	0	0	1	2	4	10	18	11	10	10	0
Εύνολο Total	33	0	0	0	1	1	1	0	0	0	0	0	2	1	1	5	7	5	4	5	0
Αντρες Males	41	1	0	0	1	0	1	0	0	0	0	0	1	1	3	5	11	6	6	5	0
Γυναίκες Females	4	0	0	0	0	0	0	0	0	0	0	0	0	0	0	0	0	0	0	0	0
6223 Φάλαρα Φάλαρα	1	0	0	0	0	0	0	0	0	0	0	0	0	0	0	0	0	0	0	0	0
Εύνολο Total	1	0	0	0	0	0	0	0	0	0	0	0	0	0	0	0	0	0	0	0	0
Αντρες Males	1	0	0	0	0	0	0	0	0	0	0	0	0	0	0	0	0	0	0	0	0
Γυναίκες Females	3	0	0	0	0	0	0	0	0	0	0	0	0	0	0	0	0	0	0	0	0
6224 Γαλατάρια Γαλατάρια	55	0	0	0	1	2	2	1	1	1	1	0	2	5	4	8	4	13	7	4	0
Εύνολο Total	26	0	0	0	0	1	2	1	1	1	0	0	1	3	1	4	2	4	3	2	0
Αντρες Males	29	0	0	0	1	1	0	0	0	0	1	0	1	2	3	4	2	8	4	2	0
Γυναίκες Females	42	0	0	0	0	0	0	0	0	0	0	0	1	1	1	4	2	5	1	0	
6225 Κοιλίνα Κοιλίνα	19	0	0	0	0	0	0	0	0	0	1	1	1	5	10	4	8	7	2	3	0
Εύνολο Total	23	0	0	0	0	0	0	0	0	0	1	1	0	3	6	2	5	3	2	0	0
Αντρες Males	248	1	15	18	16	10	4	18	26	16	16	31	16	16	16	31	16	12	18	19	0
Γυναίκες Females	113	0	10	8	8	10	5	14	16	8	14	12	16	16	8	14	12	6	12	9	0
6227 Στατός-Άγιος Φώτιος-Αμπελιτής Statos-Agios Fotios-& Ampelitis	135	1	5	10	8	5	2	4	4	4	4	5	14	16	8	14	12	6	12	9	0
Εύνολο Total	14	0	2	3	1	1	0	1	0	1	1	0	0	1	2	2	0	1	0	0	0
Αντρες Males	71	0	1	2	1	1	0	1	0	1	1	0	0	1	1	1	0	1	0	0	0
Γυναίκες Females	71	0	1	1	1	0	0	0	0	0	0	0	0	0	0	0	0	0	0	0	0

(συνεχ. -cont'd)

ΠΙΝΑΚΑΣ 3Α. ΠΛΗΘΥΣΜΟΣ ΚΑΤΑ ΦΥΛΟ, ΗΛΙΚΙΑ, ΕΠΑΡΧΙΑ, ΔΗΜΟ/ΚΟΙΝΟΤΗΤΑ ΚΑΙ ΕΚΤΕΡΑ, 1.10.2001
 TABLE 3A. POPULATION BY SEX, AGE, DISTRICT, MUNICIPALITY/COMMUNITY AND QUARTER, 1.10.2001

ΔΗΜΟΣ/ΚΟΙΝΟΤΗΤΑ ΚΑΙ ΕΚΤΕΡΑ MUNICIPALITY/COMMUNITY AND QUARTER	ΗΛΙΚΙΑ - AGE																Ias Iathee Not stated		
	0 - 4	5 - 9	10-14	15-19	20-24	25-29	30-34	35-39	40-44	45-49	50-54	55-59	60-64	65-69	70-74	75-79		80 +	
6230 Πάνο Παναγιά-έΜονή Χρυσο-έΑγιά Pano Panagia-έMoni Chryso-έAgia	Σύνολο Total	14	31	47	41	35	8	21	31	32	29	36	45	47	43	47	25	32	0
Αντρες Males	9	18	29	19	20	5	10	15	20	12	16	21	24	23	19	11	11	14	0
Γυναίκες Females	5	13	18	22	15	3	11	16	12	17	20	24	23	20	28	14	14	18	0
6231 Ασπρογιά Asprogia	Σύνολο Total	2	6	3	1	2	2	3	4	0	3	6	5	5	6	2	1	2	0
Αντρες Males	0	3	1	1	1	0	0	2	3	0	1	1	3	3	2	1	0	0	0
Γυναίκες Females	2	3	2	0	1	2	1	1	1	0	2	5	2	2	4	1	1	2	0
6300 Ψαθι Psathi	Σύνολο Total	7	11	7	4	4	6	6	8	4	6	5	9	6	1	4	3	2	5
Αντρες Males	5	6	4	3	2	3	1	6	2	2	2	4	4	2	1	2	1	0	4
Γυναίκες Females	2	5	3	1	2	3	2	2	2	2	4	1	5	4	0	2	2	1	1
6301 Άγιος Δημητρίου Agios Dimitrianos	Σύνολο Total	1	7	2	4	2	2	3	7	1	4	2	7	8	8	11	7	9	0
Αντρες Males	1	5	2	1	1	0	1	3	0	2	0	4	2	2	4	6	3	2	0
Γυναίκες Females	0	2	0	3	2	1	2	4	1	2	2	3	6	6	4	5	4	7	0
6302 Καννοβλιού (Incl. Μελαχιού) Kannovliou (Incl. Melaniou)	Σύνολο Total	7	11	14	11	12	13	8	9	9	12	11	8	8	8	8	5	8	0
Αντρες Males	6	5	7	5	6	7	4	5	4	5	6	8	2	4	4	2	3	4	0
Γυναίκες Females	1	6	7	6	6	6	4	4	5	4	6	3	6	4	4	6	2	4	0
6303 Θρίνια (Drinia) Thrinia (Drinia)	Σύνολο Total	0	2	2	1	0	2	0	5	1	0	2	3	3	4	12	8	8	0
Αντρες Males	0	0	1	0	0	1	0	0	3	1	0	1	2	1	2	4	4	4	0
Γυναίκες Females	0	2	1	1	0	1	0	2	2	0	1	1	1	2	2	8	4	4	0
6304 Μηλιά Milia	Σύνολο Total	0	0	0	0	0	0	0	0	0	0	0	0	0	0	0	0	0	0
Αντρες Males	0	0	0	0	0	0	0	0	0	0	0	0	0	0	0	0	0	0	0
Γυναίκες Females	0	0	0	0	0	0	0	0	0	0	0	0	0	0	0	0	0	0	0
6305 Κρίτου Μαρτίου Kritou Martiou	Σύνολο Total	2	6	1	1	4	4	5	5	3	2	2	10	3	4	4	2	3	0
Αντρες Males	0	6	0	1	3	3	2	4	2	0	0	4	2	1	3	0	0	2	0
Γυναίκες Females	2	0	1	0	1	1	1	1	1	1	2	6	1	1	1	2	1	1	0
6306 Φύτη Fyti	Σύνολο Total	4	0	6	5	6	5	3	2	2	5	5	11	10	6	7	8	12	0
Αντρες Males	2	0	4	4	5	3	1	0	1	0	5	6	3	3	3	4	6	0	0
Γυναίκες Females	2	0	2	1	1	2	1	2	1	2	4	5	7	3	3	4	6	12	0
6307 Λάσα Lasa	Σύνολο Total	3	4	4	0	2	1	3	3	2	2	6	5	5	7	16	13	15	0
Αντρες Males	0	1	2	0	0	1	1	2	1	0	1	2	2	4	8	5	5	0	0
Γυναίκες Females	3	3	2	0	2	1	1	1	2	1	1	4	3	3	8	8	10	0	0

(συνεχ. -cont'd)

ΠΙΝΑΚΑΣ 3Α. ΠΛΗΘΥΣΜΟΣ ΚΑΤΑ ΦΥΛΟ, ΗΛΙΚΙΑ, ΕΠΑΓΓΕΛΙΑ, ΔΗΜΟ/ΚΟΙΝΟΤΗΤΑ ΚΑΙ ΕΝΟΠΙΑ, 1.10.2001
TABLE 3A. POPULATION BY SEX, AGE, DISTRICT, MUNICIPALITY/COMMUNITY AND QUARTER, 1.10.2001

ΔΗΜΟΣ/ΚΟΙΝΟΤΗΤΑ ΚΑΙ ΕΝΟΠΙΑ MUNICIPALITY/COMMUNITY AND QUARTER	ΗΛΙΚΙΑ - AGE																				ΔΕ- IAT	IAT	Not Istated														
	0 - 4		5 - 9		10-14		15-19		20-24		25-29		30-34		35-39		40-44		45-49					50-54		55-59		60-64		65-69		70-74		75-79		80 +	
	0	4	5	9	10-14	15-19	20-24	25-29	30-34	35-39	40-44	45-49	50-54	55-59	60-64	65-69	70-74	75-79	80 +	ΔΕ				IAT	Not	Istated											
6308 Δρύμνιον Drymon																					Εύνολο Total																
	92	2	5	5	4	2	7	3	3	0	4	6	3	6	7	15	7	13	0																		
	45	2	3	2	1	1	4	1	1	3	1	1	2	3	3	3	7	3	8	0																	
	47	0	2	3	3	1	3	2	0	0	3	5	1	3	4	8	4	5	0																		
6310 Σίμων Simou																					Εύνολο Total																
	171	15	12	14	5	10	7	7	9	3	11	8	17	10	10	8	8	17	0																		
	87	6	6	11	2	8	4	3	6	2	6	3	7	6	2	2	4	9	0																		
	84	9	6	3	3	2	3	4	3	1	5	5	10	4	8	6	4	8	0																		
6311 Αναδιούριον Anadiou																					Εύνολο Total																
	6	1	2	0	0	0	0	2	0	0	0	0	0	0	0	0	0	0	0																		
	4	0	2	0	0	0	0	1	0	0	0	0	0	0	0	0	0	0	0																		
	2	1	0	0	0	0	0	0	1	0	0	0	0	0	0	0	0	0	0																		
6313 Ευρέτιον Evretou																					Εύνολο Total																
	5	0	0	0	2	0	0	0	0	0	1	1	0	0	0	0	0	0	1																		
	2	0	0	0	0	0	0	0	0	0	0	1	0	0	0	0	0	0	0																		
	3	0	0	0	2	0	0	0	0	0	1	0	0	0	0	0	0	0	0																		
6315 Φιλοῦσα (Χρυσοχοῦς) Filoussa (Chrysochous)																					Εύνολο Total																
	41	0	0	0	0	0	1	0	1	0	0	0	0	0	0	0	3	9	0																		
	17	0	0	0	0	0	1	0	1	0	0	0	0	0	0	0	2	5	0																		
	24	0	0	0	0	0	0	0	0	0	0	0	0	0	0	0	3	4	0																		
6318 Μελαδέια Meladeia																					Εύνολο Total																
	19	3	1	0	0	2	1	2	2	1	2	2	0	0	0	2	0	0	0																		
	9	1	0	0	0	0	0	2	0	0	1	0	0	0	0	1	0	0	0																		
	10	2	1	0	0	2	1	0	0	1	1	1	0	0	0	1	0	0	0																		
6320 Λυσοῦς-ἀγ.Μερκούρη.ἁΓεωργίου Πύλας. Lysoos-ag.Merkour.Γεωργίου Pso.																					Εύνολο Total																
	160	11	6	7	7	1	4	8	14	6	8	6	10	13	8	9	20	22	0																		
	71	3	4	6	4	0	2	4	10	3	5	3	1	8	5	3	5	5	0																		
	89	8	2	1	3	1	2	4	4	3	3	3	9	5	3	6	15	17	0																		
6321 Περιστέρων Peristerona																					Εύνολο Total																
	198	9	14	14	11	14	11	10	8	9	8	18	10	13	13	7	10	19	0																		
	89	4	4	5	5	5	6	4	6	6	6	4	9	7	5	2	4	9	0																		
	109	5	10	9	6	9	5	6	2	3	4	9	6	6	8	5	6	10	0																		
6330 Θελέτρα Theletra																					Εύνολο Total																
	177	6	7	13	10	7	4	14	12	5	7	8	10	14	12	19	13	16	0																		
	82	1	5	6	4	5	1	7	9	3	3	2	5	8	4	7	4	8	0																		
	95	5	2	7	6	2	3	7	3	2	4	6	5	6	8	12	9	8	0																		
6331 Γιόλου Gioulou																					Εύνολο Total																
	737	41	64	62	63	44	43	42	51	47	50	46	34	39	29	36	19	27	0																		
	371	20	30	33	35	27	17	22	13	15	13	26	13	15	11	13	13	13	0																		
	366	21	34	29	28	17	26	20	24	21	19	20	21	24	16	19	13	14	0																		

(συνεχ. -cont'd)

ΠΙΝΑΚΑΣ 3Α. ΠΛΗΘΥΣΜΟΣ ΚΑΤΑ ΦΥΛΟ, ΗΛΙΚΙΑ, ΕΠΙΧΡΙΑ, ΔΗΜΟ/ΚΟΙΝΟΤΗΤΑ ΚΑΙ ΕΝΟΠΙΑ, 1.10.2001
 TABLE 3Α. POPULATION BY SEX, AGE, DISTRICT, MUNICIPALITY/COMMUNITY AND QUARTER, 1.10.2001

ΔΗΜΟΣ/ΚΟΙΝΟΤΗΤΑ ΚΑΙ ΕΝΟΠΙΑ MUNICIPALITY/COMMUNITY AND QUARTER		ΗΛΙΚΙΑ - AGE																Δε Ανήλ.Θ. Not stated		
		0	4	5	9	10-14	15-19	20-24	25-29	30-34	35-39	40-44	45-49	50-54	55-59	60-64	65-69	70-74	75-79	80+
16332	Πάνα Ακρουράλεια Fano Akourdaleia																			
	Ευνοο Total	26	0	0	0	0	0	0	0	0	0	2	0	3	4	3	1	2	4	5
	Αντρες Males	11	0	0	0	0	0	0	0	0	0	0	0	1	2	1	2	2	1	2
	Γυναίκες Females	15	0	0	0	0	0	0	0	0	0	2	0	2	2	1	0	0	3	3
16333	Μηλιού -ε Μονή Αγίων Αναργύρων Miliou -ε Moni Agion Anargyron																			
	Ευνοο Total	81	5	4	4	10	4	1	1	2	10	7	3	2	4	6	3	8	8	4
	Αντρες Males	38	3	3	4	4	2	0	1	1	2	6	1	2	3	0	2	2	4	3
	Γυναίκες Females	43	2	1	0	6	2	1	1	1	8	1	2	0	1	6	1	6	4	1
16334	Κάτω Ακρουράλεια Kato Akourdaleia																			
	Ευνοο Total	32	2	0	0	0	1	2	6	2	0	0	0	4	2	5	0	2	4	2
	Αντρες Males	15	0	0	0	0	1	1	3	1	0	0	0	2	1	2	0	1	2	1
	Γυναίκες Females	17	2	0	0	0	1	1	3	1	0	0	0	2	1	3	0	1	2	1
16335	Τέρα Tera																			
	Ευνοο Total	19	0	0	0	0	2	3	0	2	1	4	5	1	0	0	0	0	0	1
	Αντρες Males	11	0	0	0	0	2	0	0	1	0	2	4	0	0	0	0	0	0	0
	Γυναίκες Females	8	0	0	0	0	1	3	0	1	1	2	1	1	0	0	0	0	0	1
16336	Κριτού Τέρα Kritou Tera																			
	Ευνοο Total	92	0	1	1	0	1	3	1	0	0	3	1	2	9	11	9	20	15	16
	Αντρες Males	41	0	1	1	0	1	3	1	0	0	2	1	0	3	6	7	11	6	7
	Γυναίκες Females	51	0	0	0	0	0	0	0	0	1	0	0	2	6	5	2	9	9	9
16337	Σκούλι Skouli																			
	Ευνοο Total	77	6	2	4	4	8	2	3	2	8	5	4	7	4	2	7	6	5	2
	Αντρες Males	37	2	1	1	2	6	2	1	2	4	4	2	3	1	1	2	1	2	1
	Γυναίκες Females	40	4	1	3	2	2	0	2	0	4	1	2	4	3	1	5	5	3	1
16338	Χόλη Choli																			
	Ευνοο Total	69	3	6	6	6	4	1	5	3	4	3	4	5	1	4	4	4	3	7
	Αντρες Males	32	1	2	4	2	4	2	1	1	1	1	3	2	0	0	2	3	0	2
	Γυναίκες Females	37	2	4	2	2	2	1	4	2	3	2	1	3	1	4	2	1	3	5
16340	Καρουλλίδες Karamoullides																			
	Ευνοο Total	46	2	1	6	7	5	3	3	2	1	4	2	3	2	1	1	2	1	3
	Αντρες Males	25	1	1	3	3	2	1	2	1	0	2	1	1	1	0	0	1	0	2
	Γυναίκες Females	21	0	0	3	4	2	1	1	1	1	2	1	2	1	1	1	1	1	1
16341	Χρυσοχού Chrysochou																			
	Ευνοο Total	52	6	0	4	6	7	3	3	1	3	4	2	1	3	3	4	2	1	2
	Αντρες Males	26	4	0	1	1	3	1	2	1	1	2	1	1	2	1	2	0	1	1
	Γυναίκες Females	26	2	0	3	5	4	0	1	0	2	3	0	0	1	2	2	2	0	1
16343	Αίφος Πόλις Polis Municipality																			
	Ευνοο Total	1.847	158	132	108	145	130	141	144	144	126	110	97	102	95	73	64	34	40	41
	Αντρες Males	928	83	67	59	74	63	73	65	71	64	61	46	53	48	44	24	16	15	21
	Γυναίκες Females	919	75	65	49	71	67	68	79	73	62	49	51	49	47	29	40	18	25	20

ΠΙΝΑΚΑΣ 3Α. ΠΛΗΘΥΣΜΟΣ ΚΑΤΑ ΦΥΛΟ, ΗΛΙΚΙΑ, ΕΠΑΡΧΙΑ, ΔΗΜΟ/ΚΟΙΝΟΤΗΤΑ ΚΑΙ ΕΝΟΡΙΑ, 1.10.2001
TABLE 3A. POPULATION BY SEX, AGE, DISTRICT, MUNICIPALITY/COMMUNITY AND QUARTER, 1.10.2001

ΔΗΜΟΣ/ΚΟΙΝΟΤΗΤΑ ΚΑΙ ΕΝΟΡΙΑ MUNICIPALITY/COMMUNITY AND QUARTER	ΗΛΙΚΙΑ - AGE																As Not stated	
	0 - 4	5 - 9	10-14	15-19	20-24	25-29	30-34	35-39	40-44	45-49	50-54	55-59	60-64	65-69	70-74	75-79		80 +
634301 Πόλις Χρυσοχούς Polis Chrysochous																		
Σύνολο Total	100	83	78	109	93	94	99	95	93	82	75	62	61	46	40	21	28	3
Αντρες Males	50	46	42	56	43	46	45	45	45	45	39	33	29	28	15	10	8	1
Γυναίκες Females	50	37	36	53	50	48	54	50	48	37	36	29	32	18	25	11	20	2
634302 Προδρομή (Περ.Λ. Λατσί) Prodromi (Incl. Latsi)																		
Σύνολο Total	58	49	30	36	37	47	45	49	33	28	22	40	34	27	24	13	12	1
Αντρες Males	33	21	17	18	20	27	20	26	19	16	7	20	19	16	9	6	7	1
Γυναίκες Females	25	28	13	18	17	20	25	23	14	12	15	20	15	11	15	7	5	0
6344 Νέο Χωριό (Περ.Αυτορά Αφροδίτης) Neo Chorio (In.Loutra Afroditis)																		
Σύνολο Total	22	15	14	21	14	13	20	19	15	14	26	25	20	21	14	28	23	1
Αντρες Males	10	14	11	11	6	6	11	10	8	7	11	16	7	8	4	8	12	0
Γυναίκες Females	12	1	3	10	8	7	9	9	7	7	15	9	13	13	10	20	11	1
6345 Γουδί Goudi																		
Σύνολο Total	145	10	9	8	5	5	11	12	5	15	8	7	10	14	4	6	4	0
Αντρες Males	3	5	4	6	2	2	4	8	3	5	5	2	5	5	0	2	1	0
Γυναίκες Females	80	5	5	2	3	3	7	4	2	10	3	5	5	6	4	4	3	0
6350 Κάτω Αρόδες Kato Arodes																		
Σύνολο Total	19	0	0	0	0	1	1	2	0	0	2	4	2	2	0	1	3	0
Αντρες Males	8	0	0	0	0	0	0	0	0	0	0	3	1	1	0	1	1	0
Γυναίκες Females	11	0	0	0	0	1	1	2	0	0	2	1	1	1	0	0	2	0
6351 Πάνο Αρόδες Pano Arodes																		
Σύνολο Total	108	2	2	0	5	2	3	2	5	6	7	8	8	9	15	12	20	0
Αντρες Males	47	2	1	0	1	1	1	3	3	3	3	3	3	4	6	5	10	0
Γυναίκες Females	61	0	1	0	4	1	2	1	2	3	5	5	5	5	9	7	10	0
6352 Ίνεια Ineia																		
Σύνολο Total	353	28	16	31	22	16	23	17	17	14	20	10	18	20	26	21	29	0
Αντρες Males	187	14	9	21	12	12	14	14	8	6	11	4	7	10	10	9	10	0
Γυναίκες Females	166	14	7	10	10	7	9	3	9	8	9	6	11	10	16	12	19	0
6353 Δροüseia (Περ.Α. Πιττοκόπος) Drouseia (Incl. Pittokopos)																		
Σύνολο Total	386	34	19	25	30	23	20	25	16	10	20	22	20	13	20	29	32	0
Αντρες Males	195	13	10	12	18	15	10	11	9	6	9	10	9	4	6	14	14	0
Γυναίκες Females	191	21	9	13	12	8	10	14	7	4	11	12	11	9	14	15	18	0
6355 Ανδρολικού Androlikou																		
Σύνολο Total	2	0	0	0	0	0	0	0	0	0	0	0	0	0	1	1	0	0
Αντρες Males	1	0	0	0	0	0	0	0	0	0	0	0	0	0	0	1	0	0
Γυναίκες Females	1	0	0	0	0	0	0	0	0	0	0	0	0	0	1	0	0	0
6356 Πελαθούσα - & Μυρμιγκοφ & Λίμνη Pelathousa - & Mirmigkof & Limni																		
Σύνολο Total	49	0	5	4	1	2	5	2	3	2	2	2	6	4	4	1	1	0
Αντρες Males	23	0	1	1	1	1	1	1	1	1	1	1	1	2	3	0	1	0
Γυναίκες Females	26	0	4	3	0	1	4	1	2	1	1	1	5	2	1	1	0	0

(συνέχ. -cont'd)

ΠΙΝΑΚΑΣ 3Α. ΠΛΗΘΥΣΜΟΣ ΚΑΤΑ ΦΥΛΟ, ΗΛΙΚΙΑ, ΕΠΑΓΓΕΛΙΑ, ΔΗΜΟ/ΚΟΙΝΟΤΗΤΑ ΚΑΙ ΕΝΟΡΙΑ, 1.10.2001
 TABLE 3A. POPULATION BY SEX, AGE, DISTRICT, MUNICIPALITY/COMMUNITY AND QUARTER, 1.10.2001

ΔΗΜΟΣ/ΚΟΙΝΟΤΗΤΑ ΚΑΙ ΕΝΟΡΙΑ MUNICIPALITY/COMMUNITY AND QUARTER	ΗΛΙΚΙΑ - AGE																I.e. Anghoθ. Not stated			
	0	4	5	9	10-14	15-19	20-24	25-29	30-34	35-39	40-44	45-49	50-54	55-59	60-64	65-69		70-74	75-79	80 +
6361 Κυνουσία Kynoussa																				
Εύνολο Total	72	5	4	0	0	3	5	6	2	1	1	1	5	9	5	11	6	4	5	0
Αντρες Males	35	3	1	0	0	2	3	2	2	0	1	1	3	5	2	5	2	2	2	0
Γυναίκες Females	37	2	3	0	0	1	2	4	0	1	0	0	2	4	3	6	4	2	3	0
6362 Μεκοβόνια Makounta																				
Εύνολο Total	66	7	7	9	8	3	2	5	7	8	3	0	0	0	2	0	0	1	3	1
Αντρες Males	36	3	4	5	6	1	1	3	3	6	2	0	0	0	1	0	0	1	1	0
Γυναίκες Females	30	4	3	4	2	2	1	2	4	2	1	0	0	0	1	0	0	0	2	1
6363 Αργάκια Argaka																				
Εύνολο Total	793	49	71	78	61	59	45	55	76	46	40	42	51	35	26	25	15	19	19	0
Αντρες Males	403	26	39	43	34	29	18	25	39	23	25	18	25	19	14	8	10	8	8	0
Γυναίκες Females	390	23	32	35	27	30	27	30	37	23	15	24	26	16	12	17	5	11	11	0
6364 Γιάλια Gialia																				
Εύνολο Total	142	10	17	15	9	6	7	5	12	10	6	10	11	6	5	3	1	8	1	1
Αντρες Males	79	7	8	10	4	4	3	2	8	6	2	3	10	2	1	2	0	6	1	0
Γυναίκες Females	63	3	9	5	5	2	4	3	4	4	4	7	1	4	4	1	1	2	0	0
6365 Αγία Μαρίνα (Χρυσοχώρις) Agia Marina (Chrysochous)																				
Εύνολο Total	689	57	46	47	68	39	29	38	51	46	56	33	32	31	36	34	24	22	22	0
Αντρες Males	344	30	23	31	37	21	12	14	23	22	37	17	17	10	17	15	9	11	9	0
Γυναίκες Females	345	27	23	16	31	18	17	24	28	24	19	16	22	22	14	21	15	11	11	0
6366 Νέα Διμμάτα Nea Dimmata																				
Εύνολο Total	70	9	5	2	2	3	2	7	4	2	3	0	7	7	4	1	6	6	0	0
Αντρες Males	33	5	3	1	2	1	0	6	0	2	2	0	2	2	2	1	2	2	0	0
Γυναίκες Females	37	4	2	1	0	2	2	1	4	0	1	0	5	5	2	0	4	4	0	0
6367 Πομός (Περιλ. Παλιόπελα) Pomos (Incl. Paliopelela)																				
Εύνολο Total	595	29	46	44	38	31	29	28	48	33	42	28	34	34	26	43	22	38	2	2
Αντρες Males	300	16	23	25	20	16	16	11	24	21	20	14	20	15	11	19	12	16	1	1
Γυναίκες Females	295	13	23	19	18	15	13	17	24	12	22	14	14	19	15	24	10	22	1	1
6368 Στενή Steni																				
Εύνολο Total	105	4	6	6	2	3	6	11	8	2	5	8	8	11	6	7	3	9	0	0
Αντρες Males	45	0	4	3	1	1	5	3	5	1	1	4	4	4	4	2	0	3	0	0
Γυναίκες Females	60	4	2	3	1	2	1	8	3	1	4	4	4	7	2	5	3	6	0	0
6369 Άγιος Ισίδωρος Agios Isidoros																				
Εύνολο Total	10	0	1	1	3	1	0	0	0	1	1	0	0	1	0	0	0	1	1	0
Αντρες Males	6	0	1	0	2	1	0	0	0	1	1	0	0	0	0	0	0	1	1	0
Γυναίκες Females	4	0	0	1	1	0	0	0	0	0	0	0	0	1	0	0	0	0	0	0

ΠΙΝΑΚΑΣ 4. ΠΛΗΘΥΣΜΟΣ ΚΑΤΑ ΦΥΛΟ, ΨΗΦΟΚΟΤΗΤΑ, ΕΠΙΠΕΔΟ ΜΟΡΦΩΣΗΣ, ΕΠΙΧΕΙΑ ΚΑΙ ΑΣΤΙΚΗ/ΑΓΡΟΤΙΚΗ ΠΕΡΙΟΧΗ, 1.10.2001
 TABLE 4. POPULATION BY SEX, CITIZENSHIP, EDUCATIONAL LEVEL, DISTRICT AND URBAN/RURAL AREA, 1.10.2001

ΕΠΙΧΕΙΑ DISTRICT	ΕΠΙΠΕΔΟ ΜΟΡΦΩΣΗΣ - EDUCATIONAL LEVEL (για πρόσωπα 15 χρονών και πάνω - for persons aged 15+)											
	ΕΥΝΟΛΟ Total	ΥΠΗΚΟΟΤΗΤΑ - CITIZENSHIP		ΕΥΝΟΛΟ		ΜΕΧΡΙ ΓΥΝΑΣΙΑΚΟ ΚΥΚΛΟ		ΛΥΚΕΙΑΚΟΣ ΚΥΚΛΟΣ		Τριτοβάθμια/Δε δηλώθηκε		
		Κύριοι Cypriots	Υπήκοοι Ευρωπαϊκής Ένωσης EU Citizens	Υπήκοοι Non EU	Υπήκοοι άλλων χωρών Total	Secondary first stage or less	Secondary stage	Tertiary	Not stated			
ΕΥΝΟΛΟ - TOTAL												
ΕΥΝΟΛΟ - Total	689.565	624.755	32.214	32.596	542.087	228.161	191.361	120.731	1.834			
Λευκωσία - Lefkosia	273.642	250.873	9.948	12.821	218.508	82.169	77.856	58.152	331			
Αμμόχωστος - Ammochostos	37.738	35.421	1.351	966	28.293	15.877	8.563	3.780	73			
Λάρνακα - Larnaka	115.268	106.658	4.756	3.854	88.665	45.644	28.794	14.060	167			
Λεμεσός - Lemesos	196.553	177.208	8.242	11.103	154.709	63.721	56.204	33.878	906			
Πάφος - Pafos	66.364	54.595	7.917	3.852	51.912	20.750	19.944	10.861	357			
ΑΣΤΙΚΗ - URBAN												
ΕΥΝΟΛΟ - Total	474.450	420.499	26.227	27.724	375.828	131.993	140.655	101.804	1.376			
Λευκωσία - Lefkosia	200.686	180.341	9.253	11.092	162.097	51.018	59.691	51.193	195			
Λάρνακα - Larnaka	70.502	63.842	3.741	2.919	54.810	24.816	19.116	10.756	122			
Λεμεσός - Lemesos	156.939	140.092	6.425	10.422	123.488	45.162	46.723	30.786	817			
Πάφος - Pafos	46.323	36.224	6.808	3.291	35.433	10.997	15.125	9.069	242			
ΑΓΡΟΤΙΚΗ - RURAL												
ΕΥΝΟΛΟ - Total	215.115	204.256	5.987	4.872	166.259	96.168	50.706	18.927	458			
Λευκωσία - Lefkosia	72.956	70.532	695	1.729	56.411	31.151	18.165	6.959	136			
Αμμόχωστος - Ammochostos	37.738	35.421	1.351	966	28.293	15.877	8.563	3.780	73			
Λάρνακα - Larnaka	44.766	42.816	1.015	935	33.855	20.828	9.678	3.304	45			
Λεμεσός - Lemesos	39.614	37.116	1.817	681	31.221	18.559	9.481	3.092	89			
Πάφος - Pafos	20.041	18.371	1.109	561	16.479	9.753	4.819	1.792	115			

(συνεχ. -cont'd)

ΠΙΝΑΚΑΣ 4. ΠΛΗΘΥΣΜΟΣ ΚΑΤΑ ΦΥΛΟ, ΥΠΗΚΟΟΤΗΤΑ, ΕΠΙΠΕΔΟ ΜΟΡΦΩΣΗΣ, ΕΠΑΡΧΙΑ ΚΑΙ ΑΣΤΙΚΗ/ΑΓΡΟΤΙΚΗ ΠΕΡΙΟΧΗ, 1.10.2001
 TABLE 4. POPULATION BY SEX, CITIZENSHIP, EDUCATIONAL LEVEL, DISTRICT AND URBAN/RURAL AREA, 1.10.2001

ΑΝΔΡΕΣ MALES

ΕΠΑΡΧΙΑ DISTRICT	ΕΠΙΠΕΔΟ ΜΟΡΦΩΣΗΣ - EDUCATIONAL LEVEL (για πρόσωπα 15 χρονών και πάνω-for persons aged 15+)										
	ΥΠΗΚΟΟΤΗΤΑ - CITIZENSHIP					Λυκειακός κύκλος					
Σύνολο	Κύπριοι	Υπήκοοι	Υπήκοοι	Ευρωπαϊκής Ένωσης	Άλλων χωρών	Σύνολο	Μέχρι Γυμνασιακό κύκλο	Secondary first stage	Secondary second stage	Tertiary	Not Stated
Total	Cypriots	EU Citizens	Non EU	Citizens	Total	or less	or less	stage	stage		
ΣΥΝΟΛΟ - TOTAL											
Σύνολο - Total	338.497	309.777	16.463	12.257	262.906	104.247	98.960	58.729	970		
Λευκωσία - Lefkosia	133.701	123.489	5.346	4.866	105.324	36.732	40.166	28.250	176		
Αρμόχωτος - Ammochostos	19.074	18.214	611	249	14.138	7.932	4.426	1.740	40		
Λάρνακα - Larnaka	56.845	53.065	2.421	1.359	43.247	21.711	14.884	6.561	91		
Λεμεσός - Lemesos	95.736	87.425	4.142	4.169	74.579	28.479	28.967	16.662	471		
Πάφος - Pafos	33.141	27.584	3.943	1.614	25.618	9.393	10.517	5.516	192		
ΑΣΤΙΚΗ - URBAN											
Σύνολο - Total	231.128	207.285	13.507	10.336	180.808	58.559	71.534	49.991	724		
Λευκωσία - Lefkosia	97.157	88.222	4.949	3.986	77.437	22.008	30.175	25.149	105		
Λάρνακα - Larnaka	34.378	31.467	1.918	993	26.364	11.538	9.662	5.099	65		
Λεμεσός - Lemesos	76.314	69.125	3.262	3.927	59.351	19.928	23.794	15.204	425		
Πάφος - Pafos	23.279	18.471	3.378	1.430	17.656	5.085	7.903	4.539	129		
ΑΓΡΟΤΙΚΗ - RURAL											
Σύνολο - Total	107.369	102.492	2.956	1.921	82.098	45.688	27.426	8.738	246		
Λευκωσία - Lefkosia	36.544	35.267	397	880	27.887	14.724	9.991	3.101	71		
Αρμόχωτος - Ammochostos	19.074	18.214	611	249	14.138	7.932	4.426	1.740	40		
Λάρνακα - Larnaka	22.467	21.598	503	366	16.883	10.173	5.222	1.462	26		
Λεμεσός - Lemesos	19.422	18.300	880	242	15.228	8.551	5.173	1.458	46		
Πάφος - Pafos	9.862	9.113	565	184	7.962	4.308	2.614	977	63		

(συνεχ. -cont'd)

ΠΙΝΑΚΑΣ 4. ΠΛΗΘΥΣΜΟΣ ΚΑΤΑ ΦΥΛΟ, ΥΠΗΚΟΟΤΗΤΑ, ΕΠΙΠΕΔΟ ΜΟΡΦΩΣΗΣ, ΕΠΑΡΧΙΑ ΚΑΙ ΑΣΤΙΚΗ/ΑΓΡΟΤΙΚΗ ΠΕΡΙΟΧΗ, 1.10.2001
 TABLE 4. POPULATION BY SEX, CITIZENSHIP, EDUCATIONAL LEVEL, DISTRICT AND URBAN/RURAL AREA, 1.10.2001

ΓΥΝΑΙΚΕΣ FEMALES

ΕΠΑΡΧΙΑ DISTRICT	ΕΠΙΠΕΔΟ ΜΟΡΦΩΣΗΣ - EDUCATIONAL LEVEL (για πρόσωπα 15 χρονών και πάνω-for persons aged 15+)												
	ΥΠΗΚΟΟΤΗΤΑ - CITIZENSHIP					ΕΣΥΝΟΛΟ					Μέχρι Γυμνασιακό κύκλο	Λυκειακός κύκλος	Τριτοβάθμια Δε δηλώθηκε
ΕΣΥΝΟΛΟ	Κύπριοι	Υπήκοοι Ευρωπαϊκής Ένωσης	Υπήκοοι άλλων χωρών Non EU	Υπήκοοι Total	ΕΣΥΝΟΛΟ	Κύπριοι	Υπήκοοι Ευρωπαϊκής Ένωσης	Υπήκοοι άλλων χωρών Non EU	Υπήκοοι Total	Μέχρι Γυμνασιακό κύκλο	Λυκειακός κύκλος	Τριτοβάθμια Δε δηλώθηκε	
Total	Cypriots	EU Citizens	Citizens	Total	Total	Cypriots	EU Citizens	Citizens	Total	or less	second stage	Tertiary	Not stated
ΕΣΥΝΟΛΟ - TOTAL													
ΕΣΥΝΟΛΟ - Total	351.068	314.978	15.751	20.339	279.181	123.914	92.401	62.002	864				
Λευκωσία - Lefkosia	139.941	127.384	4.602	7.955	113.184	45.437	37.690	29.902	155				
Αμμόχωστος - Ammochostos	18.664	17.207	740	717	14.155	7.945	4.137	2.040	33				
Λάρνακα - Larnaka	58.423	53.593	2.335	2.495	45.418	23.933	13.910	7.499	76				
Λεμεσός - Lemesos	100.817	89.783	4.100	6.934	80.130	35.242	27.237	17.216	435				
Πάφος - Pafos	33.223	27.011	3.974	2.238	26.294	11.357	9.427	5.345	165				
ΑΣΤΙΚΗ - URBAN													
ΕΣΥΝΟΛΟ - Total	243.322	213.214	12.720	17.388	195.020	73.434	69.121	51.813	652				
Λευκωσία - Lefkosia	103.529	92.119	4.304	7.106	84.660	29.010	29.516	26.044	90				
Λάρνακα - Larnaka	36.124	32.375	1.823	1.926	28.446	13.278	9.454	5.657	57				
Λεμεσός - Lemesos	80.625	70.967	3.163	6.495	64.137	25.234	22.929	15.582	392				
Πάφος - Pafos	23.044	17.753	3.430	1.861	17.777	5.912	7.222	4.530	113				
ΑΓΡΟΤΙΚΗ - RURAL													
ΕΣΥΝΟΛΟ - Total	107.746	101.764	3.031	2.951	84.161	50.480	23.280	10.189	212				
Λευκωσία - Lefkosia	36.412	35.265	298	849	28.524	16.427	8.174	3.858	65				
Αμμόχωστος - Ammochostos	18.664	17.207	740	717	14.155	7.945	4.137	2.040	33				
Λάρνακα - Larnaka	22.299	21.218	512	569	16.972	10.655	4.456	1.842	19				
Λεμεσός - Lemesos	20.192	18.816	937	439	15.993	10.008	4.308	1.634	43				
Πάφος - Pafos	10.179	9.258	544	377	8.517	5.445	2.205	815	52				

ΠΙΝΑΚΑΣ 4Α. ΠΛΗΘΥΣΜΟΣ ΚΑΤΑ ΦΥΛΟ, ΥΠΗΚΟΟΤΗΤΑ, ΕΠΙΠΕΔΟ ΜΟΡΦΩΣΗΣ, ΕΠΑΡΧΙΑ ΚΑΙ ΔΗΜΟ/ΚΟΙΝΟΤΗΤΑ, 1.10.2001
TABLE 4A. POPULATION BY SEX, CITIZENSHIP, EDUCATIONAL LEVEL, DISTRICT AND MUNICIPALITY/COMMUNITY, and 1.10.2001

ΔΗΜΟΣ/ΚΟΙΝΟΤΗΤΑ MUNICIPALITY/COMMUNITY	ΕΠΙΠΕΔΟ ΜΟΡΦΩΣΗΣ - EDUCATIONAL LEVEL (για πρόσωπα 15 χρονών και πάνω-for persons aged 15+)										
	ΥΠΗΚΟΟΤΗΤΑ - CITIZENSHIP			Σύνολο		Μέχρι Γυμνασιακό κύκλο	Λυκειακός κύκλος	Τριτοβάθμια δε δηλώθηκε	Σύνολο	Secondary first stage	Tertiary
	Κύπριοι	Υπήκοοι Ευρωπαϊκής Ένωσης	Υπήκοοι άλλων Χωρών	Total	EU Citizens	Non EU	Total	or less	stage		
Σύνολο	Total	Cypriots	Citizens								
ΣΥΝΟΛΟ - TOTAL											
Σύνολο Total	689.565	624.755	32.214	32.596	542.087	228.161	191.361	120.731	1.834		
Αντρες Males	338.497	309.777	16.463	12.257	262.906	104.247	98.960	58.729	970		
Γυναίκες Females	351.068	314.978	15.751	20.339	279.181	123.914	92.401	62.002	864		
1 ΕΠΑΡΧΙΑ ΛΕΥΚΟΣΙΑΣ LEFKOSIA DISTRICT											
Σύνολο Total	273.642	250.873	9.948	12.821	218.508	82.169	77.856	58.152	331		
Αντρες Males	133.701	123.489	5.346	4.866	105.324	36.732	40.166	28.250	176		
Γυναίκες Females	139.941	127.384	4.602	7.955	113.184	45.437	37.690	29.902	155		
1000 Δήμος Λευκωσίας Lefkosia Municipality											
Σύνολο Total	47.832	39.713	3.848	4.271	40.268	11.775	15.006	13.430	57		
Αντρες Males	22.978	19.165	2.028	1.785	19.068	4.961	7.436	6.634	37		
Γυναίκες Females	24.854	20.548	1.820	2.486	21.200	6.814	7.570	6.796	20		
1010 Δήμος Αγίου Δομητίου Agios Dometios Municipality											
Σύνολο Total	12.125	10.419	913	793	10.142	3.251	4.008	2.874	9		
Αντρες Males	5.828	4.986	497	345	4.833	1.336	2.063	1.429	5		
Γυναίκες Females	6.297	5.433	416	448	5.309	1.915	1.945	1.445	4		
1011 Δήμος Έγκωμης Egkomi Municipality											
Σύνολο Total	13.644	11.879	597	1.168	10.771	2.129	3.972	4.637	33		
Αντρες Males	6.584	5.933	294	357	5.064	823	1.912	2.312	17		
Γυναίκες Females	7.060	5.946	303	811	5.707	1.306	2.060	2.325	16		
1012 Δήμος Στροβόλου Strovolos Municipality											
Σύνολο Total	58.525	53.452	2.412	2.661	47.365	13.630	17.022	16.678	35		
Αντρες Males	28.340	26.279	1.285	776	22.620	5.771	8.540	8.293	16		
Γυναίκες Females	30.185	27.173	1.127	1.885	24.745	7.859	8.482	8.385	19		
1013 Δήμος Αγλαντζιάς (Αγλαντζιά) Aglantzia Municipality-Aglantzia											
Σύνολο Total	18.953	17.224	666	1.063	15.636	4.616	5.545	5.465	10		
Αντρες Males	9.168	8.429	377	362	7.493	1.950	2.790	2.748	5		
Γυναίκες Females	9.785	8.795	289	701	8.143	2.666	2.755	2.717	5		
1021 Δήμος Λακατάμειας Lakatameia Municipality											
Σύνολο Total	28.477	27.444	475	558	21.421	7.780	8.554	5.054	33		
Αντρες Males	13.922	13.497	269	156	10.407	3.594	4.481	2.312	20		
Γυναίκες Females	14.555	13.947	206	402	11.014	4.186	4.073	2.742	13		
1022 Συνοικισμός Ανεούτσουλης Anthoupoli Refugee Housing Est.											
Σύνολο Total	2.492	2.426	38	28	2.193	1.548	468	175	2		
Αντρες Males	1.180	1.152	25	3	1.018	672	268	77	1		
Γυναίκες Females	1.312	1.274	13	25	1.175	876	200	98	1		

(συνεχ. - cont'd)

ΠΙΝΑΚΑΣ 4Α. ΠΛΗΘΥΣΜΟΣ ΚΑΤΑ ΦΥΛΟ, ΥΠΗΚΟΟΤΗΤΑ, ΕΠΙΠΕΔΟ ΜΟΡΦΩΣΗΣ, ΕΠΙΧΕΙΡΙΑ ΚΑΙ ΔΗΜΟ/ΚΟΙΝΟΤΗΤΑ, 1.10.2001
 TABLE 4A. POPULATION BY SEX, CITIZENSHIP, EDUCATIONAL LEVEL, DISTRICT AND MUNICIPALITY/COMMUNITY, 1.10.2001

ΔΗΜΟΣ/ΚΟΙΝΟΤΗΤΑ MUNICIPALITY/COMMUNITY	ΕΠΙΠΕΔΟ ΜΟΡΦΩΣΗΣ - EDUCATIONAL LEVEL (Για πρόσωπα 15 χρονών και πάνω-for persons aged 15+)									
	ΥΠΗΚΟΟΤΗΤΑ - CITIZENSHIP					ΕΠΙΠΕΔΟ ΜΟΡΦΩΣΗΣ - EDUCATIONAL LEVEL				
	Εύσολο	Κύπριοι	Υπήκοοι Ευρωπαϊκής Ένωσης	Υπήκοοι Non EU	Υπήκοοι	Σύνολο	Μέχρι Γυμνασιακό κύκλω	Λυκειακός κύκλος	Τριτοβάθμια	Αε δηλωθηκε
Total	Cypriots	EU Citizens	Citizens	Total	Total	Secondary first stage	Secondary second stage	Tertiary	Not stated	
11023 Δήμος Λατσιών (Λακκιά) Latsia Municipality (Iakkia)	12.195	11.557	258	380	9.424	4.171	3.184	2.056	13	
Σύνολο Total	5.955	5.670	147	138	4.534	1.896	1.661	975	2	
Αντρες Males	6.240	5.887	111	242	4.890	2.275	1.523	1.081	11	
11024 Γέρι Geri	6.443	6.227	46	170	4.877	2.118	1.932	824	3	
Σύνολο Total	3.202	3.111	27	64	2.400	1.005	1.024	369	2	
Αντρες Males	3.241	3.116	19	106	2.477	1.113	908	455	1	
11100 Σιά Sia	544	526	11	7	393	232	123	38		
Σύνολο Total	281	271	7	3	202	113	70	19		
Αντρες Males	263	255	4	4	191	119	53	19		
11101 Μαθιάτης Mathiatis	581	574	0	7	402	244	128	30		
Σύνολο Total	306	304	0	2	206	128	69	9		
Αντρες Males	275	270	0	5	196	116	59	21		
11102 Αλάμπρα Alampza	1.140	1.122	5	13	833	348	321	161	3	
Σύνολο Total	566	559	5	2	408	163	167	77	1	
Αντρες Males	574	563	0	11	425	185	154	84	2	
11103 Αγία Βαρβάρα Agia Varvara	1.417	1.391	13	13	1.078	560	390	128		
Σύνολο Total	732	725	6	1	534	268	210	56		
Αντρες Males	685	666	7	12	544	292	180	72		
11104 Κοτσιάτης Kotsiatis	117	105	1	11	109	77	26	5	1	
Σύνολο Total	58	54	0	4	54	36	15	3		
Αντρες Males	59	51	1	7	55	41	11	2	1	
11105 Νήσου Nisou	1.323	1.287	21	15	986	474	356	156		
Σύνολο Total	680	665	11	4	496	222	205	69		
Αντρες Males	643	622	10	11	490	252	151	87		
11106 Πέρα Χωριό Pera Chorio	2.236	2.200	20	16	1.757	988	557	205	7	
Σύνολο Total	1.116	1.095	11	10	865	470	306	85	4	
Αντρες Males	1.120	1.105	9	6	892	518	251	120	3	

(συνεχ. -cont'd)

ΠΙΝΑΚΑΣ 4Α. ΠΛΗΘΥΣΜΟΣ ΚΑΤΑ ΦΥΛΟ, ΥΠΗΚΟΤΗΤΑ, ΕΠΙΠΕΔΟ ΜΟΡΦΩΣΗΣ, ΕΠΑΡΧΙΑ ΚΑΙ ΔΗΜΟ/ΚΟΙΝΟΤΗΤΑ, 1.10.2001
 TABLE 4A. POPULATION BY SEX, CITIZENSHIP, EDUCATIONAL LEVEL, DISTRICT AND MUNICIPALITY/COMMUNITY, 1.10.2001

ΔΗΜΟΣ/ΚΟΙΝΟΤΗΤΑ MUNICIPALITY/COMMUNITY	ΕΠΙΠΕΔΟ ΜΟΡΦΩΣΗΣ - EDUCATIONAL LEVEL (για πρόσωπα 15 χρονών και πάνω-for persons aged 15+)										
	ΥΠΗΚΟΤΗΤΑ - CITIZENSHIP					ΕΠΙΠΕΔΟ ΜΟΡΦΩΣΗΣ - EDUCATIONAL LEVEL					
Εύνολο Total	Κύριοι Cypriots	Υπήκοοι Ευρωπαϊκής Ένωσης EU Citizens	Υπήκοοι Άλλων Χωρών Non EU Citizens	Εύνολο Total	Μέχρι Γυμνασιακό κύκλω Secondary first stage or less	Λυκειακός κύκλος Secondary second stage	Τριτοβάθμια (Δε δηλώθηκε)	Εύνολο Total	Μέχρι Γυμνασιακό κύκλω Secondary first stage or less	Λυκειακός κύκλος Secondary second stage	Τριτοβάθμια (Δε δηλώθηκε)
1107 Δήμος Γδαλιού Dali Municipality	5.834	5.597	106	131	4.309	2.079	1.476	730	24		
Εύνολο Total	2.869	2.769	59	41	2.101	978	811	300	12		
Αντρες Males	2.965	2.828	47	90	2.208	1.101	665	430	12		
Γυναίκες Females											
1108 Λύμπια Lympia	2.268	2.233	12	23	1.674	1.032	454	182	6		
Εύνολο Total	1.144	1.131	6	7	832	495	260	73	4		
Αντρες Males	1.124	1.102	6	16	842	537	194	109	2		
Γυναίκες Females											
1109 Αυθροδόντας & Μονή Προφήτη Ηλία Lythrodontas & Moni Profiti Elia	2.628	2.512	44	72	1.971	1.255	569	139	8		
Εύνολο Total	1.350	1.283	21	46	1.005	652	295	52	6		
Αντρες Males	1.278	1.229	23	26	966	603	274	87	2		
Γυναίκες Females											
1120 Ποτάμια Potamia	415	401	3	11	316	192	97	27			
Εύνολο Total	209	207	1	12	154	86	56	12			
Αντρες Males	206	194	2	10	162	106	41	15			
Γυναίκες Females											
1121 Άγιος Εαζόριμος Agios Sozomenos	4	0	0	4	4	4	0	0	0		
Εύνολο Total	2	0	0	2	2	2	0	0	0		
Αντρες Males	2	0	0	2	2	2	0	0	0		
Γυναίκες Females											
1200 Κομπι Kampi	104	102	0	2	86	76	9	1			
Εύνολο Total	51	49	0	2	41	35	6	0			
Αντρες Males	53	53	0	0	45	41	3	1			
Γυναίκες Females											
1201 Φαρμακός Farmakas	507	500	6	1	407	305	76	24	2		
Εύνολο Total	260	255	4	1	210	148	51	10	1		
Αντρες Males	247	245	2	0	197	157	25	14	1		
Γυναίκες Females											
1202 Απλίκι Apliki	80	80	0	0	59	46	10	3			
Εύνολο Total	45	45	0	0	33	26	4	3			
Αντρες Males	35	35	0	0	26	20	6	0			
Γυναίκες Females											
1203 Λαζανιάς (Περιλ. Μονή Μεχαιρά) Lazaniias (Incl. Moni Machairas)	33	31	0	2	33	7	11	15	0		
Εύνολο Total	30	28	0	2	30	4	11	15	0		
Αντρες Males	3	3	0	0	3	3	0	0	0		
Γυναίκες Females											

(συνεχ. -cont'd)

ΠΙΝΑΚΑΣ 4Α. ΠΛΗΘΥΣΜΟΣ ΚΑΤΑ ΦΥΛΟ, ΥΠΗΚΟΟΤΗΤΑ, ΕΠΙΠΕΔΟ ΜΟΡΦΩΣΗΣ, ΕΠΑΡΧΙΑ ΚΑΙ ΔΗΜΟ/ΚΟΙΝΟΤΗΤΑ, 1.10.2001
TABLE 4A. POPULATION BY SEX, CITIZENSHIP, EDUCATIONAL LEVEL, DISTRICT AND MUNICIPALITY/COMMUNITY, 1.10.2001

ΔΗΜΟΣ/ΚΟΙΝΟΤΗΤΑ MUNICIPALITY/COMMUNITY	ΕΠΙΠΕΔΟ ΜΟΡΦΩΣΗΣ - EDUCATIONAL LEVEL (για πρόσωπα 15 χρονών και πάνω-for persons aged 15+)												
	ΥΠΗΚΟΟΤΗΤΑ - CITIZENSHIP			ΕΥΝΟΛΟ			Μέχρι Γυμνασιακό κύκλο			Δευτεροβάθμια Δε δηλώθηκε			
	Σύνολο	Κύπριοι	Υπήκοοι Ευρωπαϊκής Ένωσης	Υπήκοοι άλλων χωρών Non EU	Σύνολο	Σεcondary first stage	Σεcondary second stage	Τertiary	Not stated	Σύνολο	Σεcondary	Τertiary	Not stated
Total	Cypriots	EU Citizens	Citizens	Total	or less	or less	or less	or less	Total	or less	or less	or less	
1204 Γούρρι Gourri	225	225	0	0	187	149	30	8	0	149	30	8	
Σύνολο Total	225	225	0	0	187	149	30	8	0	149	30	8	
Αντρες Males	115	115	0	0	92	74	14	4	0	92	14	4	
Γυναίκες Females	110	110	0	0	95	75	16	4	0	95	16	4	
1205 Φικάρδου (Περίλ. Οικ. Πύργου) Fikardou (Incl. Pyrgos Settling)	3	3	0	0	3	3	0	0	0	3	0	0	
Σύνολο Total	3	3	0	0	3	3	0	0	0	3	0	0	
Αντρες Males	1	1	0	0	1	1	0	0	0	1	0	0	
Γυναίκες Females	2	2	0	0	2	2	0	0	0	2	0	0	
1206 Άγιος Επιφάνιος (Ορεινός) Agios Epifanios (Oreinis)	338	332	4	2	282	173	82	27	0	282	82	27	
Σύνολο Total	338	332	4	2	282	173	82	27	0	282	82	27	
Αντρες Males	168	165	3	0	136	79	47	10	0	136	47	10	
Γυναίκες Females	170	167	1	2	146	94	35	17	0	146	35	17	
1207 Καλό Χορίο (Ορεινός) Kalo Chorio (Oreinis)	601	592	5	4	449	248	154	47	0	449	154	47	
Σύνολο Total	601	592	5	4	449	248	154	47	0	449	154	47	
Αντρες Males	309	307	2	0	226	119	89	18	0	226	89	18	
Γυναίκες Females	292	285	3	4	223	129	65	29	0	223	65	29	
1208 Μαλούντα Malounta	402	380	6	16	303	161	75	66	1	303	75	66	
Σύνολο Total	402	380	6	16	303	161	75	66	1	303	75	66	
Αντρες Males	211	195	5	11	157	78	34	44	1	157	34	44	
Γυναίκες Females	191	185	1	5	146	83	41	22	0	146	41	22	
1209 Κλήρου Klirou	1.551	1.483	37	31	1.226	590	434	201	1	1.226	434	201	
Σύνολο Total	1.551	1.483	37	31	1.226	590	434	201	1	1.226	434	201	
Αντρες Males	789	747	26	16	609	269	231	108	1	609	231	108	
Γυναίκες Females	762	736	11	15	617	321	203	93	0	617	203	93	
1210 Αρεδιού Arediou	1.084	1.044	15	25	807	475	232	100	0	807	232	100	
Σύνολο Total	1.084	1.044	15	25	807	475	232	100	0	807	232	100	
Αντρες Males	538	520	12	6	392	233	118	41	0	392	118	41	
Γυναίκες Females	546	524	3	19	415	242	114	59	0	415	114	59	
1211 Άγιος Ιωάννης (Μαλούντας) Agios Ioannis (Malountas)	445	360	12	73	373	191	104	78	0	373	104	78	
Σύνολο Total	445	360	12	73	373	191	104	78	0	373	104	78	
Αντρες Males	228	177	7	44	189	92	52	45	0	189	52	45	
Γυναίκες Females	217	183	5	29	184	99	52	33	0	184	52	33	
1212 Αγροκηριά Agrokipia	431	411	12	8	341	198	119	24	0	341	119	24	
Σύνολο Total	431	411	12	8	341	198	119	24	0	341	119	24	
Αντρες Males	217	208	7	2	167	88	68	11	0	167	68	11	
Γυναίκες Females	214	203	5	6	174	110	51	13	0	174	51	13	

(συνεχ. -cont'd)

ΠΙΝΑΚΑΣ 4Α. ΠΛΗΘΥΣΜΟΣ ΚΑΤΑ ΦΥΛΟ, ΥΠΗΚΟΤΗΤΑ, ΕΠΙΠΕΔΟ ΜΟΡΦΩΣΗΣ, ΕΠΑΡΧΙΑ ΚΑΙ ΔΗΜΟ/ΚΟΙΝΟΤΗΤΑ, 1.10.2001
 TABLE 4A. POPULATION BY SEX, CITIZENSHIP, EDUCATIONAL LEVEL, DISTRICT AND MUNICIPALITY/COMMUNITY, 1.10.2001

ΔΗΜΟΣ/ΚΟΙΝΟΤΗΤΑ MUNICIPALITY/COMMUNITY	ΕΠΙΠΕΔΟ ΜΟΡΦΩΣΗΣ - EDUCATIONAL LEVEL (για πρόσωπα 15 χρονών και πάνω-for persons aged 15+)										
	ΥΠΗΚΟΤΗΤΑ - CITIZENSHIP					ΕΥΝΟΛΟ					
	Κύριος Cypriots	Υπήκοοι Ευρωπαϊκής Ένωσης EU Citizens	Υπήκοοι Άλλων Χωρών Non EU Citizens	Μέχρι Γυμνασιακό κύκλο Secondary first stage or less	Λυκειακός κύκλος Secondary stage	Τριτοβάθμια δε δηλώθηκε	Not stated	Tertiary	Not stated	Tertiary	Not stated
1213 Μίτσερó (Incl. Μονή Αγ. Παντελ.) Mitsero (Incl. Moni Ag. Pantel.)	713	692	6	570	331	180	59				
Εύνολο Total	344	336	4	279	145	107	27				
Ανρρες Males	369	356	2	291	186	73	32				
1220 Καπέδες Kapedes	523	517	2	364	222	116	22				
Εύνολο Total	277	276	1	188	116	61	8				
Ανρρες Males	246	241	1	176	106	55	14				
1222 Αναλιόντας (Incl. Μονή Αρχ. Μιχ.) Analiontas - Incl. Moni Arch. Mic.	300	296	3	236	144	67	25				
Εύνολο Total	152	150	2	121	73	37	11				
Ανρρες Males	148	146	1	115	71	30	14				
1223 Καμπιά Kampia	417	406	2	328	192	100	35				
Εύνολο Total	200	196	2	161	88	60	12				
Ανρρες Males	217	210	0	167	104	40	23				
1224 Μαργί Margi	100	60	0	89	51	36	2				
Εύνολο Total	58	30	0	53	31	22	0				
Ανρρες Males	42	30	0	36	20	14	2				
1225 Τσέρι Tseri	5.287	5.105	57	3.918	1.743	1.552	613				
Εύνολο Total	2.645	2.555	33	1.948	834	854	256				
Ανρρες Males	2.642	2.550	24	1.970	909	698	357				
1226 Πολιτικό - Μονή Αγ. Ηρακλ. Φιλάνι Politiko - Moni Ag. Irakl. Filani	369	354	10	295	165	85	45				
Εύνολο Total	172	158	10	134	74	42	18				
Ανρρες Males	197	196	0	161	91	43	27				
1227 Πέρα Pera	1.018	984	19	816	370	281	165				
Εύνολο Total	509	491	12	396	164	162	70				
Ανρρες Males	509	493	7	420	206	119	95				
1228 Επισκοπείο Episkopeio	511	503	0	381	180	164	33				
Εύνολο Total	253	250	0	186	81	162	16				
Ανρρες Males	258	253	0	195	99	77	17				

(συνεχ. -cont'd)

ΠΙΝΑΚΑΣ 4Α. ΠΛΗΘΥΣΜΟΣ ΚΑΤΑ ΦΥΛΟ, ΥΠΗΚΟΟΤΗΤΑ, ΕΠΙΠΕΔΟ ΜΟΡΦΩΣΗΣ, ΕΠΑΡΧΙΑ ΚΑΙ ΔΗΜΟ/ΚΟΙΝΟΤΗΤΑ, 1.10.2001
TABLE 4A. POPULATION BY SEX, CITIZENSHIP, EDUCATIONAL LEVEL, DISTRICT AND MUNICIPALITY/COMMUNITY, 1.10.2001

ΔΗΜΟΣ/ΚΟΙΝΟΤΗΤΑ MUNICIPALITY/COMMUNITY	ΕΠΙΠΕΔΟ ΜΟΡΦΩΣΗΣ - EDUCATIONAL LEVEL (για πρόσωπα 15 χρονών και πάνω-for persons aged 15+)									
	ΥΠΗΚΟΟΤΗΤΑ - CITIZENSHIP					Λυκειακός κύκλος				
Σύνολο Total	Κύπριοι Cypriots	Υπήκοοι Ευρωπαϊκής Ένωσης EU Citizens	Υπήκοοι Άλλων Χωρών Non EU Citizens	Σύνολο Total	Μέχρι Γυμνασιακό κύκλο Secondary first stage or less	Λυκειακός κύκλος Secondary stage	Τριτοβάθμια/Δε Not stated	Σύνολο Total	Λυκειακός κύκλος Secondary stage	Τριτοβάθμια/Δε Not stated
11229 Ψιμολόφου Psimolofou	1.358	1.311	7	40	1.053	497	386	170	170	
Σύνολο Total	693	670	21	540	251	212	77	212	77	
Αντρες Males	665	641	5	19	513	246	174	93	93	
11230 Εργάτες Ergates	1.588	1.550	5	33	1.168	630	399	138	138	1
Σύνολο Total	811	788	3	20	586	325	196	64	64	1
Αντρες Males	777	762	2	13	582	305	203	74	74	
11231 Ανάγεια Anageia	1.114	1.101	2	11	823	352	329	138	138	4
Σύνολο Total	552	547	2	3	395	156	181	56	56	2
Αντρες Males	562	554	0	8	428	196	148	82	82	2
11232 Πάνω Δευτερά Pano Deftera	1.957	1.897	14	46	1.508	621	625	259	259	3
Σύνολο Total	992	959	6	27	748	295	331	122	122	
Αντρες Males	965	938	8	19	760	326	294	137	137	3
11233 Κάτω Δευτερά Kato Deftera	1.637	1.598	11	28	1.237	608	430	198	198	1
Σύνολο Total	773	762	5	6	586	281	207	97	97	1
Αντρες Males	864	836	6	22	651	327	223	101	101	
11240 Άγιοι Τριμιθιάς Agioi Trimithias	1.401	1.329	13	59	1.113	574	370	169	169	
Σύνολο Total	716	678	7	31	555	274	204	77	77	
Αντρες Males	685	651	6	28	558	300	166	92	92	
11241 Παλαιμετόχο Palaiometochi	4.074	3.930	21	123	3.006	1.669	1.039	288	288	10
Σύνολο Total	2.116	2.033	12	71	1.533	816	583	126	126	8
Αντρες Males	1.958	1.897	9	52	1.473	853	456	162	162	2
11242 Δένεια Deneia	304	290	2	12	214	135	62	17	17	
Σύνολο Total	157	149	1	7	106	60	38	8	8	
Αντρες Males	147	141	1	5	108	75	24	9	9	
11243 Κοκκινότριμιθιά Kokkinotrimithia	3.096	2.916	51	129	2.332	1.240	790	301	301	1
Σύνολο Total	1.575	1.462	28	85	1.171	622	431	118	118	
Αντρες Males	1.521	1.454	23	44	1.161	618	359	183	183	1

(συνέχ. -cont'd)

ΠΙΝΑΚΑΣ 4Α. ΠΛΗΘΥΣΜΟΣ ΚΑΤΑ ΦΥΛΟ, ΥΠΗΚΟΟΤΗΤΑ, ΕΠΙΠΕΔΟ ΜΟΡΦΩΣΗΣ, ΕΠΑΡΧΙΑ ΚΑΙ ΔΗΜΟ/ΚΟΙΝΟΤΗΤΑ, 1.10.2001
TABLE 4A. POPULATION BY SEX, CITIZENSHIP, EDUCATIONAL LEVEL, DISTRICT AND MUNICIPALITY/COMMUNITY, 1.10.2001

ΔΗΜΟΣ/ΚΟΙΝΟΤΗΤΑ MUNICIPALITY/COMMUNITY	ΕΠΙΠΕΔΟ ΜΟΡΦΩΣΗΣ - EDUCATIONAL LEVEL (για πρόσωπα 15 χρονών και πάνω-for persons aged 15+)										
	Εύνολο Total	Κύπριοι Cypriots	Υπαρκτοί Ευρωπαϊκής Ένωσης EU Citizens	Υπήκοοι Άλλων Χωρών Non EU Citizens	Σύνολο Total	Μέχρι Γυμνασιακό κύκλο Secondary first stage or less	Λυκειακός κύκλος Secondary stage	Τριτοβάθμια δε δηλώθηκε Tertiary Not stated	Λυκειακός κύκλος Secondary stage	Τριτοβάθμια δε δηλώθηκε Tertiary Not stated	Λυκειακός κύκλος Secondary stage
1244 Μάμμαρη Mammari	1.052	1.021	27	4	783	366	302	115	366	302	115
Εύνολο Total	1.052	1.021	27	4	783	366	302	115	366	302	115
Αντρες Males	534	519	15	0	386	176	165	45	176	165	45
Γυναίκες Females	518	502	12	4	397	190	137	70	190	137	70
1300 Παλαιχώρι Μορφου Palaichori Morfou	775	773	0	2	602	330	224	48	330	224	48
Εύνολο Total	775	773	0	2	602	330	224	48	330	224	48
Αντρες Males	375	375	0	0	283	139	121	23	139	121	23
Γυναίκες Females	400	398	0	2	319	191	103	25	191	103	25
1301 Ασκάς Askas	187	182	0	5	167	129	33	5	129	33	5
Εύνολο Total	187	182	0	5	167	129	33	5	129	33	5
Αντρες Males	90	88	0	2	78	53	22	3	53	22	3
Γυναίκες Females	97	94	0	3	89	76	11	2	76	11	2
1302 Άλωνά Alona	128	126	0	2	125	115	8	2	115	8	2
Εύνολο Total	128	126	0	2	125	115	8	2	115	8	2
Αντρες Males	53	53	0	0	52	49	2	1	49	2	1
Γυναίκες Females	75	73	0	2	73	66	6	1	66	6	1
1303 Φτερικουδι Fterikoudi	142	142	0	0	114	99	13	2	99	13	2
Εύνολο Total	142	142	0	0	114	99	13	2	99	13	2
Αντρες Males	58	58	0	0	49	40	8	1	40	8	1
Γυναίκες Females	84	84	0	0	65	59	5	1	59	5	1
1304 Πολύτυπος Polytypos	173	173	0	0	160	133	19	8	133	19	8
Εύνολο Total	173	173	0	0	160	133	19	8	133	19	8
Αντρες Males	84	84	0	0	75	59	11	5	59	11	5
Γυναίκες Females	89	89	0	0	85	74	8	3	74	8	3
1305 Λαγουδερά Lagoudera	142	135	1	6	135	110	20	5	110	20	5
Εύνολο Total	142	135	1	6	135	110	20	5	110	20	5
Αντρες Males	66	62	1	3	61	46	13	2	46	13	2
Γυναίκες Females	76	73	0	3	74	64	7	3	64	7	3
1306 Σαράντι Saranti	57	55	1	1	53	41	9	3	41	9	3
Εύνολο Total	57	55	1	1	53	41	9	3	41	9	3
Αντρες Males	30	29	1	0	26	19	6	1	19	6	1
Γυναίκες Females	27	26	0	1	27	22	3	2	22	3	2
1307 Λιβιάδα Livadia	20	20	0	0	20	20	0	0	20	0	0
Εύνολο Total	20	20	0	0	20	20	0	0	20	0	0
Αντρες Males	9	9	0	0	9	9	0	0	9	0	0
Γυναίκες Females	11	11	0	0	11	11	0	0	11	0	0

(συνεχ. -cont'd)

ΠΙΝΑΚΑΣ 4Α. ΠΛΗΘΥΣΜΟΣ ΚΑΤΑ ΦΥΛΟ, ΥΠΗΚΟΟΤΗΤΑ, ΕΠΙΠΕΔΟ ΜΟΡΦΩΣΗΣ, ΕΠΑΡΧΙΑ ΚΑΙ ΔΗΜΟ/ΚΟΙΝΟΤΗΤΑ, 1.10.2001
TABLE 4A. POPULATION BY SEX, CITIZENSHIP, EDUCATIONAL LEVEL, DISTRICT AND MUNICIPALITY/COMMUNITY, 1.10.2001

ΔΗΜΟΣ/ΚΟΙΝΟΤΗΤΑ MUNICIPALITY/COMMUNITY	ΕΠΙΠΕΔΟ ΜΟΡΦΩΣΗΣ - EDUCATIONAL LEVEL (για πρόσωπα 15 χρονών και πάνω - for persons aged 15+)									
	ΥΠΗΚΟΟΤΗΤΑ - CITIZENSHIP					Λυκειακός κύκλος				
	Σύνολο	Κύπριοι	Ευρωπαϊκής Ένωσης	Υπήκοοι	Υπήκοοι άλλων χωρών	Μέχρι Γυμνασιακό κύκλο	Secondary first stage	Secondary second stage	Τριτοβάθμια	Not stated
Total	Cypriots	EU Citizens	Citizens	Non EU	Total	or less	stage	Tertiary		
1308 Αληθινοῦ Alithinou	9	9	0	0	0	9	0	0	0	0
Σύνολο Total	9	9	0	0	0	9	0	0	0	0
Αντρες Males	1	1	0	0	0	1	0	0	0	0
Γυναίκες Females	8	8	0	0	0	8	0	0	0	0
1309 Πλατανιστάδα Platanistasa	172	166	0	0	6	151	17	4	1	1
Σύνολο Total	172	166	0	0	6	151	17	4	1	1
Αντρες Males	75	74	0	0	1	63	49	13	1	1
Γυναίκες Females	97	92	0	0	5	88	80	4	3	1
1310 Παλαιχώρι Ορευνίης Palaichori Oreinis	421	416	0	0	5	325	217	90	16	2
Σύνολο Total	421	416	0	0	5	325	217	90	16	2
Αντρες Males	208	208	0	0	0	157	92	56	8	1
Γυναίκες Females	213	208	0	0	5	168	125	34	8	1
1320 Συλιάντος Xyliantos	123	123	0	0	0	84	57	26	1	1
Σύνολο Total	123	123	0	0	0	84	57	26	1	1
Αντρες Males	66	66	0	0	0	47	28	18	1	1
Γυναίκες Females	57	57	0	0	0	37	29	8	0	0
1321 Άγιος Γεώργιος Καυκάλλου Agios Georgios Kafkallou	15	15	0	0	0	13	10	3	0	0
Σύνολο Total	15	15	0	0	0	13	10	3	0	0
Αντρες Males	7	7	0	0	0	7	5	2	0	0
Γυναίκες Females	8	8	0	0	0	6	5	1	0	0
1322 Νικητόρι (Περ.λ. Ασίνου) Nikitari (Incl. Asinou)	426	422	0	0	4	320	217	85	17	1
Σύνολο Total	426	422	0	0	4	320	217	85	17	1
Αντρες Males	201	201	0	0	0	158	106	49	2	1
Γυναίκες Females	225	221	0	0	4	162	111	36	15	1
1323 Βυζακιά Vyzakia	384	376	7	0	1	301	192	86	23	1
Σύνολο Total	384	376	7	0	1	301	192	86	23	1
Αντρες Males	183	180	3	0	0	142	88	45	9	1
Γυναίκες Females	201	196	4	0	1	159	104	41	14	1
1324 Αγία Μαρίνα (Συλιάντου) Agia Marina (Xyliantos)	628	627	0	0	1	491	303	158	26	4
Σύνολο Total	628	627	0	0	1	491	303	158	26	4
Αντρες Males	314	314	0	0	0	239	135	96	6	2
Γυναίκες Females	314	313	0	0	1	252	168	62	20	2
1326 Κάτω Μονή Kato Moni	311	285	3	0	23	241	143	87	11	1
Σύνολο Total	311	285	3	0	23	241	143	87	11	1
Αντρες Males	152	127	3	0	22	122	66	54	2	1
Γυναίκες Females	159	158	0	0	1	119	77	33	9	1

(συνεχ. - cont'd)

ΠΙΝΑΚΑΣ 4Α. ΠΛΗΘΥΣΜΟΣ ΚΑΤΑ ΦΥΛΟ, ΥΠΗΚΟΟΤΗΤΑ, ΕΠΙΠΕΔΟ ΜΟΡΦΩΣΗΣ, ΕΠΑΡΧΙΑ ΚΑΙ ΔΗΜΟ/ΚΟΙΝΟΤΗΤΑ, 1.10.2001
TABLE 4A. POPULATION BY SEX, CITIZENSHIP, EDUCATIONAL LEVEL, DISTRICT AND MUNICIPALITY/COMMUNITY, 1.10.2001

ΔΗΜΟΣ/ΚΟΙΝΟΤΗΤΑ MUNICIPALITY/COMMUNITY	ΕΠΙΠΕΔΟ ΜΟΡΦΩΣΗΣ - EDUCATIONAL LEVEL (για πρόσωπα 15 χρονών και πάνω-for persons aged 15+)												
	ΥΠΗΚΟΟΤΗΤΑ - CITIZENSHIP						ΙΜΕΧΡΙ Γυμνασιακό κύκλο Secondary first stage or less						Τριτοβάθμια/Δε δηλώθηκε Tertiary Not stated
	Σύνολο Total	Κύπριοι Cypriots	Υπήκοοι Ευρωπαϊκής Ενωσης EU Citizens	Υπήκοοι Άλλων Χωρών Non EU Citizens	Υπήκοοι Κύκλοι Total	Σύνολο Total	Λυκειακός κύκλος Secondary stage	Μέχρι κύκλο or less	Λυκειακός κύκλος Secondary stage	Μέχρι κύκλο or less	Λυκειακός κύκλος Secondary stage		
1327 Ορούντα Orounta	656	603	0	0	53	572	347	146	78	1			
Σύνολο Total	357	312	0	0	45	312	171	102	39				
Αντρες Males	299	291	0	0	8	260	176	44	39	1			
Γυναίκες Females													
1329 Κάτω Κουτραφός (Περιλ. Μάνδρες) Kato Koutrafos (Incl. Mandres)	14	13	1	1	0	14	13	1	0	0			
Σύνολο Total	6	6	0	0	0	6	5	1	0	0			
Αντρες Males	8	7	1	1	0	8	8	0	0	0			
Γυναίκες Females													
1330 Ποιάμι Potami	558	549	2	2	7	451	296	115	40				
Σύνολο Total	272	268	1	1	3	212	143	58	11				
Αντρες Males	286	281	1	1	4	239	153	57	29				
Γυναίκες Females													
1360 Ακάκι Akaki	2.675	2.534	21	21	120	2.015	1.045	653	312	5			
Σύνολο Total	1.347	1.252	14	14	81	1.024	519	379	123	3			
Αντρες Males	1.328	1.282	7	7	39	991	526	274	189	2			
Γυναίκες Females													
1361 Περιστέρα Peristerona	2.173	2.080	4	4	89	1.792	1.007	546	234	5			
Σύνολο Total	1.101	1.045	1	1	55	889	473	305	108	3			
Αντρες Males	1.072	1.035	3	3	34	903	534	241	126	2			
Γυναίκες Females													
1362 Αστρομερίτης Astromeritis	2.361	2.296	14	14	51	1.846	1.071	573	188	14			
Σύνολο Total	1.165	1.137	8	8	20	888	495	304	85	4			
Αντρες Males	1.196	1.159	6	6	31	958	576	269	103	10			
Γυναίκες Females													
1368 Μένικο Meniko	980	947	10	10	23	748	404	282	62				
Σύνολο Total	487	471	2	2	14	363	196	146	21				
Αντρες Males	493	476	8	8	9	385	208	136	41				
Γυναίκες Females													
1400 Σπήλια Spilia	162	157	3	3	2	155	127	18	10				
Σύνολο Total	80	78	2	2	0	75	61	10	4				
Αντρες Males	82	79	1	1	2	80	66	8	6				
Γυναίκες Females													
1402 Αγία Ειρήνη Agia Eirini	49	49	0	0	0	41	35	5	1				
Σύνολο Total	26	26	0	0	0	19	16	2	1				
Αντρες Males	23	23	0	0	0	22	19	3	0				
Γυναίκες Females													

(συνεχ. -cont'd)

ΠΙΝΑΚΑΣ 4Α. ΠΛΗΘΥΣΜΟΣ ΚΑΤΑ ΦΥΛΟ, ΥΠΗΚΟΟΤΗΤΑ, ΕΠΙΠΕΔΟ ΜΟΡΦΩΣΗΣ, ΕΠΑΓΓΕΛΙΑ ΚΑΙ ΔΗΜΟ/ΚΟΙΝΟΤΗΤΑ, 1.10.2001
 TABLE 4A. POPULATION BY SEX, CITIZENSHIP, EDUCATIONAL LEVEL, DISTRICT AND MUNICIPALITY/COMMUNITY, 1.10.2001

ΔΗΜΟΣ/ΚΟΙΝΟΤΗΤΑ MUNICIPALITY/COMMUNITY	ΕΠΙΠΕΔΟ ΜΟΡΦΩΣΗΣ - EDUCATIONAL LEVEL (Για πρόσωπα 15 χρονών και πάνω-for persons aged 15+)									
	ΥΠΗΚΟΟΤΗΤΑ - CITIZENSHIP					Εύνολο				
	Εύνολο	Κύπριοι	Υπήκοοι Ευρωπαϊκής Ένωσης	Υπήκοοι άλλων Χερσών Non EU	Μέχρι κύκλο Secondary first stage or less	Γυμνασιακό κύκλο Secondary stage	Λυκειακός κύκλος Secondary stage	Τριτοβάθμια/Δε δηλώθηκε	Not stated	
Total	Cypriots	EU Citizens	Citizens	Total	or less	second stage	Tertiary			
1403 Καννάρια (Περιλ. Καπούρα) Kannavia (Incl. Kapoura)	186	186	0	0	164	110	49	5		
Εύνολο Total	186	186	0	0	164	110	49	5		
Αντρες Males	92	92	0	0	85	53	29	3		
Γυναίκες Females	94	94	0	0	79	57	20	2		
1404 Κακοπετριά -Πλατάνια,Αγ.Ν.κ.Στ. Kakopetria -Platania,Ag.Nic.St.	1.198	1.159	27	12	999	511	316	171	1	
Εύνολο Total	1.198	1.159	27	12	999	511	316	171	1	
Αντρες Males	588	570	15	3	491	238	168	85		
Γυναίκες Females	610	589	12	9	508	273	148	86	1	
1405 Άγιος Θεόδωρος (Σολέας) Agios Theodoros (Soleas)	67	67	0	0	59	40	10	9		
Εύνολο Total	67	67	0	0	59	40	10	9		
Αντρες Males	34	34	0	0	31	19	6	6		
Γυναίκες Females	33	33	0	0	28	21	4	3		
1406 Γαλάτα Galata	653	643	1	9	558	340	152	66		
Εύνολο Total	653	643	1	9	558	340	152	66		
Αντρες Males	334	331	0	3	282	155	90	37		
Γυναίκες Females	319	312	1	6	276	185	62	29		
1407 Σινάορος Sinaoros	233	233	0	0	170	92	62	15	1	
Εύνολο Total	233	233	0	0	170	92	62	15	1	
Αντρες Males	124	124	0	0	86	40	40	6		
Γυναίκες Females	109	109	0	0	84	52	22	9	1	
1408 Καλιάνια Kaliana	177	176	1	0	159	110	32	17		
Εύνολο Total	177	176	1	0	159	110	32	17		
Αντρες Males	82	82	0	0	74	43	20	11		
Γυναίκες Females	95	94	1	0	85	67	12	6		
1409 Τεμβριά Temvria	540	526	1	13	472	279	158	35		
Εύνολο Total	540	526	1	13	472	279	158	35		
Αντρες Males	262	254	1	7	233	127	89	17		
Γυναίκες Females	278	272	0	6	239	152	69	18		
1410 Κοράκου (Περιλ. Αγρολάδου) Korakou (Incl. Agroladou)	500	500	0	0	416	256	126	34		
Εύνολο Total	500	500	0	0	416	256	126	34		
Αντρες Males	233	233	0	0	198	116	69	13		
Γυναίκες Females	267	267	0	0	218	140	57	21		
1411 Ευρύχου Evrychou	819	809	1	9	672	368	200	104		
Εύνολο Total	819	809	1	9	672	368	200	104		
Αντρες Males	393	389	1	3	314	164	102	48		
Γυναίκες Females	426	420	0	6	358	204	98	56		

(συνεχ. -cont'd)

ΠΙΝΑΚΑΣ 4Α. ΠΑΡΗΣΥΜΒΟΣ ΚΑΤΑ ΦΥΛΟ, ΥΠΗΚΟΟΤΗΤΑ, ΕΠΙΠΕΔΟ ΜΟΡΦΩΣΗΣ, ΕΠΑΡΧΙΑ ΚΑΙ ΔΗΜΟ/ΚΟΙΝΟΤΗΤΑ, 1.10.2001
 TABLE 4A. POPULATION BY SEX, CITIZENSHIP, EDUCATIONAL LEVEL, DISTRICT AND MUNICIPALITY/COMMUNITY, 1.10.2001

ΔΗΜΟΣ/ΚΟΙΝΟΤΗΤΑ MUNICIPALITY/COMMUNITY	ΕΠΙΠΕΔΟ ΜΟΡΦΩΣΗΣ - EDUCATIONAL LEVEL (για πρόσωπα 15 χρονών και πάνω-for persons aged 15+)									
	ΥΠΗΚΟΟΤΗΤΑ - CITIZENSHIP					ΕΥΝΟΛΟ				
	Κύριοι Cypriots	Υπήκοοι Ευρωπαϊκής Ένωσης EU Citizens	Υπήκοοι Άλλων Χωρών Non EU Citizens	Σύνολο Total	Μέχρι Γυμνασιακό κύκλο Secondary first stage or less	Λυκειακός κύκλος Secondary second stage	Τριτοβάθμια Δε δηλώθηκε	Not stated		
1412 Φλάσου Flasou	261	248	5	8	231	140	63	28		
Σύνολο Total	119	114	2	3	108	56	39	13		
Αντρες Males	142	134	3	5	123	84	24	15		
Γυναίκες Females										
1415 Ληνού Linou	207	203	0	4	178	119	39	20		
Σύνολο Total	96	96	0	0	83	50	20	13		
Αντρες Males	111	107	0	4	95	69	19	7		
Γυναίκες Females										
1416 Κατύδατα Katydata	186	178	0	8	161	106	43	12		
Σύνολο Total	89	87	0	2	79	44	27	8		
Αντρες Males	97	91	0	6	82	62	16	4		
Γυναίκες Females										
1417 Σκουριώτισσα (Φουκάσα) Skouriotissa (Foukasa)	8	8	0	0	8	6	1	1		
Σύνολο Total	4	4	0	0	4	2	1	1		
Αντρες Males	4	4	0	0	4	4	0	0		
Γυναίκες Females										
1420 Πεδουλάς Pedoulas	191	180	0	11	178	126	36	16		
Σύνολο Total	89	87	0	2	82	51	21	10		
Αντρες Males	102	93	0	9	96	75	15	6		
Γυναίκες Females										
1421 Μυλικούρι Mylikoouri	39	39	0	0	39	37	1	1		
Σύνολο Total	19	19	0	0	19	17	1	1		
Αντρες Males	20	20	0	0	20	20	0	0		
Γυναίκες Females										
1422 Μουτουλλάς Moutoullas	294	283	0	11	259	200	49	10		
Σύνολο Total	139	133	0	6	121	92	24	5		
Αντρες Males	155	150	0	5	138	108	25	5		
Γυναίκες Females										
1423 Οίκος Oikos	186	185	0	1	130	79	42	9		
Σύνολο Total	91	91	0	0	60	34	20	6		
Αντρες Males	95	94	0	1	70	45	22	3		
Γυναίκες Females										
1424 Καλοπαναγιώτης-Ορκόνας, Ι.Λαμπ. Kalopanagiotis-Orkotas, I.Lamp.	287	277	1	9	257	189	58	10		
Σύνολο Total	134	128	1	5	121	84	29	8		
Αντρες Males	153	149	0	4	136	105	29	2		
Γυναίκες Females										

(συνεχ. - cont'd)

ΠΙΝΑΚΑΣ 4Α. ΠΛΗΘΥΣΜΟΣ ΚΑΤΑ ΦΥΛΟ, ΥΠΗΚΟΟΤΗΤΑ, ΕΠΙΠΕΔΟ ΜΟΡΦΩΣΗΣ, ΕΠΑΡΧΙΑ ΚΑΙ ΔΗΜΟ/ΚΟΙΝΟΤΗΤΑ, 1.10.2001
TABLE 4A. POPULATION BY SEX, CITIZENSHIP, EDUCATIONAL LEVEL, DISTRICT AND MUNICIPALITY/COMMUNITY, 1.10.2001

ΔΗΜΟΣ/ΚΟΙΝΟΤΗΤΑ MUNICIPALITY/COMMUNITY	ΕΠΙΠΕΔΟ ΜΟΡΦΩΣΗΣ - EDUCATIONAL LEVEL (για πρόσωπα 15 χρονών και πάνω-for persons aged 15+)									
	ΥΠΗΚΟΟΤΗΤΑ - CITIZENSHIP			Εύνολο		Μέχρι Γυμνασιακό κύκλο	Δευτετακός κύκλος	Τριτοβάθμια/Δε δηλώθηκε	Not stated	Tertiary
Εύνολο	Κύπριοι	Υπήκοοι Ευρωπαϊκής Ένωσης EU Citizens	Υπήκοοι Άλλων Χωρών Non EU Citizens	Total	Secondary first stage or less	Secondary	Tertiary			
Total	Cypriots	EU Citizens	Citizens	Total	for less	second stage				
1425 Γερακιάς Gerakies	123	119	1	3	114	92	14	7	1	1
Εύνολο Total	54	53	0	1	51	33	10	7	1	1
Αντρες Males	69	66	1	2	63	59	4	0		
Γυναίκες Females										
1426 Τσακίστρα (Περιλ. Μονή Κύκκου) Tsakistra (Incl. Moni Kykkou)	107	99	1	7	95	59	17	19		
Εύνολο Total	54	50	1	3	49	23	9	17		
Αντρες Males	53	49	0	4	46	36	8	2		
Γυναίκες females										
1427 Κάμπος Kampos	426	405	3	18	376	279	64	31	2	
Εύνολο Total	208	194	2	12	182	122	37	22	1	
Αντρες Males	218	211	1	6	194	157	27	9	1	
Γυναίκες Females										
1456 Πάνω Πύργος Pano Pyrgos	30	30	0	0	30	28	2	0	0	
Εύνολο Total	16	16	0	0	16	15	1	0	0	
Αντρες Males	14	14	0	0	14	13	1	0	0	
Γυναίκες Females										
1457 Κάτω Πύργος Kato Pyrgos	1.120	1.112	1	7	888	590	241	55	2	
Εύνολο Total	549	548	0	1	432	267	130	34	1	
Αντρες Males	571	564	1	6	456	323	111	21	1	
Γυναίκες females										
1460 Πηγένια (Περιλ. Χαλέρι) Pigenia (Incl. Haleri)	123	123	0	0	111	100	11	0	0	
Εύνολο Total	62	62	0	0	56	48	8	0	0	
Αντρες Males	61	61	0	0	55	52	3	0	0	
Γυναίκες Females										
1461 Παχύαμμος Pachyammos	97	93	0	4	93	78	10	1	4	
Εύνολο Total	48	47	0	1	45	37	5	1	2	
Αντρες Males	49	46	0	3	48	41	5	0	2	
Γυναίκες Females										
1462 Άγιος Θεόδωρος (Τιλλιρίας) Agios Theodoros (Tillirias)	27	27	0	0	27	21	6	0	0	
Εύνολο Total	14	14	0	0	14	10	4	0	0	
Αντρες Males	13	13	0	0	13	11	2	0	0	
Γυναίκες Females										
3 ΑΜΜΟΧΟΣΤΟΣ ΔΙΣΤΡΙΚΤ AMMOCHOSTOS DISTRICT	37.738	35.421	1.351	966	28.293	15.877	8.563	3.780	73	
Εύνολο Total	19.074	18.214	611	249	14.138	7.932	4.426	1.740	40	
Αντρες Males	18.664	17.207	740	717	14.155	7.945	4.137	2.040	33	
Γυναίκες Females										

(συνεχ. -cont'd)

ΠΙΝΑΚΑΣ 4Α. ΠΛΗΘΥΣΜΟΣ ΚΑΤΑ ΦΥΛΟ, ΥΠΗΚΟΟΤΗΤΑ, ΕΠΙΠΕΔΟ ΜΟΡΦΩΣΗΣ, ΕΠΙΧΡΙΑ ΚΑΙ ΔΗΜΟ/ΚΟΙΝΟΤΗΤΑ, 1.10.2001
 TABLE 4A. POPULATION BY SEX, CITIZENSHIP, EDUCATIONAL LEVEL, DISTRICT AND MUNICIPALITY/COMMUNITY, 1.10.2001

ΔΗΜΟΣ/ΚΟΙΝΟΤΗΤΑ MUNICIPALITY/COMMUNITY	ΕΠΙΠΕΔΟ ΜΟΡΦΩΣΗΣ - EDUCATIONAL LEVEL (Για πρόσωπα 15 χρονών και πάνω-for persons aged 15+)									
	ΥΠΗΚΟΟΤΗΤΑ - CITIZENSHIP		Σύνολο		Μέχρι Γυμνασιακό κύκλο		Λυκειακός κύκλος		Τριτοβάθμια Δε δηλωθήκε	
	Κύπριοι	Υπήκοοι Ευρωπαϊκής Ένωσης EU Citizens	Υπήκοοι άλλων Χωρών Non EU Citizens	Σύνολο Total	Συμπεριλαμβανομένων των πρώτων ή των επιπέδων second stage	Συμπεριλαμβανομένων των πρώτων ή των επιπέδων second stage	Συμπεριλαμβανομένων των πρώτων ή των επιπέδων second stage	Συμπεριλαμβανομένων των πρώτων ή των επιπέδων second stage	Συμπεριλαμβανομένων των πρώτων ή των επιπέδων second stage	Συμπεριλαμβανομένων των πρώτων ή των επιπέδων second stage
3100 Δήμος Αγίας Νάπας Agia Napa Municipal.	2.693	2.330	154	209	2.076	1.016	633	403	24	
Σύνολο Total	1.378	1.270	48	60	1.066	520	339	191	16	
Αντρες Males	1.315	1.060	106	149	1.010	496	294	212	8	
3101 Δήμος Παραλιπνίου Paralimni Municipality	11.091	9.901	768	422	8.400	3.625	3.112	1.642	21	
Σύνολο Total	5.637	5.162	369	106	4.202	1.815	1.606	771	10	
Αντρες Males	5.454	4.739	399	316	4.198	1.810	1.506	871	11	
3102 Δήμος Δερύνειας-Στροβίλου.&Α.Ν.κ. Deryneia Munic.-Strovol.&A.Nik.	4.954	4.651	176	127	3.722	1.831	1.204	685	2	
Σύνολο Total	2.471	2.369	74	28	1.844	916	598	329	1	
Αντρες Males	2.483	2.282	102	99	1.878	915	606	356	1	
3103 Σωτήρα Sotira	4.258	4.137	84	37	3.076	2.114	789	173		
Σύνολο Total	2.175	2.129	38	8	1.559	1.076	407	76		
Αντρες Males	2.083	2.008	46	29	1.517	1.038	382	97		
3104 Λιονέτρι Lionetri	3.837	3.740	55	42	2.760	2.017	535	198	10	
Σύνολο Total	1.937	1.901	24	12	1.367	1.021	263	77	6	
Αντρες Males	1.900	1.839	31	30	1.393	996	272	121	4	
3105 Φρέναρος Frenaros	3.305	3.249	29	27	2.563	1.544	737	274	8	
Σύνολο Total	1.669	1.650	9	10	1.292	774	387	127	4	
Αντρες Males	1.636	1.599	20	17	1.271	770	350	147	4	
3110 Αυγόρου (& Μονή Αγίου Κενδέας) Avgorou (& Moni Agios Kendeas)	4.002	3.932	32	38	2.909	1.840	831	232	6	
Σύνολο Total	2.021	1.994	18	9	1.447	885	461	98	3	
Αντρες Males	1.981	1.938	14	29	1.462	955	370	134	3	
3111 Άχνα (Incl. Dasaki) Achna (Incl. Dasaki)	1.952	1.864	35	53	1.484	973	403	106	2	
Σύνολο Total	975	938	22	15	730	487	199	44		
Αντρες Males	977	926	13	38	754	486	204	62	2	
3114 Αχερίτου-Άγ. Γεώργιος&Βρυσούλες Acheritou-Ag. Georgios&Vryssoul.	1.646	1.617	18	11	1.303	917	319	67		
Σύνολο Total	811	801	9	1	631	438	166	27		
Αντρες Males	835	816	9	10	672	479	153	40		

(συνεχ.-cont'd)

ΠΙΝΑΚΑΣ 4Α. ΠΛΗΘΥΣΜΟΣ ΚΑΤΑ ΦΥΛΟ, ΥΠΗΚΟΟΤΗΤΑ, ΕΠΙΠΕΔΟ ΜΟΡΦΩΣΗΣ, ΕΠΑΡΧΙΑ ΚΑΙ ΔΗΜΟ/ΚΟΙΝΟΤΗΤΑ, 1.10.2001
TABLE 4A. POPULATION BY SEX, CITIZENSHIP, EDUCATIONAL LEVEL, DISTRICT AND MUNICIPALITY/COMMUNITY, 1.10.2001

ΔΗΜΟΣ/ΚΟΙΝΟΤΗΤΑ MUNICIPALITY/COMMUNITY	ΕΠΙΠΕΔΟ ΜΟΡΦΩΣΗΣ - EDUCATIONAL LEVEL (για πρόσωπα 15 χρονών και πάνω-for persons aged 15+)									
	ΥΠΗΚΟΟΤΗΤΑ - CITIZENSHIP					ΕΠΙΠΕΔΟ ΜΟΡΦΩΣΗΣ - EDUCATIONAL LEVEL				
	Κύπριοι Cypriots	Υπήκοοι Ευρωπαϊκής Ενωσης EU Citizens	Υπήκοοι άλλων Χωρών Non EU Citizens	Εύνολο Total	Μέχρι Γυμνασιακό κύκλο Secondary first stage	Δευτεροβάθμια κύκλος or less second stage	Τριτοβάθμια κύκλος Tertiary	Δε δηλώθηκε Not stated		
4										
ΕΠΑΡΧΙΑ ΛΑΡΝΑΚΑΣ LARNAKA DISTRICT										
Εύνολο Total	115.268	106.658	4.756	3.854	88.665	45.644	28.794	14.060	167	
Αντρες Males	56.845	53.065	2.421	1.359	43.247	21.711	14.884	6.561	91	
Γυναίκες Females	58.423	53.593	2.335	2.495	45.418	23.933	13.910	7.499	76	
4000										
Δήμος Λάρνακας Larnaka Municipality										
Εύνολο Total	46.666	41.376	2.982	2.308	37.490	15.917	13.337	8.142	94	
Αντρες Males	22.464	20.171	1.538	755	17.770	7.074	6.738	3.912	46	
Γυναίκες Females	24.202	21.205	1.444	1.553	19.720	8.843	6.599	4.230	48	
4010										
Δήμος Αραδίππου Aradippou Municipality										
Εύνολο Total	11.448	10.894	302	252	7.849	3.691	2.735	1.411	12	
Αντρες Males	5.779	5.526	135	118	3.967	1.916	1.384	661	6	
Γυναίκες Females	5.669	5.368	167	134	3.882	1.775	1.351	750	6	
4011										
Διβάδια Livadia										
Εύνολο Total	4.883	4.669	131	83	3.645	2.170	1.114	360	1	
Αντρες Males	2.407	2.300	75	32	1.771	1.069	556	145	1	
Γυναίκες Females	2.476	2.369	56	51	1.874	1.101	558	215		
4012										
Δρομολαξιά Dromolaxia										
Εύνολο Total	4.994	4.896	45	53	3.816	2.266	1.218	330	2	
Αντρες Males	2.484	2.446	26	12	1.872	1.099	625	146	2	
Γυναίκες Females	2.510	2.450	19	41	1.944	1.167	593	184		
4013										
Μενεού Meneou										
Εύνολο Total	1.196	1.116	41	39	910	457	345	108		
Αντρες Males	586	551	20	15	445	222	175	48		
Γυναίκες Females	610	565	21	24	465	235	170	60		
4100										
Κελλιά Kellia										
Εύνολο Total	369	357	4	8	282	174	83	25		
Αντρες Males	188	185	1	2	148	99	37	12		
Γυναίκες Females	181	172	3	6	134	75	46	13		
4101										
Τρούλλοι Troulloi										
Εύνολο Total	1.032	1.015	4	13	741	500	207	34		
Αντρες Males	532	523	3	6	369	247	108	14		
Γυναίκες Females	500	492	1	7	372	253	99	20		
4102										
Βορόκληνη(Ορόκληνη) Voroklini(Oroklini)										
Εύνολο Total	3.310	2.747	360	203	2.530	1.087	854	582	7	
Αντρες Males	1.669	1.429	185	55	1.267	434	276	276	6	
Γυναίκες Females	1.641	1.318	175	148	1.263	536	420	306	1	

(συνεχ.-cont'd)

ΠΙΝΑΚΑΣ 4Α. ΠΛΗΘΥΣΜΟΣ ΚΑΤΑ ΦΥΛΟ, ΥΠΗΚΟΟΤΗΤΑ, ΕΠΙΠΕΔΟ ΜΟΡΦΩΣΗΣ, ΕΠΑΡΧΙΑ ΚΑΙ ΔΗΜΟ/ΚΟΙΝΟΤΗΤΑ, 1.10.2001
TABLE 4A. POPULATION BY SEX, CITIZENSHIP, EDUCATIONAL LEVEL, DISTRICT AND MUNICIPALITY/COMMUNITY, 1.10.2001

ΔΗΜΟΣ/ΚΟΙΝΟΤΗΤΑ MUNICIPALITY/COMMUNITY	ΕΠΙΠΕΔΟ ΜΟΡΦΩΣΗΣ - EDUCATIONAL LEVEL (για πρόσωπα 15 χρονών και πάνω-for persons aged 15+)												
	ΥΠΗΚΟΟΤΗΤΑ - CITIZENSHIP					Σύνολο			Μέχρι Γυμνασιακό κύκλο			Λυκειακός κύκλος	
	Κύπριοι Cypriots	Υπήκοοι Ευρωπαϊκής Ένωσης EU Citizens	Υπήκοοι άλλων Χωρών Non EU Citizens	Υπήκοοι Άλλων Χωρών Non EU Citizens	Σύνολο	Μέχρι Γυμνασιακό κύκλο Secondary first stage or less	Λυκειακός κύκλος Secondary second stage	Λυκειακός κύκλος Secondary stage	Τριτοβάθμια/Δε δηλώθηκε	Τριτοβάθμια/Δε δηλώθηκε	Τριτοβάθμια/Δε δηλώθηκε		
4103 Αρδελιάρό Ardellero	130	127	1	2	82	59	22	1					
Σύνολο Total	59	57	1	1	33	21	12	0					
Αντρες Males	71	70	0	1	49	38	10	1					
Γυναίκες Females													
4104 Πύλα Pyla	1.379	1.199	111	69	1.073	520	334	208	11				
Σύνολο Total	688	610	54	24	535	261	178	88	8				
Αντρες Males	691	589	57	45	538	259	156	120	3				
Γυναίκες Females													
4105 Ευλοτύμβου (Περλ.Δεκέλεια) Xylo Tymvou (Incl. Dekeleia)	3.438	3.313	71	54	2.607	1.599	715	293					
Σύνολο Total	1.762	1.702	28	32	1.293	811	362	120					
Αντρες Males	1.676	1.611	43	22	1.314	788	353	173					
Γυναίκες Females													
4106 Οφιθεία Ormidia	3.960	3.821	91	48	2.988	1.930	837	217	4				
Σύνολο Total	1.962	1.898	48	16	1.472	918	460	90	4				
Αντρες Males	1.998	1.923	43	32	1.516	1.012	377	127					
Γυναίκες Females													
4107 Ευλοφάγου Xylofagou	4.957	4.833	86	38	3.692	2.479	927	273	13				
Σύνολο Total	2.458	2.402	46	10	1.856	1.235	502	112	7				
Αντρες Males	2.499	2.431	40	28	1.836	1.244	425	161	6				
Γυναίκες Females													
4110 Κίτι Kiti	3.140	2.994	64	82	2.377	1.258	774	342	3				
Σύνολο Total	1.515	1.468	24	23	1.142	586	403	151	2				
Αντρες Males	1.625	1.526	40	59	1.235	672	371	191	1				
Γυναίκες Females													
4111 Περιβόλια Perivolia	1.801	1.674	80	47	1.351	855	357	131	8				
Σύνολο Total	901	848	39	14	669	415	188	61	5				
Αντρες Males	900	826	41	33	682	440	169	70	3				
Γυναίκες Females													
4112 Τερσεφάνου Tersefanou	976	937	13	26	719	481	197	41					
Σύνολο Total	518	500	5	13	373	246	113	14					
Αντρες Males	458	437	8	13	346	235	84	27					
Γυναίκες Females													
4113 Σοφιάδες Softades	7	7	0	0	5	0	2	3					
Σύνολο Total	3	3	0	0	2	0	1	1					
Αντρες Males	4	4	0	0	3	0	1	2					
Γυναίκες Females													

(συνεχ. -cont'd)

ΠΙΝΑΚΑΣ 4Α. ΠΛΗΘΥΣΜΟΣ ΚΑΤΑ ΦΥΛΟ, ΥΠΗΚΟΟΤΗΤΑ, ΕΠΙΠΕΔΟ ΜΟΡΦΩΣΗΣ, ΕΠΑΡΧΙΑ ΚΑΙ ΔΗΜΟ/ΚΟΙΝΟΤΗΤΑ, 1.10.2001
TABLE 4A. POPULATION BY SEX, CITIZENSHIP, EDUCATIONAL LEVEL, DISTRICT AND MUNICIPALITY/COMMUNITY, 1.10.2001

ΔΗΜΟΣ/ΚΟΙΝΟΤΗΤΑ MUNICIPALITY/COMMUNITY	ΕΠΙΠΕΔΟ ΜΟΡΦΩΣΗΣ - EDUCATIONAL LEVEL (για πρόσωπα 15 χρονών και πάνω-for persons aged 15+)									
	ΥΠΗΚΟΟΤΗΤΑ - CITIZENSHIP					Λυκειακός κύκλος				
	Σύνολο	Κύπριοι	Υπήκοοι Ευρωπαϊκής Ένωσης	Υπήκοοι άλλων χωρών	Non EU	Σύνολο	Μέχρι 1 st stage	2 nd stage	3 rd stage	Not stated
Total	Cypriots	EU Citizens	Citizens		Total	or less	Secondary stage	Tertiary	Not stated	
4120 Μαζιώτης Mazotos										
Σύνολο Total	784	677	74	33	621	349	215	57		
Αντρες Males	377	332	35	10	304	173	103	28		
Γυναίκες Females	407	345	39	23	317	176	112	29		
4121 Αλαμινός Alaminos										
Σύνολο Total	280	268	0	12	211	147	56	8		
Αντρες Males	145	142	0	3	101	68	32	1		
Γυναίκες Females	135	126	0	9	110	79	24	7		
4122 Αναφοτίδα Anafotida										
Σύνολο Total	679	660	2	17	478	273	161	43	1	
Αντρες Males	339	331	1	7	231	124	87	20		
Γυναίκες Females	340	329	1	10	247	149	74	23	1	
4124 Κιβισίλι Kivisili										
Σύνολο Total	231	217	9	5	204	136	48	20		
Αντρες Males	111	103	7	1	97	63	24	10		
Γυναίκες Females	120	114	2	4	107	73	24	10		
4125 Αλεθρικό Alethriko										
Σύνολο Total	793	759	18	16	578	323	190	65		
Αντρες Males	405	387	10	8	282	157	100	25		
Γυναίκες Females	388	372	8	8	296	166	90	40		
4126 Κλαυδιά Klavdia										
Σύνολο Total	448	443	0	5	378	272	85	21		
Αντρες Males	223	221	0	2	186	127	52	7		
Γυναίκες Females	225	222	0	3	192	145	33	14		
4127 Αγγλισίδες Anglisides										
Σύνολο Total	997	948	29	20	745	459	225	61		
Αντρες Males	497	479	12	6	359	229	106	24		
Γυναίκες Females	500	469	17	14	386	230	119	37		
4128 Μενόγεια Menogeia										
Σύνολο Total	50	48	0	2	46	38	8	0		
Αντρες Males	25	25	0	0	25	21	4	0	0	
Γυναίκες Females	25	23	0	2	21	17	4	0		
4201 Πετροφάνι Petrofani										
Σύνολο Total	2	2	0	0	2	1	1	0	0	
Αντρες Males	1	1	0	0	1	1	0	0	0	
Γυναίκες Females	1	1	0	0	1	0	1	0	0	

(συνεχ. -cont'd)

ΠΙΝΑΚΑΣ 4Α. ΠΛΗΘΥΣΜΟΣ ΚΑΤΑ ΦΥΛΟ, ΥΠΗΚΟΟΤΗΤΑ, ΕΠΙΠΕΔΟ ΜΟΡΦΩΣΗΣ, ΕΠΑΡΧΙΑ ΚΑΙ ΔΗΜΟ/ΚΟΙΝΟΤΗΤΑ, 1.10.2001
TABLE 4A. POPULATION BY SEX, CITIZENSHIP, EDUCATIONAL LEVEL, DISTRICT AND MUNICIPALITY/COMMUNITY, 1.10.2001

ΔΗΜΟΣ/ΚΟΙΝΟΤΗΤΑ MUNICIPALITY/COMMUNITY	ΕΠΙΠΕΔΟ ΜΟΡΦΩΣΗΣ - EDUCATIONAL LEVEL (για πρόσωπα 15 χρονών και πάνω-for persons aged 15+)									
	ΥΠΗΚΟΟΤΗΤΑ - CITIZENSHIP					ΕΠΙΠΕΔΟ ΜΟΡΦΩΣΗΣ - EDUCATIONAL LEVEL				
	Εύνολο	Κύπριοι	Υπήκοοι Ευρωπαϊκής Ένωσης EU Citizens	Υπήκοοι Άλλων Χωρών Non EU Citizens	Εύνολο	Μέχρι Γυμνασιακό κύκλο Secondary first stage	Λυκειακός κύκλος Secondary or less stage	Τριτοβάθμια Τριταρι Tertiary	Δε Not stated	
Total	Cypriots	EU Citizens	Citizens	Total	or less	stage	or less	stage		
4202 Δήμος Αθιένου Athienou Municipality										
Εύνολο Total	4.261	4.113	15	133	3.248	1.688	1.109	450	1	
Αντρες Males	2.133	2.046	11	76	1.621	805	616	199	1	
Γυναίκες Females	2.128	2.067	4	57	1.627	883	493	251		
4210 Καλό Χοριό Kalo Chorio										
Εύνολο Total	1.343	1.311	17	15	1.059	733	242	83	1	
Αντρες Males	674	663	6	5	526	369	129	27	1	
Γυναίκες Females	669	648	11	10	533	364	113	56		
4211 Αγία Άννα Agia Anna										
Εύνολο Total	251	242	6	3	186	116	53	17	1	
Αντρες Males	126	122	4	0	91	56	28	7		
Γυναίκες Females	125	120	2	3	95	60	25	10		
4212 Μοσφιλωτή Mosfiloti										
Εύνολο Total	1.110	1.070	21	19	830	539	215	76		
Αντρες Males	570	549	11	10	431	273	124	34		
Γυναίκες Females	540	521	10	9	399	266	91	42		
4213 Ψευδάς Pseudas										
Εύνολο Total	1.025	1.005	10	10	703	468	179	55	1	
Αντρες Males	521	510	9	2	357	227	104	26		
Γυναίκες Females	504	495	1	8	346	241	75	29	1	
4214 Πυργά-Μονή Σταυροβ. & Αγ. Βερβόρας Pyrga-Moni Stavrov. & Ag. Varvaras										
Εύνολο Total	572	546	22	4	432	258	115	57	2	
Αντρες Males	295	280	15	0	229	132	61	35	1	
Γυναίκες Females	277	266	7	4	203	126	54	22	1	
4215 Κόρνος (Περιλ. Μονή Αγίας Θέκλας) Kornos (Incl. Moni Agias Theklas)										
Εύνολο Total	1.863	1.814	22	27	1.310	800	393	115	2	
Αντρες Males	959	935	14	10	673	388	235	50		
Γυναίκες Females	904	879	8	17	637	412	158	65	2	
4216 Δελίκηπος Delikipos										
Εύνολο Total	8	8	0	0	8	6	2	0	0	
Αντρες Males	5	5	0	0	5	3	2	0	0	
Γυναίκες Females	3	3	0	0	3	3	0	0	0	
4300 Ζύγι Zygi										
Εύνολο Total	505	482	7	16	410	235	125	50		
Αντρες Males	270	258	6	6	218	117	76	25		
Γυναίκες Females	235	224	1	10	192	118	49	25		

(συνεχ. -cont'd)

ΠΙΝΑΚΑΣ 4Α. ΠΛΗΘΥΣΜΟΣ ΚΑΤΑ ΦΥΛΟ, ΥΠΗΚΟΟΤΗΤΑ, ΕΠΙΠΕΔΟ ΜΟΡΦΩΣΗΣ, ΕΠΑΓΓΕΛΙΑ ΚΑΙ ΔΗΜΟ/ΚΟΙΝΟΤΗΤΑ, 1.10.2001
 TABLE 4A. POPULATION BY SEX, CITIZENSHIP, EDUCATIONAL LEVEL, DISTRICT AND MUNICIPALITY/COMMUNITY, 1.10.2001

ΔΗΜΟΣ/ΚΟΙΝΟΤΗΤΑ MUNICIPALITY/COMMUNITY	ΕΠΙΠΕΔΟ ΜΟΡΦΩΣΗΣ - EDUCATIONAL LEVEL (για πρόσωπα 15 χρονών και πάνω-for persons aged 15+)									
	ΥΠΗΚΟΟΤΗΤΑ - CITIZENSHIP					Λυκειακός κύκλος				
Σύνολο	Κύπριοι	Υπήκοοι Ευρωπαϊκής Ένωσης	Υπήκοοι άλλων χωρών	Non EU	Σύνολο	Μέχρι first stage	Secondary or less	Secondary stage	Tertiary	Not stated
Total	Cypriots	EU Citizens	Citizens			or less	second stage			
14301 Μαρτί (Περιλ. Βασιλικό) Marí (Incl. Vasilikó)	177	173	0	4	145	108	33	4		
Σύνολο Total	93	91	0	2	77	57	17	3		
Ανδρες Males	84	82	0	2	68	51	16	1		
Γυναίκες Females										
14302 Καλαβασός Kalavassos	644	613	9	22	534	326	151	57		
Σύνολο Total	317	303	3	11	259	140	86	33		
Ανδρες Males	327	310	6	11	275	186	65	24		
Γυναίκες Females										
14303 Τόχνη Tochni	322	300	8	14	263	171	71	21		
Σύνολο Total	160	148	4	8	128	75	43	10		
Ανδρες Males	162	152	4	6	135	96	28	11		
Γυναίκες Females										
14304 Χοιροκοιτία Choirokoitia	508	488	14	6	355	251	82	22		
Σύνολο Total	264	256	5	3	189	123	55	11		
Ανδρες Males	244	232	9	3	166	128	27	11		
Γυναίκες Females										
14305 Ψευρατιμένος Pseumatismenos	179	154	8	17	162	104	40	18		
Σύνολο Total	78	69	3	6	71	47	16	8		
Ανδρες Males	101	85	5	11	91	57	24	10		
Γυναίκες Females										
14306 Μαρώνι Maroni	521	444	34	43	439	269	125	45		
Σύνολο Total	263	226	17	20	225	139	66	20		
Ανδρες Males	258	218	17	23	214	130	59	25		
Γυναίκες Females										
14307 Άγιος Θεόδωρος Agios Theodoros	599	584	1	14	453	297	130	23		
Σύνολο Total	295	291	0	4	232	146	75	10		
Ανδρες Males	304	293	1	10	221	151	55	13		
Γυναίκες Females										
14308 Σκαρίνου Skarinou	238	214	22	2	189	100	60	29		
Σύνολο Total	123	113	9	1	97	50	34	13		
Ανδρες Males	115	101	13	1	92	50	26	16		
Γυναίκες Females										
14309 Κοφίνου Kofinou	1.311	1.282	2	27	1.008	714	256	37		
Σύνολο Total	666	651	0	15	510	358	136	16		
Ανδρες Males	645	631	2	12	498	356	120	21		
Γυναίκες Females										

(συνεχ. -cont'd)

ΠΙΝΑΚΑΣ 4Α. ΠΛΗΘΥΣΜΟΣ ΚΑΤΑ ΦΥΛΟ, ΥΠΗΚΟΟΤΗΤΑ, ΕΠΙΠΕΔΟ ΜΟΡΦΩΣΗΣ, ΕΠΑΡΧΙΑ ΚΑΙ ΔΗΜΟ/ΚΟΙΝΟΤΗΤΑ, 1.10.2001
 TABLE 4A. POPULATION BY SEX, CITIZENSHIP, EDUCATIONAL LEVEL, DISTRICT AND MUNICIPALITY/COMMUNITY, 1.10.2001

ΔΗΜΟΣ/ΚΟΙΝΟΤΗΤΑ MUNICIPALITY/COMMUNITY	ΕΠΙΠΕΔΟ ΜΟΡΦΩΣΗΣ - EDUCATIONAL LEVEL (Για πρόσωπα 15 χρονών και πάνω-for persons aged 15+)													
	ΥΠΗΚΟΟΤΗΤΑ - CITIZENSHIP					Σύνολο			Μέχρι Γυμνασιακό κύκλο			Λυκειακός κύκλος		Τριτοβάθμια/δε δηλωθηκε
	Κύπριοι	Υπήκοοι Ευρωπαϊκής Ένωσης	Υπήκοοι άλλων Χωρών Non EU	Υπήκοοι Citizens	Total	Κύπριοι	Υπήκοοι Ευρωπαϊκής Ένωσης	Υπήκοοι άλλων Χωρών Non EU	Total	Secondary first stage or less	Secondary second stage	Tertiary	Not stated	
4310 Κάτω Λεύκαρα Kato Lefkara	118	112	2	2	4	99	67	25	7	7	5	2		
Εύνολο Total	57	56	1	1	0	45	27	13	5	2	2	0		
Αντρες Males	61	56	1	1	4	54	40	12	2	0	0	0		
4311 Δήμος Πάνω Λευκάρων Pano Lefkara Municipality	921	896	5	5	20	758	468	202	88	88	88	88		
Εύνολο Total	470	463	4	4	3	380	223	110	47	47	47	47		
Αντρες Males	451	433	1	1	17	378	245	92	41	41	41	41		
4312 Κάτω Δρυς Kato Drys	114	107	5	5	2	82	56	21	5	5	5	5		
Εύνολο Total	53	49	3	3	1	38	26	9	3	3	3	3		
Αντρες Males	61	58	2	2	1	44	30	12	2	2	2	2		
4313 Βάβλα (Περίλ. Μονή Αγίου Μηνά) Vavla (Incl. Moni Agiou Mina)	48	41	7	7	0	47	33	12	2	2	2	2		
Εύνολο Total	17	14	3	3	0	16	11	4	1	1	1	1		
Αντρες Males	31	27	4	4	0	31	22	8	1	1	1	1		
4314 Λάγεια Lageia	25	24	0	0	1	20	13	7	0	0	0	0		
Εύνολο Total	9	9	0	0	0	8	5	3	0	0	0	0		
Αντρες Males	16	15	0	0	1	12	8	4	0	0	0	0		
4315 Ορά (Περίλ. Αρόρια και Παρσάτα) Ora (Incl. Drapia and Parsata)	180	168	0	0	12	145	102	31	12	12	12	12		
Εύνολο Total	95	86	0	0	9	76	47	22	7	7	7	7		
Αντρες Males	85	82	0	0	3	69	55	9	5	5	5	5		
4316 Μελίνη Melini	57	56	0	0	1	47	42	5	0	0	0	0		
Εύνολο Total	27	26	0	0	1	22	18	4	0	0	0	0		
Αντρες Males	30	30	0	0	0	25	24	1	0	0	0	0		
4317 Οδού Odou	156	156	0	0	0	114	90	19	5	5	5	5		
Εύνολο Total	80	80	0	0	0	58	46	10	2	2	2	2		
Αντρες Males	76	76	0	0	0	56	44	9	3	3	3	3		
4318 Άγιοι Βαβαροινιάς Agioi Vavatsinias	177	176	0	0	1	131	100	28	3	3	3	3		
Εύνολο Total	86	86	0	0	1	64	47	16	1	1	1	1		
Αντρες Males	91	90	0	0	1	67	53	12	2	2	2	2		

(συνεχ. -cont'd)

ΠΙΝΑΚΑΣ 4Α. ΠΛΗΘΥΣΜΟΣ ΚΑΤΑ ΦΥΛΟ, ΥΠΗΚΟΟΤΗΤΑ, ΕΠΙΠΕΔΟ ΜΟΡΦΩΣΗΣ, ΕΠΑΡΧΙΑ ΚΑΙ ΔΗΜΟΣ/ΚΟΙΝΟΤΗΤΑ, 1.10.2001
TABLE 4A. POPULATION BY SEX, CITIZENSHIP, EDUCATIONAL LEVEL, DISTRICT AND MUNICIPALITY/COMMUNITY, 1.10.2001

ΔΗΜΟΣ/ΚΟΙΝΟΤΗΤΑ MUNICIPALITY/COMMUNITY	ΕΠΙΠΕΔΟ ΜΟΡΦΩΣΗΣ - EDUCATIONAL LEVEL (για πρόσωπα 15 χρονών και πάνω-for persons aged 15+)									
	ΥΠΗΚΟΟΤΗΤΑ - CITIZENSHIP					ΕΥΡΩΠΑΪΚΟ ΚΥΚΛΟΣ - EUROPEAN EDUCATIONAL LEVEL				
	Κύπριοι Cypriots	Υπήκοοι Ευρωπαϊκής Ένωσης EU Citizens	Υπήκοοι Άλλων Χωρών Non EU Citizens	Μέχρι Γυμνασιακό κύκλο Secondary first stage or less	Λυκειακός κύκλος Secondary stage	Τριτοβάθμια Δε δηλώθηκε	Σύνολο Total	Σύνολο Total	Σύνολο Total	Σύνολο Total
14319 Βαβατσινιά Vavatsinia	85	82	1	68	49	16	3			
Σύνολο Total	41	40	0	31	23	6	2			
Ανδρες Males	44	42	1	37	26	10	1			
Γυναίκες Females										
15 ΕΠΑΡΧΙΑ ΛΕΜΕΣΟΥ LEMESOS DISTRICT										
Σύνολο Total	196.553	177.208	8.242	11.103	63.721	56.204	33.878	906		
Ανδρες Males	95.736	87.425	4.142	4.169	28.479	28.967	16.662	471		
Γυναίκες Females	100.817	89.783	4.100	6.934	35.242	27.237	17.216	435		
15000 Δήμος Λεμεσού Lemesos Municipality										
Σύνολο Total	94.250	83.761	4.046	6.443	26.583	28.315	19.773	507		
Ανδρες Males	45.474	40.960	2.082	2.432	11.502	14.327	9.804	274		
Γυναίκες Females	48.776	42.801	1.964	4.011	15.081	13.988	9.969	233		
15011 Δήμος Μέσα Γεωτονιάς Mesa Geitonia Municipality										
Σύνολο Total	13.565	12.357	473	735	3.476	4.277	2.792	53		
Ανδρες Males	6.634	6.132	229	273	1.503	2.178	1.394	36		
Γυναίκες Females	6.931	6.225	244	462	1.973	2.099	1.398	17		
15012 Δήμος Αγίου Αθανασίου Agios Athanasios Municipality										
Σύνολο Total	9.173	8.430	265	478	2.909	2.446	1.687	34		
Ανδρες Males	4.428	4.138	134	156	1.284	1.256	836	13		
Γυναίκες Females	4.745	4.292	131	322	1.625	1.190	851	21		
15013 Δήμος Γερμασόγειας Germasogeia Municipality										
Σύνολο Total	8.535	6.272	783	1.480	1.740	2.381	2.585	61		
Ανδρες Males	4.192	3.210	378	604	776	1.191	1.265	30		
Γυναίκες Females	4.343	3.062	405	876	964	1.190	1.320	31		
15020 Πάνα Πολεμίδα Pano Polemidia										
Σύνολο Total	3.741	3.655	29	57	1.837	921	306	4		
Ανδρες Males	1.866	1.829	18	19	888	488	136	4		
Γυναίκες Females	1.875	1.826	11	38	949	433	170			
15021 Ύψωνας Ypsonas										
Σύνολο Total	6.435	6.144	164	127	1.995	1.942	699	6		
Ανδρες Males	3.175	3.055	79	41	937	1.020	320	4		
Γυναίκες Females	3.260	3.089	85	86	1.058	922	379	2		
15022 Δήμος Κάτω Πολεμίδιων Kato Polemidia Municipality										
Σύνολο Total	18.452	17.900	253	299	6.171	5.612	1.981	143		
Ανδρες Males	9.207	8.962	142	103	2.869	2.928	962	61		
Γυναίκες Females	9.245	8.938	111	196	3.302	2.684	1.019	82		

(συνεχ. - cont'd)

ΠΙΝΑΚΑΣ 4Α. ΠΛΗΘΥΣΜΟΣ ΚΑΤΑ ΦΥΛΟ, ΥΠΗΚΟΟΤΗΤΑ, ΕΠΙΠΕΔΟ ΜΟΡΦΩΣΗΣ, ΕΠΑΡΧΙΑ ΚΑΙ ΔΗΜΟ/ΚΟΙΝΟΤΗΤΑ, 1.10.2001
TABLE 4A. POPULATION BY SEX, CITIZENSHIP, EDUCATIONAL LEVEL, DISTRICT AND MUNICIPALITY/COMMUNITY, 1.10.2001

ΔΗΜΟΣ/ΚΟΙΝΟΤΗΤΑ MUNICIPALITY/COMMUNITY	ΕΠΙΠΕΔΟ ΜΟΡΦΩΣΗΣ - EDUCATIONAL LEVEL (για πρόσωπα 15 χρονών και πάνω-for persons aged 15+)												
	ΥΠΗΚΟΟΤΗΤΑ - CITIZENSHIP			ΕΥΝΟΛΟ			ΜΕΧΡΙ Γυμνασιακό κύκλο			ΔΥΚΕΤΑΚΟΣ κύκλος			Τριτοβάθμια/As stated
	Κύπριοι Cypriots	Υπήκοοι Ευρωπαϊκής Ένωσης EU Citizens	Υπήκοοι Άλλων Χωρών Non EU Citizens	Ευνολο Total	Μέχρι Secondary first stage or less	Δυκετακό Secondary second stage	Τριτοβάθμια Tertiary	Not stated					
5100 Παλάδεια Palodeia	730 334 396	642 301 341	53 21 32	35 12 23	545 244 301	224 85 139	189 94 95	125 62 63	71 3 4				
5101 Παραμύθα- & Μονή Παναγίας Ευαγγ. Paramythia- & Moni Panagias Evang.	325 159 166	281 139 142	36 18 18	8 2 6	248 119 129	128 53 75	87 50 37	33 16 17					
5102 Σπιτάλι Spitali	188 92 96	172 82 90	13 8 5	3 2 1	157 77 80	87 42 45	45 25 20	25 10 15					
5103 Φασούλα Fasoula	327 150 177	312 143 169	10 6 4	5 1 4	266 126 140	156 69 87	81 44 37	29 13 16					
5104 Μαθίκολωνι Mathikoloni	110 54 56	110 54 56	0 0 0	0 0 0	82 38 44	39 16 23	30 18 12	13 4 9					
5105 Γεράσα Gerasa	80 39 41	80 39 41	0 0 0	0 0 0	75 36 39	61 27 34	11 7 4	3 2 1					
5106 Αψιού Apsiou	191 97 94	186 94 92	5 3 2	0 0 0	149 76 73	108 57 51	35 18 17	6 1 5					
5107 Απεσία Apsia	323 161 162	285 144 141	32 16 16	6 1 5	251 124 127	154 74 80	81 41 40	16 9 7					
5108 Κορφή Korfi	165 81 84	164 81 83	1 0 1	0 0 0	131 66 65	96 47 49	34 18 16	11 1 0					

(συνεχ. -cont'd)

ΠΙΝΑΚΑΣ 4Α. ΠΛΗΘΥΣΜΟΣ ΚΑΤΑ ΦΥΛΟ, ΥΠΗΚΟΟΤΗΤΑ, ΕΠΙΠΕΔΟ ΜΟΡΦΩΣΗΣ, ΕΠΑΓΓΕΛΙΑ ΚΑΙ ΔΗΜΟ/ΚΟΙΝΟΤΗΤΑ, 1.10.2001
 TABLE 4A. POPULATION BY SEX, CITIZENSHIP, EDUCATIONAL LEVEL, DISTRICT AND MUNICIPALITY/COMMUNITY, 1.10.2001

ΔΗΜΟΣ/ΚΟΙΝΟΤΗΤΑ MUNICIPALITY/COMMUNITY	ΕΠΙΠΕΔΟ ΜΟΡΦΩΣΗΣ - EDUCATIONAL LEVEL (Για πρόσωπα 15 χρονών και πάνω-for persons aged 15+)										
	ΥΠΗΚΟΟΤΗΤΑ - CITIZENSHIP					Μέχρι Τυρνοσικακό κύκλο Secondary first stage or less					Τριτοβάθμια Δε δηλώθηκε
	Εύνολο Total	Κύπριοι Cypriots	Υπήκοοι Ευρωπαϊκής Ένωσης EU Citizens	Υπήκοοι Άλλων χωρών Non EU Citizens	Σύνολο Total	Μέχρι Τυρνοσικακό κύκλο Secondary first stage or less	Λυκειακός κύκλος Secondary stage	Τριτοβάθμια Tertiary	Not stated		
15109 Λιμνιτής Limnatis	260	259	1	0	218	176	35	6	1		
Εύνολο Total	119	118	1	0	100	76	22	2	1		
Αντρες Males	141	141	0	0	118	100	13	4	1		
15110 Καρηνειό Kapileio	30	28	2	0	28	21	4	3	0		
Εύνολο Total	14	14	0	0	12	9	3	0	0		
Αντρες Males	16	14	2	0	16	12	1	3	0		
15120 Μουτταγιάκα Mouttagiaka	2.695	2.424	92	179	1.949	760	759	425	5		
Εύνολο Total	1.347	1.237	53	57	966	353	408	203	2		
Αντρες Males	1.348	1.187	39	122	983	407	351	222	3		
15121 Αρμενοχώρι Armenochori	167	161	2	4	125	56	54	15	1		
Εύνολο Total	83	81	1	1	59	25	29	5	0		
Αντρες Males	84	80	1	3	66	31	25	10	0		
15122 Φοινικάρια Foinikaria	243	143	84	16	209	96	61	52	1		
Εύνολο Total	115	71	40	4	100	45	27	28	1		
Αντρες Males	128	72	44	12	109	51	34	24	1		
15123 Ακρούντια Akrountia	345	287	47	11	267	140	75	51	1		
Εύνολο Total	171	141	27	3	134	71	36	26	1		
Αντρες Males	174	146	20	8	133	69	39	25	1		
15124 Άγιος Τύχων Agios Tychon	2.115	1.151	416	548	1.717	369	706	634	8		
Εύνολο Total	1.017	619	195	203	820	153	349	315	3		
Αντρες Males	1.098	532	221	345	897	216	357	319	5		
15125 Παρεκκλησιά Parekklesia	1.324	1.067	149	108	984	416	368	198	2		
Εύνολο Total	635	530	64	41	475	185	193	95	2		
Αντρες Males	689	537	85	67	509	231	175	103	1		
15126 Πεντάκωμο Pentakomo	388	359	9	20	305	155	126	17	7		
Εύνολο Total	195	183	4	8	151	75	70	4	2		
Αντρες Males	193	176	5	12	154	80	56	13	5		

(συνεχ. -cont'd)

ΠΙΝΑΚΑΣ 4Α. ΠΛΗΘΥΣΜΟΣ ΚΑΤΑ ΦΥΛΟ, ΥΠΗΚΟΟΤΗΤΑ, ΕΠΙΠΕΔΟ ΜΟΡΦΩΣΗΣ, ΕΠΑΓΓΕΛΙΑ ΚΑΙ ΔΗΜΟ/ΚΟΙΝΟΤΗΤΑ, 1.10.2001
TABLE 4A. POPULATION BY SEX, CITIZENSHIP, EDUCATIONAL LEVEL, DISTRICT AND MUNICIPALITY/COMMUNITY, 1.10.2001

ΔΗΜΟΣ/ΚΟΙΝΟΤΗΤΑ MUNICIPALITY/COMMUNITY	ΕΠΙΠΕΔΟ ΜΟΡΦΩΣΗΣ - EDUCATIONAL LEVEL (για πρόσωπα 15 χρονών και πάνω-for persons aged 15+)											
	ΥΠΗΚΟΟΤΗΤΑ - CITIZENSHIP					Σύνολο			Γεννασιακό κύκλο			Τριτοβάθμια
	Κύπριοι	Υπήκοοι Ευρωπαϊκής Ένωσης	Υπήκοοι άλλων Χωρών Non EU	Σύνολο	Μέχρι Γεννασιακό κύκλο	Συμβασιμακό κύκλο	Δευτεροβάθμια Secondary first stage	Δευτεροβάθμια Secondary second stage	Τριτοβάθμια	Not stated		
Εύνολο	Κύπριοι	Υπήκοοι Ευρωπαϊκής Ένωσης	Υπήκοοι άλλων Χωρών Non EU	Σύνολο	Μέχρι Γεννασιακό κύκλο	Συμβασιμακό κύκλο	Δευτεροβάθμια Secondary first stage	Δευτεροβάθμια Secondary second stage	Τριτοβάθμια	Not stated		
Total	Cypriots	EU Citizens	Citizens	Total	or less	or less	or less	or less	or less	or less		
5127 Μοναγρούλλι Monagroulli												
Εύνολο Total	471	432	16	23	374	216	118	36	4	4		
Αντρες Males	235	214	6	15	182	90	71	17	4	4		
Γυναίκες Females	236	218	10	8	192	126	47	19				
5128 Μονή Moni												
Εύνολο Total	391	323	51	17	307	135	132	33	7	7		
Αντρες Males	204	168	25	11	162	62	78	18	4	4		
Γυναίκες Females	187	155	26	6	145	73	54	15	3	3		
5129 Πύργος Pyrgos												
Εύνολο Total	1.348	1.131	113	104	1.018	446	350	220	2	2		
Αντρες Males	674	570	58	46	497	197	192	107	1	1		
Γυναίκες Females	674	561	55	58	521	249	158	113	1	1		
5130 Ασγάτα (Περ.Μεταλλεία Πλατειές) Asgata (Inc.Metalleia Plateies)												
Εύνολο Total	389	360	12	17	296	161	106	27	2	2		
Αντρες Males	195	182	4	9	145	75	58	10	2	2		
Γυναίκες Females	194	178	8	8	151	86	48	17				
5131 Βάσα (Κελλακίου) Vasa (Kellakiou)												
Εύνολο Total	54	49	4	1	45	35	9	1	1	1		
Αντρες Males	27	25	2	0	23	17	5	1	1	1		
Γυναίκες Females	27	24	2	1	22	18	4	0	0	0		
5132 Σανίδα Sanida												
Εύνολο Total	44	43	1	0	33	28	4	1	1	1		
Αντρες Males	21	20	1	0	16	13	2	1	1	1		
Γυναίκες Females	23	23	0	0	17	15	2	0	0	0		
5133 Πρασιό (Κελλακίου) Prastio (Kellakiou)												
Εύνολο Total	81	78	2	1	65	43	18	4	4	4		
Αντρες Males	38	36	1	1	29	17	11	1	1	1		
Γυναίκες Females	43	42	1	0	36	26	7	3	3	3		
5134 Κλονάρι Klonari												
Εύνολο Total	17	17	0	0	12	10	1	1	1	1		
Αντρες Males	5	5	0	0	4	3	0	1	1	1		
Γυναίκες Females	12	12	0	0	8	7	1	0	0	0		
5136 Κελλάκι -& Μονή Ζωοδόχου Πηγής Kellaki -& Moni Zoodochou Pigiis												
Εύνολο Total	270	258	1	11	217	128	67	20	2	2		
Αντρες Males	129	125	1	3	98	52	36	10	1	1		
Γυναίκες Females	141	133	0	8	119	76	31	10	1	1		

(συνεχ. -cont'd)

ΠΙΝΑΚΑΣ 4Α. ΠΛΗΘΥΣΜΟΣ ΚΑΤΑ ΦΥΛΟ, ΥΠΗΚΟΟΤΗΤΑ, ΕΠΙΠΕΔΟ ΜΟΡΦΩΣΗΣ, ΕΠΑΡΧΙΑ ΚΑΙ ΔΗΜΟ/ΚΟΙΝΟΤΗΤΑ, 1.10.2001
 TABLE 4A. POPULATION BY SEX, CITIZENSHIP, EDUCATIONAL LEVEL, DISTRICT AND MUNICIPALITY/COMMUNITY, 1.10.2001

ΔΗΜΟΣ/ΚΟΙΝΟΤΗΤΑ MUNICIPALITY/COMMUNITY	ΕΠΙΠΕΔΟ ΜΟΡΦΩΣΗΣ - EDUCATIONAL LEVEL (για πρόσωπα 15 χρονών και πάνω-for persons aged 15+)									
	Εύνολο Total	ΥΠΗΚΟΟΤΗΤΑ - CITIZENSHIP			Μέχρι Γυμνασιακό κύκλο Secondary first stage or less	Λυκειακός κύκλος Secondary Second stage	Τριτοβάθμια ΔΕ δηλώθηκε Tertiary Not stated	Εύνολο Total	Μέχρι Γυμνασιακό κύκλο Secondary first stage or less	Λυκειακός κύκλος Secondary Second stage
Κύπριοι Cypriots		Υπήκοοι Ευρωπαϊκής Ένωσης EU Citizens	Υπήκοοι άλλων Χωρών Non EU Citizens							
5137 Ακαρνούς Akarnou	26	24	2	0	26	2	0	26	2	0
Εύνολο Total	26	24	2	0	26	2	0	26	2	0
Αντρες Males	15	14	1	0	15	1	0	15	1	0
Γυναίκες Females	11	10	1	0	11	1	0	11	1	0
5138 Επτανάχεια Eptagoneia	329	324	0	5	251	185	55	251	185	11
Εύνολο Total	329	324	0	5	251	185	55	251	185	11
Αντρες Males	171	166	0	5	134	90	40	134	90	4
Γυναίκες Females	158	158	0	0	117	95	15	117	95	7
5140 Διερράνα Dierona	258	255	1	2	199	179	14	199	179	3
Εύνολο Total	258	255	1	2	199	179	14	199	179	3
Αντρες Males	131	131	0	0	98	87	8	98	87	1
Γυναίκες Females	127	124	1	2	101	92	6	101	92	2
5141 Αρακαπός Arakapas	292	286	2	4	221	183	32	221	183	6
Εύνολο Total	292	286	2	4	221	183	32	221	183	6
Αντρες Males	143	140	1	2	108	88	17	108	88	3
Γυναίκες Females	149	146	1	2	113	95	15	113	95	3
5142 Άγιος Παύλος Agios Pavlos	152	151	1	0	134	101	22	134	101	9
Εύνολο Total	152	151	1	0	134	101	22	134	101	9
Αντρες Males	82	81	1	0	69	51	13	69	51	4
Γυναίκες Females	70	70	0	0	65	50	9	65	50	5
5143 Άγιος Κωνσταντίνος Agios Konstantinos	164	164	0	0	136	94	33	136	94	9
Εύνολο Total	164	164	0	0	136	94	33	136	94	9
Αντρες Males	88	88	0	0	70	44	24	70	44	2
Γυναίκες Females	76	76	0	0	66	50	9	66	50	7
5144 Συκόπειτρα Sykopetra	135	135	0	0	95	84	8	95	84	3
Εύνολο Total	135	135	0	0	95	84	8	95	84	3
Αντρες Males	68	68	0	0	43	36	5	43	36	2
Γυναίκες Females	67	67	0	0	52	48	3	52	48	1
5145 Λουβαράς Louvaras	380	370	8	2	295	188	82	295	188	24
Εύνολο Total	380	370	8	2	295	188	82	295	188	24
Αντρες Males	201	196	4	1	156	98	45	156	98	13
Γυναίκες Females	179	174	4	1	139	90	37	139	90	11
5146 Καλό Χωριό (Περιλ. Αθρακός) Kalo Chorio (Incl. Athrakos)	472	427	32	13	378	221	121	378	221	33
Εύνολο Total	472	427	32	13	378	221	121	378	221	33
Αντρες Males	240	222	14	4	192	106	68	192	106	16
Γυναίκες Females	232	205	18	9	186	115	53	186	115	17

(συνεχ. -cont'd)

ΠΙΝΑΚΑΣ 4Α. ΠΛΗΘΥΣΜΟΣ ΚΑΤΑ ΦΥΛΟ, ΥΠΗΚΟΟΤΗΤΑ, ΕΠΙΠΕΔΟ ΜΟΡΦΩΣΗΣ, ΕΠΑΡΧΙΑ ΚΑΙ ΔΗΜΟ/ΚΟΙΝΟΤΗΤΑ, 1.10.2001
 TABLE 4A. POPULATION BY SEX, CITIZENSHIP, EDUCATIONAL LEVEL, DISTRICT AND MUNICIPALITY/COMMUNITY, 1.10.2001

ΔΗΜΟΣ/ΚΟΙΝΟΤΗΤΑ MUNICIPALITY/COMMUNITY	ΕΠΙΠΕΔΟ ΜΟΡΦΩΣΗΣ - EDUCATIONAL LEVEL (για πρόσωπα 15 χρονών και πάνω-for persons aged 15+)									
	ΥΠΗΚΟΟΤΗΤΑ - CITIZENSHIP					Λυκειακός κύκλος				
	Σύνολο	Κύπριοι	Υπήκοοι Ευρωπαϊκής Ένωσης	Υπήκοοι άλλων χωρών	Non EU	Μέχρι Γυμνασιακό κύκλο	Secondary first stage	Secondary second stage	Tertiary	Not stated
Total	Cypriots	EU Citizens	Citizens	Total	Total	or less	stage			
5147 Ζωονηγή Zoopigi										
Σύνολο Total	160	156	2	2	136	91	36	8	1	
Ανδρες Males	74	73	1	0	63	41	18	3	1	
Γυναίκες Females	86	83	1	2	73	50	18	5		
5200 Ακρωτήρι - & Μονή Αγίου Νικολάου Akrotiri - & Moni Agiou Nikolaou										
Σύνολο Total	684	674	3	7	525	297	179	48	1	
Ανδρες Males	345	344	0	1	263	138	106	18	1	
Γυναίκες Females	339	330	3	6	262	159	73	30		
5201 Ασώματος (Περίλ. Φασούρι) Asomatos (Incl. Fasouri)										
Σύνολο Total	335	285	33	17	271	134	97	39	1	
Ανδρες Males	170	142	17	11	141	64	57	19	1	
Γυναίκες Females	165	143	16	6	130	70	40	20		
5202 Τσαρκέζοι Tsarkezoï										
Σύνολο Total	58	52	0	6	44	23	19	2		
Ανδρες Males	35	30	0	5	26	12	14	0		
Γυναίκες Females	23	22	0	1	18	11	5	2		
5203 Τραχώνι Trachoni										
Σύνολο Total	3.294	3.245	31	18	2.549	1.421	958	168	2	
Ανδρες Males	1.655	1.634	17	4	1.257	674	506	76	1	
Γυναίκες Females	1.639	1.611	14	14	1.292	747	452	92	1	
5210 Κολόσσι Kolossi										
Σύνολο Total	3.745	3.558	143	44	2.747	1.439	1.015	291	2	
Ανδρες Males	1.820	1.739	66	15	1.350	666	554	130		
Γυναίκες Females	1.925	1.819	77	29	1.397	773	461	161	2	
5211 Ερίμη Erini										
Σύνολο Total	1.432	1.224	185	23	1.095	466	446	180	3	
Ανδρες Males	706	612	85	9	548	227	232	88	1	
Γυναίκες Females	726	612	100	14	547	239	214	92	2	
5212 Επισκοπή Episkopi										
Σύνολο Total	3.076	2.913	117	46	2.383	1.233	885	265		
Ανδρες Males	1.512	1.445	56	11	1.165	578	462	125		
Γυναίκες Females	1.564	1.468	61	35	1.218	655	423	140		
5213 Καντού Kantou										
Σύνολο Total	397	392	1	4	326	207	93	25	1	
Ανδρες Males	187	185	1	1	157	98	44	14	1	
Γυναίκες Females	210	207	0	3	169	109	49	11		

(συνεχ. -cont'd)

ΠΙΝΑΚΑΣ 4Α. ΠΛΗΘΥΣΜΟΣ ΚΑΤΑ ΦΥΛΟ, ΥΠΗΚΟΟΤΗΤΑ, ΕΠΙΠΕΔΟ ΜΟΡΦΩΣΗΣ, ΕΠΑΡΧΙΑ ΚΑΙ ΔΗΜΟΣ/ΚΟΙΝΟΤΗΤΑ, 1.10.2001
 TABLE 4A. POPULATION BY SEX, CITIZENSHIP, EDUCATIONAL LEVEL, DISTRICT AND MUNICIPALITY/COMMUNITY, 1.10.2001

ΔΗΜΟΣ/ΚΟΙΝΟΤΗΤΑ MUNICIPALITY/COMMUNITY	ΕΠΙΠΕΔΟ ΜΟΡΦΩΣΗΣ - EDUCATIONAL LEVEL (για πρόσωπα 15 χρονών και πάνω-for persons aged 15+)									
	ΥΠΗΚΟΟΤΗΤΑ - CITIZENSHIP					ΕΠΙΠΕΔΟ ΜΟΡΦΩΣΗΣ - EDUCATIONAL LEVEL				
	Κύριοι Cypriots	Υπήκοοι Ευρωπαϊκής Ένωσης EU Citizens	Υπήκοοι Άλλων Χωρών Non EU Citizens	Σύνολο Total	Μέχρι Γυμνασιακό κύκλο Secondary first stage or less	Λυκειακός κύκλος Secondary second stage	Τριτοβάθμια δε δηλώθηκε	Not Stated	Tertiary	Not Stated
5214 Σωτήρα- & Σύμβουλος & Στερακόβου Sotira- & Symvoulos & Sterakovou	83	82	0	1	68	55	11	2	2	2
Σύνολο Total	40	40	0	0	36	27	7	2	2	0
Αντρες Males	43	42	0	1	32	28	4	0	0	0
Γυναίκες Females										
5220 Πραστήο (Αυδήμου) Prastio (Avdimou)	223	202	19	2	185	118	42	25	25	12
Σύνολο Total	107	96	9	2	88	55	21	12	12	13
Αντρες Males	116	106	10	0	97	63	21	13	13	13
Γυναίκες Females										
5221 Παραμάλι Paramali	148	136	11	1	115	64	39	12	12	12
Σύνολο Total	73	68	5	0	59	29	24	6	6	6
Αντρες Males	75	68	6	1	56	35	15	6	6	6
Γυναίκες Females										
5222 Αυδήμου Avdimou	614	608	6	0	472	306	132	34	34	34
Σύνολο Total	314	310	4	0	248	155	78	15	15	15
Αντρες Males	300	298	2	0	224	151	54	19	19	19
Γυναίκες Females										
5223 Πλατανιστεία Platanisteia	43	40	2	1	36	19	7	10	10	10
Σύνολο Total	23	22	1	0	19	11	2	6	6	6
Αντρες Males	20	18	1	1	17	8	5	4	4	4
Γυναίκες Females										
5224 Άγιος Θωμάς Agios Thomas	29	25	3	1	26	22	4	0	0	0
Σύνολο Total	12	9	3	0	11	9	2	0	0	0
Αντρες Males	17	16	0	1	15	13	2	0	0	0
Γυναίκες Females										
5225 Αλέκτορα Alektora	78	77	1	0	74	52	14	8	8	8
Σύνολο Total	37	36	1	0	37	26	10	1	1	1
Αντρες Males	41	41	0	0	37	26	4	7	7	7
Γυναίκες Females										
5226 Ανώγυρα Anogyra	244	194	47	3	218	149	31	38	38	38
Σύνολο Total	114	90	24	0	97	65	13	19	19	19
Αντρες Males	130	104	23	3	121	84	18	19	19	19
Γυναίκες Females										
5227 Πισσούρι Pissouri	1.033	793	208	32	851	404	254	193	193	193
Σύνολο Total	505	392	100	13	411	181	129	101	101	101
Αντρες Males	528	401	108	19	440	223	125	92	92	92
Γυναίκες Females										

(συνεχ.-cont'd)

ΠΙΝΑΚΑΣ 4Α. ΠΛΗΘΥΣΜΟΣ ΚΑΤΑ ΦΥΛΟ, ΥΠΗΚΟΤΗΤΑ, ΕΠΙΠΕΔΟ ΜΟΡΦΩΣΗΣ, ΕΠΑΡΧΙΑ ΚΑΙ ΔΗΜΟΣ/ΚΟΙΝΟΤΗΤΑ, 1.10.2001
 TABLE 4A. POPULATION BY SEX, CITIZENSHIP, EDUCATIONAL LEVEL, DISTRICT AND MUNICIPALITY/COMMUNITY, 1.10.2001

ΔΗΜΟΣ/ΚΟΙΝΟΤΗΤΑ MUNICIPALITY/COMMUNITY	ΕΠΙΠΕΔΟ ΜΟΡΦΩΣΗΣ - EDUCATIONAL LEVEL (για πρόσωπα 15 χρονών και πάνω-for persons aged 15+)									
	ΥΠΗΚΟΤΗΤΑ - CITIZENSHIP					Λυκειακός κύκλος				
	Εύνολο	Κύπριοι	Υπήκοοι Ευρωπαϊκής Ένωσης	Υπήκοοι Άλλων Χωρών	Άλλοι	Μέχρι Γυμνασιακό κύκλο	Secondary first stage	Secondary second stage	Tertiary	Not stated
Total	Cypriots	EU Citizens	Citizens	Total	or less	or less	or less	or less	or less	
5300 Σούνι-Ζανακιά Souni-Zanakia	402	343	43	16	293	118	119	55	1	
Εύνολο Total	197	174	19	4	139	53	54	31	1	
Αντρες Males	205	169	24	12	154	65	65	24		
Γυναίκες Females										
5302 'Αλασσα Alassa	201	182	17	2	168	88	63	16	1	
Εύνολο Total	109	98	11	0	86	41	38	7		
Αντρες Males	92	84	6	2	82	47	25	9	1	
Γυναίκες Females										
5303 Κάτω Κιβίδες Kato Kivides	2	2	0	0	2	2	0	0	0	
Εύνολο Total	1	1	0	0	1	1	0	0	0	
Αντρες Males	1	1	0	0	1	1	0	0	0	
Γυναίκες Females										
5304 Πάνω Κιβίδες Pano Kivides	694	685	4	5	489	292	166	31		
Εύνολο Total	342	338	2	2	237	137	91	9		
Αντρες Males	352	347	2	3	252	155	75	22		
Γυναίκες Females										
5305 'Αγιος Αμβρόσιος Agios Amvrosios	291	280	10	1	222	161	51	10		
Εύνολο Total	147	142	5	0	110	69	38	3		
Αντρες Males	144	138	5	1	112	92	13	7		
Γυναίκες Females										
5306 'Αγιος Θεράπον Agios Therapon	152	146	5	1	124	100	18	6		
Εύνολο Total	70	68	2	0	61	48	10	3		
Αντρες Males	82	78	3	1	63	52	8	3		
Γυναίκες Females										
5307 Λοφου Lofou	10	10	0	0	10	9	1	0	0	
Εύνολο Total	5	5	0	0	4	1	0	0	0	
Αντρες Males	5	5	0	0	5	5	0	0	0	
Γυναίκες Females										
5308 Πάχνα Pachna	967	946	12	9	824	616	174	34		
Εύνολο Total	469	462	6	1	401	275	108	18		
Αντρες Males	498	484	6	8	423	341	66	16		
Γυναίκες Females										
5310 'Αγιος Γεώργιος Agios Georgios	69	67	0	2	55	45	10	0		
Εύνολο Total	36	35	0	1	29	24	5	0		
Αντρες Males	33	32	0	1	26	21	5	0		
Γυναίκες Females										

(συνεχ. -cont'd)

ΠΙΝΑΚΑΣ 4Α. ΠΛΗΘΥΣΜΟΣ ΚΑΤΑ ΦΥΛΟ, ΥΠΗΚΟΟΤΗΤΑ, ΕΠΙΠΕΔΟ ΜΟΡΦΩΣΗΣ, ΕΠΑΡΧΙΑ ΚΑΙ ΔΗΜΟ/ΚΟΙΝΟΤΗΤΑ, 1.10.2001
TABLE 4A. POPULATION BY SEX, CITIZENSHIP, EDUCATIONAL LEVEL, DISTRICT AND MUNICIPALITY/COMMUNITY, 1.10.2001

ΔΗΜΟΣ/ΚΟΙΝΟΤΗΤΑ MUNICIPALITY/COMMUNITY	ΕΠΙΠΕΔΟ ΜΟΡΦΩΣΗΣ - EDUCATIONAL LEVEL (για πρόσωπα 15 χρονών και πάνω-for persons aged 15+)									
	ΥΠΗΚΟΟΤΗΤΑ - CITIZENSHIP					Λυκειακός κύκλος				
	Σύνολο	Κύπριοι	Υπήκοοι Ευρωπαϊκής Ένωσης	Υπήκοοι άλλων χωρών	Σύνολο	Μέχρι Γυμνασιακό κύκλο	Μεταδευτεροβάθμια	Δευτεροβάθμια	Τριτοβάθμια	Δε δηλώθηκε
Total	Cypriots	EU Citizens	Citizens	Total	Secondary first stage	or less	second stage	Tertiary	Not stated	
15311 Δωρός Doros	101	98	2	1	75	61	11	3		
Σύνολο Total	101	98	2	1	75	61	11	3		
Ανδρες Males	45	44	1	0	36	28	6	2		
Γυναίκες Females	56	54	1	1	39	33	5	1		
15312 Λάνεια Laneia										
Σύνολο Total	193	138	50	5	170	74	41	54	1	
Ανδρες Males	91	65	25	1	81	32	17	32		
Γυναίκες Females	102	73	25	4	89	42	24	22	1	
15313 Σιλίκου Silikou										
Σύνολο Total	98	85	9	4	91	68	12	11		
Ανδρες Males	40	35	5	0	39	27	8	4		
Γυναίκες Females	58	50	4	4	52	41	4	7		
15314 Μονάγρι- & Μονή Παναγίας Αμασγού Monagri- & Moni Panagias Amasgou										
Σύνολο Total	173	167	4	2	146	89	44	13		
Ανδρες Males	74	72	2	0	62	36	21	5		
Γυναίκες Females	99	95	2	2	84	53	23	8		
15315 Τριμήκληνη Trimiklini										
Σύνολο Total	170	163	7	0	141	97	38	6		
Ανδρες Males	80	75	5	0	66	44	18	4		
Γυναίκες Females	90	88	2	0	75	53	20	2		
15316 Άγιος Μάμας Agios Mamas										
Σύνολο Total	105	105	0	0	99	77	18	4		
Ανδρες Males	43	43	0	0	40	32	8	0		
Γυναίκες Females	62	62	0	0	59	45	10	4		
15317 Κουκά Kouka										
Σύνολο Total	4	4	0	0	4	4	0	0		
Ανδρες Males	3	3	0	0	3	3	0	0		
Γυναίκες Females	1	1	0	0	1	1	0	0		
15318 Μονιάτης-Μέσα Ποτ., Σαϊτίρας, Φυλ. Moniatis-Mesa Pot., Saittas, Fyl.										
Σύνολο Total	227	219	4	4	189	135	49	5		
Ανδρες Males	104	102	2	0	90	60	26	4		
Γυναίκες Females	123	117	2	4	99	75	23	1		
15320 Δωρά Dora										
Σύνολο Total	184	183	1	0	157	145	10	2		
Ανδρες Males	83	82	1	0	74	67	6	1		
Γυναίκες Females	101	101	0	0	83	78	4	1		

(συνεχ. -cont'd)

ΠΙΝΑΚΑΣ 4Α. ΠΛΗΘΥΣΜΟΣ ΚΑΤΑ ΦΥΛΟ, ΥΠΗΚΟΟΤΗΤΑ, ΕΠΙΠΕΔΟ ΜΟΡΦΩΣΗΣ, ΕΠΙΧΡΙΑ ΚΑΙ ΔΗΜΟ/ΚΟΙΝΟΤΗΤΑ, 1.10.2001
 TABLE 4A. POPULATION BY SEX, CITIZENSHIP, EDUCATIONAL LEVEL, DISTRICT AND MUNICIPALITY/COMMUNITY, 1.10.2001

ΔΗΜΟΣ/ΚΟΙΝΟΤΗΤΑ MUNICIPALITY/COMMUNITY	ΕΠΙΠΕΔΟ ΜΟΡΦΩΣΗΣ - EDUCATIONAL LEVEL (Για πρόσωπα 15 χρονών και πάνω-for persons aged 15+)										
	ΥΠΗΚΟΟΤΗΤΑ - CITIZENSHIP					Μέχρι Γυμνασιακό κύκλο Secondary first stage or less					Τριτοβάθμια Δε δηλώθηκε
	Εύνολο Total	Κύπριοι Cypriots	Υπήκοοι Ευρωπαϊκής Ένωσης EU Citizens	Υπήκοοι άλλων Χωρών Non EU Citizens	Σύνολο Total	Μέχρι Γυμνασιακό κύκλο Secondary first stage or less	Λυκειακός κύκλος Second stage	Τριτοβάθμια	Δε δηλώθηκε		
5322 'Αρσος Arsos	233	226	4	3	219	191	17	11			
Εύνολο Total	233	226	4	3	219	191	17	11			
Ανίρρες Males	106	104	2	0	98	85	11	2			
Γυναίκες Females	127	122	2	3	121	106	6	9			
5323 Κισσούσα Kissousa											
Εύνολο Total	4	4	0	0	4	3	1	0			
Ανίρρες Males	2	2	0	0	2	1	1	0			
Γυναίκες Females	2	2	0	0	2	2	0	0			
5324 Μαλιά Malia											
Εύνολο Total	59	59	0	0	43	36	6	1			
Ανίρρες Males	29	29	0	0	21	16	4	1			
Γυναίκες Females	30	30	0	0	22	20	2	0			
5325 Βόσσα (Κοιλανίου) Vasa (Koilanou)											
Εύνολο Total	118	115	0	3	110	92	16	2			
Ανίρρες Males	62	61	0	1	57	47	9	1			
Γυναίκες Females	56	54	0	2	53	45	7	1			
5326 Βουνί Vouni											
Εύνολο Total	136	113	14	9	134	91	23	19			
Ανίρρες Males	59	47	8	4	59	31	15	12			
Γυναίκες Females	77	66	6	5	75	60	8	7			
5327 Πέρα Πεδί Pera Pedi											
Εύνολο Total	66	64	2	0	63	44	13	6			
Ανίρρες Males	33	32	1	0	31	20	8	3			
Γυναίκες Females	33	32	1	0	32	24	5	3			
5328 Μανδριά Mandria											
Εύνολο Total	75	75	0	0	63	52	10	0			
Ανίρρες Males	38	38	0	0	32	26	5	0			
Γυναίκες Females	37	37	0	0	31	26	5	0			
5329 Ποταμιού Potamiou											
Εύνολο Total	33	30	2	1	31	27	2	2			
Ανίρρες Males	13	12	1	0	12	10	1	1			
Γυναίκες Females	20	18	1	1	19	17	1	1			
5330 Όμοδος Omodos											
Εύνολο Total	284	267	7	10	261	204	34	21			
Ανίρρες Males	124	121	2	1	112	81	16	15			
Γυναίκες Females	160	146	5	9	149	123	18	6			

(συνεχ. -cont'd)

ΠΙΝΑΚΑΣ 4Α. ΠΛΗΘΥΣΜΟΣ ΚΑΤΑ ΦΥΛΟ, ΥΠΗΚΟΟΤΗΤΑ, ΕΠΙΠΕΔΟ ΜΟΡΦΩΣΗΣ, ΕΠΑΡΧΙΑ ΚΑΙ ΔΗΜΟ/ΚΟΙΝΟΤΗΤΑ, 1.10.2001
TABLE 4A. POPULATION BY SEX, CITIZENSHIP, EDUCATIONAL LEVEL, DISTRICT AND MUNICIPALITY/COMMUNITY, 1.10.2001

ΔΗΜΟΣ/ΚΟΙΝΟΤΗΤΑ MUNICIPALITY/COMMUNITY	ΕΠΙΠΕΔΟ ΜΟΡΦΩΣΗΣ - EDUCATIONAL LEVEL (για πρόσωπα 15 χρονών και πάνω-for persons aged 15+)									
	ΥΠΗΚΟΟΤΗΤΑ - CITIZENSHIP					Λυκειακός κύκλος				
	Σύνολο	Κύπριοι	Υπήκοοι Ευρωπαϊκής Ένωσης	Υπήκοοι άλλων χωρών	Non EU	Μέχρι γυμνασιακό κύκλο	Secondary first stage	Secondary second stage	Tertiary	Not stated
Total	Cypriots	EU Citizens	Citizens		or less	second stage				
15331 Κοιλάνι Koilani	255	255	0	0	0	244	207	29	5	3
Σύνολο Total	118	118	0	0	0	111	89	17	2	3
Αντρες Males	137	137	0	0	0	133	118	12	3	
Γυναίκες Females										
15340 Άγιος Δημήτριος Agios Dimitrios	56	54	0	0	2	56	49	5	2	0
Σύνολο Total	24	24	0	0	0	24	19	3	2	0
Αντρες Males	32	30	0	0	2	32	30	2	0	0
Γυναίκες Females										
15341 Παλαιόμυλος Palaiomylos	31	31	0	0	0	31	30	0	1	0
Σύνολο Total	13	13	0	0	0	13	12	0	1	0
Αντρες Males	18	18	0	0	0	18	18	0	0	0
Γυναίκες Females										
15342 Πρόδρομος (Περλ. Τρικουκιά) Prodromos (Incl. Trikoukkia)	141	134	2	0	5	133	86	28	18	1
Σύνολο Total	68	65	1	0	2	64	37	17	10	
Αντρες Males	73	69	1	0	3	69	49	11	8	1
Γυναίκες Females										
15343 Καμινάρια Kaminaria	93	93	0	0	0	93	89	4	0	0
Σύνολο Total	39	39	0	0	0	39	36	3	0	0
Αντρες Males	54	54	0	0	0	54	53	1	0	0
Γυναίκες Females										
15344 Τρεϊς Ελιές Treis Elies	63	63	0	0	0	63	58	1	4	0
Σύνολο Total	27	27	0	0	0	27	22	1	4	0
Αντρες Males	36	36	0	0	0	36	36	0	0	0
Γυναίκες Females										
15345 Λεμίθου Lemithou	108	108	0	0	0	98	81	10	6	1
Σύνολο Total	46	46	0	0	0	41	31	5	5	
Αντρες Males	62	62	0	0	0	57	50	5	1	1
Γυναίκες Females										
15350 Κάτω Πλάτρες (Τορναρίδες) Kato Platres (Tornarides)	137	137	0	0	0	114	94	16	4	
Σύνολο Total	65	65	0	0	0	54	43	9	2	
Αντρες Males	72	72	0	0	0	60	51	7	2	
Γυναίκες Females										
15351 Πάνω Πλάτρες (Περλ. Τροόδος) Pano Platres (Incl. Troodos)	196	190	5	0	1	172	85	65	22	
Σύνολο Total	92	91	1	0	0	80	31	33	16	
Αντρες Males	104	99	4	0	1	92	54	32	6	
Γυναίκες Females										

(συνεχ. -cont'd)

ΠΙΝΑΚΑΣ 4Α. ΠΛΗΘΥΣΜΟΣ ΚΑΤΑ ΦΥΛΟ, ΥΠΗΚΟΟΤΗΤΑ, ΕΠΙΠΕΔΟ ΜΟΡΦΩΣΗΣ, ΕΠΑΡΧΙΑ ΚΑΙ ΔΗΜΟ/ΚΟΙΝΟΤΗΤΑ, 1.10.2001
TABLE 4A. POPULATION BY SEX, CITIZENSHIP, EDUCATIONAL LEVEL, DISTRICT AND MUNICIPALITY/COMMUNITY, 1.10.2001

ΔΗΜΟΣ/ΚΟΙΝΟΤΗΤΑ MUNICIPALITY/COMMUNITY	ΕΠΙΠΕΔΟ ΜΟΡΦΩΣΗΣ - EDUCATIONAL LEVEL (για πρόσωπα 15 χρονών και πάνω-for persons aged 15+)		ΥΠΗΚΟΟΤΗΤΑ - CITIZENSHIP				ΕΠΙΠΕΔΟ ΜΟΡΦΩΣΗΣ - EDUCATIONAL LEVEL			
	Σύνολο Total	Σύνολο Total	Κύπριοι Cypriots	Υπήκοοι Ευρωπαϊκής Ενωσης EU Citizens	Υπήκοοι Άλλων Χωρών Non EU Citizens	Μέχρι Γυμνασιακό κύκλο Secondary first stage or less	Δευτετακός κύκλος Secondary stage	Τριτοβάθμια Δε δηλώθηκε Tertiary Not stated		
5352 Φοινί (Περ. Μονή Τροοδίτισσας) Foini (Incl. Moni Trooditissas)	450	445	445	1	1	396	313	70	13	
Σύνολο Total	218	216	216	1	1	193	150	33	10	
Αντρες Males	232	229	229	0	3	203	163	37	3	
Γυναίκες Females										
5353 Πάνω Αμιάντος Pano Amiantos	3	3	3	0	0	3	3	0	0	0
Σύνολο Total	2	2	2	0	0	2	2	0	0	0
Αντρες Males	1	1	1	0	0	1	1	0	0	0
Γυναίκες Females										
5354 Κάτω Αμιάντος Kato Amiantos	219	217	217	0	0	185	136	41	8	
Σύνολο Total	106	106	106	0	0	91	65	24	2	
Αντρες Males	113	111	111	0	2	94	71	17	6	
Γυναίκες Females										
5360 Άγιος Θεόδωρος Agios Theodoros	106	105	105	1	1	102	93	8	1	
Σύνολο Total	53	52	52	1	0	50	43	7	0	
Αντρες Males	53	53	53	0	0	52	50	1	1	
Γυναίκες Females										
5361 Άγιος Ιωάννης Agios Ioannis	396	396	396	0	0	304	256	45	3	
Σύνολο Total	189	189	189	0	0	140	119	20	1	
Αντρες Males	207	207	207	0	0	164	137	25	2	
Γυναίκες Females										
5362 Κάτω Μύλος Kato Mylos	63	62	62	1	1	52	39	12	1	
Σύνολο Total	31	30	30	1	0	26	15	10	1	
Αντρες Males	32	32	32	0	0	26	24	2	0	
Γυναίκες Females										
5363 Ποταμίτισσα Potamitissa	70	70	70	0	0	65	58	3	2	
Σύνολο Total	35	35	35	0	0	30	27	2	1	
Αντρες Males	35	35	35	0	0	35	31	1	1	
Γυναίκες Females										
5364 Δύμες Dymes	164	163	163	0	1	135	104	28	3	
Σύνολο Total	80	79	79	0	1	64	48	15	1	
Αντρες Males	84	84	84	0	0	71	56	13	2	
Γυναίκες Females										
5365 Πελένδρι (Περ.λ. Κάρδαμα) Pelendri (Incl. Kardama)	1.185	1.180	1.180	0	0	981	701	242	34	
Σύνολο Total	578	576	576	0	2	478	315	147	14	
Αντρες Males	607	604	604	0	3	503	386	95	20	
Γυναίκες Females										

(συνεχ. -cont'd)

ΠΙΝΑΚΑΣ 4Α. ΠΛΗΘΥΣΜΟΣ ΚΑΤΑ ΦΥΛΟ, ΥΠΗΚΟΟΤΗΤΑ, ΕΠΙΠΕΔΟ ΜΟΡΦΩΣΗΣ, ΕΠΑΡΧΙΑ ΚΑΙ ΔΗΜΟ/ΚΟΙΝΟΤΗΤΑ, 1.10.2001
 TABLE 4A. POPULATION BY SEX, CITIZENSHIP, EDUCATIONAL LEVEL, DISTRICT AND MUNICIPALITY/COMMUNITY, 1.10.2001

ΔΗΜΟΣ/ΚΟΙΝΟΤΗΤΑ MUNICIPALITY/COMMUNITY	ΥΠΗΚΟΟΤΗΤΑ - CITIZENSHIP				ΕΠΙΠΕΔΟ ΜΟΡΦΩΣΗΣ - EDUCATIONAL LEVEL (για πρόσωπα 15 χρονών και πάνω-for persons aged 15+)				
	Κύπριοι Cypriots	Υπήκοοι Ευρωπαϊκής Ένωσης EU Citizens	Υπήκοοι Άλλων Χωρών Non EU Citizens	Σύνολο Total	Μέχρι Γυμνασιακό κύκλο Secondary first stage or less	Λυκειακός κύκλος Secondary stage	Τριτοβάθμια Δε δηλώθηκε Tertiary Not stated		
15366 Αγρός Agros	837	803	8	26	685	439	213	31	2
Σύνολο Total	429	411	6	12	353	219	118	14	2
15367 Αγρίδια Agridia	408	392	2	14	332	220	95	17	
Σύνολο Total	121	121	0	0	109	103	4	2	
15368 Χανδριά Chandria	53	53	0	0	48	45	2	1	
Σύνολο Total	68	68	0	0	61	58	2	1	
15369 Κυπερούνια Kyperounia	205	205	0	0	185	157	24	3	1
Σύνολο Total	98	98	0	0	86	69	15	1	1
16 ΕΠΑΡΧΙΑ ΠΑΦΟΥ Pafos District	107	107	0	0	99	88	9	2	
Σύνολο Total	1.497	1.484	4	9	1.151	707	298	137	9
16000 Δήμος Πάφου Pafos Municipality	732	725	3	4	555	329	168	55	3
Σύνολο Total	765	759	1	5	596	378	130	82	6
16000 Δήμος Πάφου Pafos Municipality	66.364	54.595	7.917	3.852	51.912	20.750	19.944	10.861	357
Σύνολο Total	33.141	27.584	3.943	1.614	25.618	9.393	10.517	5.516	192
16010 Δήμος Γεροσκήπου Geroskipou Municipality	33.223	27.011	3.974	2.238	26.294	11.357	9.427	5.345	165
Σύνολο Total	26.530	19.684	4.525	2.321	20.503	5.781	8.952	5.588	182
16011 Κονιά Konía	13.294	9.969	2.296	1.029	10.179	2.622	4.705	2.750	102
Σύνολο Total	13.236	9.715	2.229	1.292	10.324	3.159	4.247	2.838	80
16011 Κονιά Konía	5.509	4.969	287	253	4.036	1.437	1.710	857	32
Σύνολο Total	2.798	2.541	134	123	2.046	688	904	438	16
16012 Αγία Μαρίνουδα Agia Marinouda	2.711	2.428	153	130	1.990	749	806	419	16
Σύνολο Total	917	788	97	32	685	240	287	155	3
16012 Αγία Μαρίνουδα Agia Marinouda	457	404	40	13	334	107	150	77	3
Σύνολο Total	460	384	57	19	351	133	137	78	3
16012 Αγία Μαρίνουδα Agia Marinouda	220	177	34	9	167	59	73	35	
Σύνολο Total	111	90	16	5	81	27	37	17	
16012 Αγία Μαρίνουδα Agia Marinouda	109	87	18	4	86	32	36	18	

(συνέχ. -cont'd)

ΠΙΝΑΚΑΣ 4Α. ΠΛΗΘΥΣΜΟΣ ΚΑΤΑ ΦΥΛΟ, ΥΠΗΚΟΤΗΤΑ, ΕΠΙΠΕΔΟ ΜΟΡΦΩΣΗΣ, ΕΠΑΡΧΙΑ ΚΑΙ ΔΗΜΟ/ΚΟΙΝΟΤΗΤΑ, 1.10.2001
TABLE 4A. POPULATION BY SEX, CITIZENSHIP, EDUCATIONAL LEVEL, DISTRICT AND MUNICIPALITY/COMMUNITY, 1.10.2001

ΔΗΜΟΣ/ΚΟΙΝΟΤΗΤΑ MUNICIPALITY/COMMUNITY	ΕΠΙΠΕΔΟ ΜΟΡΦΩΣΗΣ - EDUCATIONAL LEVEL (Για πρόσωπα 15 χρονών και πάνω-for persons aged 15+)									
	ΥΠΗΚΟΤΗΤΑ - CITIZENSHIP			ΕΥΡΩΠΑΪΚΗΣ ΕΝΩΣΗΣ EU Citizens		Μέχρι Γυμνασιακό κύκλο Secondary first stage		Λυκειακός κύκλος Secondary second stage		Τριτοβάθμια Δε δηλώθηκε Tertiary Not stated
	Κύριοι Cypriots	Υπήκοοι Ευρωπαϊκής Ενωσης EU Citizens	Υπήκοοι Άλλων Χωρών Non EU Citizens	Υπόλοιπο Total	Υπήκοοι Cypriots	Υπήκοοι Non EU Citizens	Υπόλοιπο Total	Υπολιγνισιακό κύκλο Secondary first stage or less	Λυκειακός κύκλος Secondary second stage	Τριτοβάθμια Δε δηλώθηκε Tertiary Not stated
6013 Κολώνη (Περτλ. Μονή Ανατολικό) Koloni (Incl. Moni Anatoliko)	254	243	6	5	191	73	88	30		
Ευνολο Total	124	120	2	2	92	35	44	13		
Αντρες Males	130	123	4	3	99	38	44	17		
6014 Αχέλεια Acheleia	113	105	6	2	84	28	45	11		
Ευνολο Total	61	58	2	1	44	13	25	6		
Αντρες Males	52	47	4	1	40	15	20	5		
6020 Χλόρακας Chlorakas	3.201	2.493	504	204	2.470	890	972	597	11	
Ευνολο Total	1.615	1.289	244	82	1.237	439	500	293	5	
Αντρες Males	1.586	1.204	260	122	1.233	451	472	304	6	
6021 Λέμπα Lempa	334	318	8	8	221	72	105	44		
Ευνολο Total	157	153	3	1	111	36	53	22		
Αντρες Males	177	165	5	7	110	36	52	22		
6022 Έμπα Empa	3.664	3.335	230	99	2.627	952	1.085	590		
Ευνολο Total	1.871	1.727	107	37	1.324	461	575	288		
Αντρες Males	1.793	1.608	123	62	1.303	491	510	302		
6023 Τρεμιθούσα Tremithousa	566	433	109	24	447	217	180	50		
Ευνολο Total	280	220	50	10	214	105	84	25		
Αντρες Males	286	213	59	14	233	112	96	25		
6024 Μέσα Χοριό Mesa Chorio	440	355	59	26	358	157	160	41		
Ευνολο Total	226	187	27	12	176	66	82	28		
Αντρες Males	214	168	32	14	182	91	78	13		
6025 Μεσόγη Mesogi	1.208	1.102	52	54	922	336	425	150	11	
Ευνολο Total	612	561	22	29	470	153	228	84	5	
Αντρες Males	596	541	30	25	452	183	197	66	6	
6026 Τάλα (Περτ. Μονή Αγίου Νεοφύτου) Tala (Incl. Moni Agiou Neofytou)	1.605	855	628	122	1.325	302	460	562	1	
Ευνολο Total	796	448	307	41	656	135	214	307		
Αντρες Males	809	407	321	81	669	167	246	255	1	

(συνεχ. -cont'd)

ΠΙΝΑΚΑΣ 4Α. ΠΛΗΘΥΣΜΟΣ ΚΑΤΑ ΦΥΛΟ, ΥΠΗΚΟΟΤΗΤΑ, ΕΠΙΠΕΔΟ ΜΟΡΦΩΣΗΣ, ΕΠΑΡΧΙΑ ΚΑΙ ΔΗΜΟ/ΚΟΙΝΟΤΗΤΑ, 1.10.2001
 TABLE 4A. POPULATION BY SEX, CITIZENSHIP, EDUCATIONAL LEVEL, DISTRICT AND MUNICIPALITY/COMMUNITY, 1.10.2001

ΔΗΜΟΣ/ΚΟΙΝΟΤΗΤΑ MUNICIPALITY/COMMUNITY	ΕΠΙΠΕΔΟ ΜΟΡΦΩΣΗΣ - EDUCATIONAL LEVEL (για πρόσωπα 15 χρονών και πάνω-for persons aged 15+)										
	ΥΠΗΚΟΟΤΗΤΑ - CITIZENSHIP					Μέχρι Γυμνασιακό κύκλος					Τριτοβάθμια/δε δριτάρχη
	Κύπριοι Cypriots	Υπήκοοι Ευρωπαϊκής Ένωσης EU Citizens	Υπήκοοι άλλων χωρών Non EU Citizens	Υπέρ κύκλο Secondary first stage or less	Σύνολο Total	Λυκειακός κύκλος Secondary stage	Τριτοβάθμια/δε δριτάρχη	Not stated			
6027 Κισσόεργα Kissonerga	1.404	1.212	124	68	1.077	377	446	252	2		
Σύνολο Total	700	617	63	20	534	164	238	131	1		
Ανίρρες Males	704	595	61	48	543	213	208	121	1		
6100 Κούκλια Kouklia	669	616	27	26	538	290	212	36			
Σύνολο Total	325	304	13	8	256	129	106	21			
Ανίρρες Males	344	312	14	18	282	161	106	15			
Γυναίκες Females	6101 Μανδριά Mandria	360	349	0	11	286	91	14	4		
Σύνολο Total	196	193	0	3	152	84	59	7	2		
Ανίρρες Males	164	156	0	8	134	93	32	7	2		
Γυναίκες Females	6102 Νικόκλεια Nikokleia	105	80	22	3	79	39	25	15		
Σύνολο Total	46	32	13	1	35	14	14	7			
Ανίρρες Males	59	48	9	2	44	25	11	8			
Γυναίκες Females	6103 Σουσκίου Souskiou	2	0	0	2	2	0	0	0		
Σύνολο Total	2	0	0	2	2	2	0	0	0		
Ανίρρες Males	6104 Τιμη Timi	899	878	6	15	678	387	265	26		
Σύνολο Total	458	449	4	5	335	176	149	101			
Ανίρρες Males	441	429	2	10	343	211	116	16			
Γυναίκες Females	6106 Αγία Βαρβάρα Agia Varvara	39	39	0	0	35	24	6	1		
Σύνολο Total	14	14	0	0	12	8	3	1			
Ανίρρες Males	25	25	0	0	23	16	3	1			
Γυναίκες Females	6107 Αναρίτα Anarita	368	333	29	6	298	165	85	1		
Σύνολο Total	176	158	16	2	142	72	44	26			
Ανίρρες Males	192	175	13	4	156	93	41	21	1		
Γυναίκες Females	6110 Μαραθούντα Marathounta	256	214	27	15	194	104	46	8		
Σύνολο Total	130	110	13	7	98	52	20	21	5		
Ανίρρες Males	126	104	14	8	96	52	26	15	3		
Γυναίκες Females											

(συνεχ.-cont'd)

ΠΙΝΑΚΑΣ 4Α. ΠΛΗΘΥΣΜΟΣ ΚΑΤΑ ΦΥΛΟ, ΥΠΗΚΟΟΤΗΤΑ, ΕΠΙΠΕΔΟ ΜΟΡΦΩΣΗΣ, ΕΠΑΡΧΙΑ ΚΑΙ ΔΗΜΟ/ΚΟΙΝΟΤΗΤΑ, 1.10.2001
TABLE 4A. POPULATION BY SEX, CITIZENSHIP, EDUCATIONAL LEVEL, DISTRICT AND MUNICIPALITY/COMMUNITY, 1.10.2001

ΔΗΜΟΣ/ΚΟΙΝΟΤΗΤΑ MUNICIPALITY/COMMUNITY	ΕΠΙΠΕΔΟ ΜΟΡΦΩΣΗΣ - EDUCATIONAL LEVEL (Για πρόσωπα 15 χρονών και πάνω-for persons aged 15+)									
	ΥΠΗΚΟΟΤΗΤΑ - CITIZENSHIP			Εύνολο		Μέχρι Γυμνασιακό κύκλο		Λυκειακός κύκλος		Τριτοβάθμια/Δε δηλώθηκε
	Κύπριοι	Υπήκοοι Ευρωπαϊκής Ένωσης	Υπήκοοι Άλλων Χωρών Non EU	Εύνολο Total	Μέχρι Γυμνασιακό κύκλο first stage or less	Λυκειακός κύκλος Secondary stage	Τριτοβάθμια/Δε δηλώθηκε	Not stated		
Σύνολο Total	Cypriots	EU Citizens	Citizens	Total	or less	second stage	Tertiary	Not stated		
6111 Άρμου Armu	343	274	64	5	284	130	66	88		
Εύνολο Total	171	143	27	1	145	67	29	49		
Αντρες Males	172	131	37	4	139	63	37	39		
Γυναίκες Females										
6112 Επισκοπή Episkopi	162	153	8	1	153	134	18	1		
Εύνολο Total	76	71	5	0	70	59	10	1		
Αντρες Males	86	82	3	1	83	75	8	0		
Γυναίκες Females										
6113 Νερά Nera	162	154	7	1	133	103	22	8		
Εύνολο Total	79	76	3	0	63	46	13	4		
Αντρες Males	83	78	4	1	70	57	9	4		
Γυναίκες Females										
6114 Χολέτρια Choletria	240	236	0	4	184	121	55	8		
Εύνολο Total	125	124	0	1	94	62	28	4		
Αντρες Males	115	112	0	3	90	59	27	4		
Γυναίκες Females										
6115 Αξύλου Axylou	46	46	0	0	36	27	9	0		
Εύνολο Total	22	22	0	0	18	13	5	0		
Αντρες Males	24	24	0	0	18	14	4	0		
Γυναίκες Females										
6116 Ελεδίο Eledio	22	22	0	0	18	14	4	0		
Εύνολο Total	11	11	0	0	9	6	3	0		
Αντρες Males	11	11	0	0	9	8	1	0		
Γυναίκες Females										
6120 Τσάδα Tsada	684	603	67	14	578	313	189	76		
Εύνολο Total	339	302	32	5	286	146	98	42		
Αντρες Males	345	301	35	9	292	167	91	34		
Γυναίκες Females										
6121 Κοίλη Koili	333	273	54	6	277	149	86	42		
Εύνολο Total	165	136	27	2	136	65	44	27		
Αντρες Males	168	137	27	4	141	84	42	15		
Γυναίκες Females										
6122 Στρούμπι Stroumpi	461	450	7	4	382	226	111	45		
Εύνολο Total	220	216	3	1	183	101	56	26		
Αντρες Males	241	234	4	3	199	125	55	19		
Γυναίκες Females										

(συνεχ. -cont'd)

ΠΙΝΑΚΑΣ 4Α. ΠΛΗΘΥΣΜΟΣ ΚΑΤΑ ΦΥΛΟ, ΥΠΗΚΟΟΤΗΤΑ, ΕΠΙΠΕΔΟ ΜΟΡΦΩΣΗΣ, ΕΠΑΡΧΙΑ ΚΑΙ ΔΗΜΟ/ΚΟΙΝΟΤΗΤΑ, 1.10.2001
 TABLE 4A. POPULATION BY SEX, CITIZENSHIP, EDUCATIONAL LEVEL, DISTRICT AND MUNICIPALITY/COMMUNITY, 1.10.2001

ΔΗΜΟΣ/ΚΟΙΝΟΤΗΤΑ MUNICIPALITY/COMMUNITY	ΕΠΙΠΕΔΟ ΜΟΡΦΩΣΗΣ - EDUCATIONAL LEVEL (για πρόσωπα 15 χρονών και πάνω-for persons aged 15+)									
	ΥΠΗΚΟΟΤΗΤΑ - CITIZENSHIP					ΕΠΙΠΕΔΟ ΜΟΡΦΩΣΗΣ - EDUCATIONAL LEVEL				
Εύνολο Total	Κύριοι Cypriots	Υπαίτιες EU Citizens	Υπήκοοι άλλων χωρών Non EU Citizens	Σύνολο Total	Μέχρι τυπασιακό κύκλο Secondary first stage or less	Λυκειακό κύκλο Secondary second stage	Τριτοβάθμια δε δηλώθηκε	Not stated	Tertiary	Not stated
6123 Πολέμι Polemi	737	721	12	4	624	332	216	76		
Εύνολο Total	350	342	7	1	293	126	124	43		
Αντρες Males	387	379	5	3	331	206	92	33		
Γυναίκες Females										
6124 Καλλίπεια (Περ'λ. Μορόνερο) Kalipeia (Incl. Moronero)	216	190	21	5	201	136	39	26		
Εύνολο Total	99	88	9	2	93	58	22	13		
Αντρες Males	117	102	12	3	108	78	17	13		
Γυναίκες Females										
6125 Λετύμβου Letymbou	279	268	8	3	270	214	38	16		
Εύνολο Total	129	123	4	2	125	89	24	10		
Αντρες Males	150	145	4	1	145	125	14	6		
Γυναίκες Females										
6128 Λεμόνα Lemona	59	50	9	0	59	46	5	8		
Εύνολο Total	27	22	5	0	27	19	2	6		
Αντρες Males	32	28	4	0	32	27	3	2		
Γυναίκες Females										
6129 Χούλου Choulou	190	185	5	0	180	156	17	7		
Εύνολο Total	79	78	1	0	74	60	11	3		
Αντρες Males	111	107	4	0	106	96	6	4		
Γυναίκες Females										
6130 Ακουρός Akouros	38	31	5	2	34	19	8	7		
Εύνολο Total	21	18	3	0	17	9	5	3		
Αντρες Males	17	13	2	2	17	10	3	4		
Γυναίκες Females										
6132 Κάθικας Kathikas	333	308	15	10	303	215	61	23		
Εύνολο Total	162	154	6	2	145	99	32	12		
Αντρες Males	171	154	9	8	158	116	29	11		
Γυναίκες Females										
6133 Δήμος Πέγεια (π. & Αγ. Γεώργ. Πέγεια) Pegeia Mun. - & Ag. Georg. Pegeias	2.362	1.725	495	142	1.910	760	727	418		
Εύνολο Total	1.177	892	242	43	934	346	365	221		
Αντρες Males	1.185	833	253	99	976	414	362	197		
Γυναίκες Females										
6200 Πάνω Αρχιμανδρίτα & Κάτω Αρχιμ. Pano Archimandrita- & Kato Arch.	42	42	0	0	42	40	1	1		
Εύνολο Total	18	18	0	0	18	16	1	1		
Αντρες Males	24	24	0	0	24	24	0	0		
Γυναίκες Females										

(συνεχ. -cont'd)

ΠΙΝΑΚΑΣ 4Α. ΠΛΗΘΥΣΜΟΣ ΚΑΤΑ ΦΥΛΟ, ΥΠΗΚΟΟΤΗΤΑ, ΕΠΙΠΕΔΟ ΜΟΡΦΩΣΗΣ, ΕΠΙΔΡΑΧΙΑ ΚΑΙ ΔΗΜΟ/ΚΟΙΝΟΤΗΤΑ, 1.10.2001
 TABLE 4A. POPULATION BY SEX, CITIZENSHIP, EDUCATIONAL LEVEL, DISTRICT AND MUNICIPALITY/COMMUNITY, 1.10.2001

ΔΗΜΟΣ/ΚΟΙΝΟΤΗΤΑ MUNICIPALITY/COMMUNITY	ΕΠΙΠΕΔΟ ΜΟΡΦΩΣΗΣ - EDUCATIONAL LEVEL (Για πρόσωπα 15 χρονών και πάνω-for persons aged 15+)										
	Εύνολο Total	Κύπριοι Cypriots	Υπαίτιοι EU Citizens	Υπήκοοι Ευρωπαϊκής Ένωσης EU Citizens	Υπήκοοι Άλλων Χωρών Non EU Citizens	Σύνολο Total	Μέχρι Γυμνασιακό κύκλο first stage or less	Λυκειακό κύκλο Secondary stage	Τριτοβάθμια δε δηλώθηκε Tertiary Not stated		
6201 Φασούλα Fasoula	57	55	0	0	0	2	44	31	7	4	2
Εύνολο Total	33	32	0	0	0	1	23	14	4	4	1
Αντρες Males	24	23	0	0	0	1	21	17	3	0	1
6204 Μορώνια Mamonia	40	40	0	0	0	0	36	27	8	1	1
Εύνολο Total	18	18	0	0	0	0	17	14	3	0	0
Αντρες Males	22	22	0	0	0	0	19	13	5	1	1
6205 Άγιος Γεώργιος Agios Georgios	118	118	0	0	0	0	90	66	21	2	1
Εύνολο Total	67	67	0	0	0	0	51	37	11	2	1
Αντρες Males	51	51	0	0	0	0	39	29	10	0	0
6206 Σταυροκόβου Stavrokou	102	49	0	0	0	53	93	32	8	2	51
Εύνολο Total	51	25	0	0	0	26	48	18	3	1	26
Αντρες Males	51	24	0	0	0	27	45	14	5	1	25
6208 Τραχηπέδουλα Trachipedoula	82	79	0	0	0	3	77	71	5	1	1
Εύνολο Total	36	34	0	0	0	2	34	28	5	1	1
Αντρες Males	46	45	0	0	0	1	43	43	0	0	0
6210 Κελοκέδαρα Kelokedara	227	227	0	0	0	0	215	190	25	0	0
Εύνολο Total	107	107	0	0	0	0	99	85	14	0	0
Αντρες Males	120	120	0	0	0	0	116	105	11	0	0
6211 Σαλαμίου Salamiou	255	253	0	0	0	2	240	202	35	3	3
Εύνολο Total	129	128	0	0	0	1	120	93	24	3	3
Αντρες Males	126	125	0	0	0	1	120	109	11	0	0
6212 Κιδάσι Kidasi	7	7	0	0	0	0	4	2	2	0	0
Εύνολο Total	5	5	0	0	0	0	2	1	1	0	0
Αντρες Males	2	2	0	0	0	0	1	1	0	0	0
6213 Κέδαρες Kedares	61	61	0	0	0	0	61	52	8	1	0
Εύνολο Total	26	26	0	0	0	0	26	20	5	1	0
Αντρες Males	35	35	0	0	0	0	35	32	3	0	0

(συνεχ.-cont'd)

ΠΙΝΑΚΑΣ 4Α. ΠΛΗΘΥΣΜΟΣ ΚΑΤΑ ΦΥΛΟ, ΥΠΗΚΟΟΤΗΤΑ, ΕΠΙΠΕΔΟ ΜΟΡΦΩΣΗΣ, ΕΠΑΡΧΙΑ ΚΑΙ ΔΗΜΟ/ΚΟΙΝΟΤΗΤΑ, 1.10.2001
 TABLE 4A. POPULATION BY SEX, CITIZENSHIP, EDUCATIONAL LEVEL, DISTRICT AND MUNICIPALITY/COMMUNITY, 1.10.2001

ΔΗΜΟΣ/ΚΟΙΝΟΤΗΤΑ MUNICIPALITY/COMMUNITY	ΕΠΙΠΕΔΟ ΜΟΡΦΩΣΗΣ - EDUCATIONAL LEVEL (για πρόσωπα 15 χρονών και πάνω-for persons aged 15+)														
	ΥΠΗΚΟΟΤΗΤΑ - CITIZENSHIP			ΣΥΝΟΛΟ			Μέχρι Γυμνασιακό κύκλος			Λυκειακός κύκλος			Τριτοβάθμια Δε δηλωθήκε		
	Κύπριοι Cypriots	Υπήκοοι Ευρωπαϊκής Ένωσης EU Citizens	Υπήκοοι Άλλων Χερσών Non EU Citizens	Σύνολο Total	Σύνολο Total	Σύνολο Total	Σύνολο Total	Σύνολο Total	Σύνολο Total	Σύνολο Total	Σύνολο Total	Σύνολο Total	Σύνολο Total	Σύνολο Total	
16214 Μέσανα Mesana	50	47	0	3	49	43	5	0	1						
Σύνολο Total	23	21	0	2	23	19	3	0	1						
Ανδρες Males	27	26	0	1	26	24	2	0							
Γυναίκες Females															
16215 Πραιτόρι Praitori	53	51	0	2	52	46	3	2	1						
Σύνολο Total	25	24	0	1	24	22	2	0							
Ανδρες Males	28	27	0	1	28	24	1	2	1						
Γυναίκες Females															
16216 Φιλούσα (Κελοκεδάρων) Filoussa (Kelokedaron)	23	22	1	0	21	19	2	0							
Σύνολο Total	12	11	1	0	10	9	1	0							
Ανδρες Males	11	11	0	0	11	10	1	0							
Γυναίκες Females															
16217 Αρμίνου Arminou	26	24	2	0	26	24	2	0							
Σύνολο Total	11	10	1	0	11	10	1	0							
Ανδρες Males	15	14	1	0	15	14	1	0							
Γυναίκες Females															
16218 Άγιος Νικόλαος (Περ. Περάσας) Agios Nikolaos (Incl. Perassa)	74	74	0	0	67	55	9	3							
Σύνολο Total	33	33	0	0	29	23	5	1							
Ανδρες Males	41	41	0	0	38	32	4	2							
Γυναίκες Females															
16219 Άγιος Ιωάννης (Περ. Μαλουύρα) Agios Ioannis (Incl. Malounta)	33	33	0	0	30	20	9	1							
Σύνολο Total	17	17	0	0	16	9	6	1							
Ανδρες Males	16	16	0	0	14	11	3	0							
Γυναίκες Females															
16220 Αμαργέτι Amargeti	171	156	15	0	157	118	29	10							
Σύνολο Total	79	71	8	0	74	51	17	6							
Ανδρες Males	92	85	7	0	83	67	12	4							
Γυναίκες Females															
16221 Αγία Μαρίνα (Κελοκεδάρων) Agia Marina (Kelokedaron)	31	29	2	0	28	21	5	2							
Σύνολο Total	15	14	1	0	14	10	3	1							
Ανδρες Males	16	15	1	0	14	11	2	1							
Γυναίκες Females															
16222 Πενταλίδα Pentalida	74	74	0	0	71	68	3	0							
Σύνολο Total	33	33	0	0	32	31	1	0							
Ανδρες Males	41	41	0	0	39	37	2	0							
Γυναίκες Females															

(συνεχ. -cont'd)

ΠΙΝΑΚΑΣ 4Α. ΠΛΗΘΥΣΜΟΣ ΚΑΤΑ ΦΥΛΟ, ΥΠΗΚΟΟΤΗΤΑ, ΕΠΙΠΕΔΟ ΜΟΡΦΩΣΗΣ, ΕΠΑΡΧΙΑ ΚΑΙ ΔΗΜΟΣ/ΚΟΙΝΟΤΗΤΑ, 1.10.2001
TABLE 4A. POPULATION BY SEX, CITIZENSHIP, EDUCATIONAL LEVEL, DISTRICT AND MUNICIPALITY/COMMUNITY, 1.10.2001

ΔΗΜΟΣ/ΚΟΙΝΟΤΗΤΑ MUNICIPALITY/COMMUNITY	ΕΠΙΠΕΔΟ ΜΟΡΦΩΣΗΣ - EDUCATIONAL LEVEL (για πρόσωπα 15 χρονών και πάνω-for persons aged 15+)																			
	ΥΠΗΚΟΟΤΗΤΑ - CITIZENSHIP					ΕΥΝΟΛΟ														
	Κύπριοι Cypriots	Υπήκοοι Ευρωπαϊκής Ένωσης EU Citizens	Υπήκοοι Άλλων Χωρών Non EU Citizens	Υπήκοοι κέρλο Secondary for less stage	Μέχρι Γυμνασιακό κύκλο Secondary stage	Λυκειακός κύκλος Secondary stage	Τριτοβάθμια Δε δηλώθηκε Tertiary Not stated	ΕΥΝΟΛΟ Total	Κύπριοι Cypriots	Υπήκοοι Ευρωπαϊκής Ένωσης EU Citizens	Υπήκοοι Άλλων Χωρών Non EU Citizens									
6223 Φάληρα Faleia	4	4	0	4	0	0	0	0	0	0	0	0	0	0	0	0	0	0	0	0
6224 Γαλαταριά Galataria	55	26	29	55	26	29	54	26	27	7	6	0	0	0	0	0	0	0	0	0
6225 Κοιλίναια Koilineia	42	19	23	41	19	22	42	19	23	0	0	0	0	0	0	0	0	0	0	0
6227 Στατός-Άγιος Φώτιος-Άμπελιτής Statos-Agios Fotios-&Ampelitis	248	113	135	248	113	135	214	95	98	37	16	5	5	5	5	0	0	0	0	0
6229 Μανουήταλη Manoutali	14	7	7	14	7	7	9	4	5	2	2	0	0	0	0	0	0	0	0	0
6230 Πάνα Παναγιά-έΜονη Χρυσό.έΑγιά Pano Panagia-έMoni Chryso.έAgia	564	285	279	549	277	272	472	229	188	108	58	23	18	5	5	0	0	0	0	0
6231 Ασπρογιά Asprogia	53	22	31	50	22	28	42	18	22	5	3	0	0	0	0	0	0	0	0	0
6300 Ψάθι Psathi	98	52	46	88	47	41	73	37	36	28	16	4	4	4	4	1	1	1	1	1
6301 Άγιος Δημητρίου Agios Dimitrianos	85	37	48	71	32	39	75	29	32	15	7	11	5	5	5	5	5	5	5	5

(συνεχ.-cont'd)

ΠΙΝΑΚΑΣ 4Α. ΠΑΡΟΥΣΙΑΣΗ ΚΑΤΑ ΦΥΛΟ, ΥΠΗΚΟΤΗΤΑ, ΕΠΙΠΕΔΟ ΜΟΡΦΩΣΗΣ, ΕΠΑΡΧΙΑ ΚΑΙ ΔΗΜΟ/ΚΟΙΝΟΤΗΤΑ, 1.10.2001
 TABLE 4A. POPULATION BY SEX, CITIZENSHIP, EDUCATIONAL LEVEL, DISTRICT AND MUNICIPALITY/COMMUNITY, 1.10.2001

ΔΗΜΟΣ/ΚΟΙΝΟΤΗΤΑ MUNICIPALITY/COMMUNITY	ΕΠΙΠΕΔΟ ΜΟΡΦΩΣΗΣ - EDUCATIONAL LEVEL (για πρόσωπα 15 χρονών και πάνω-for persons aged 15+)														
	ΥΠΗΚΟΤΗΤΑ - CITIZENSHIP			ΕΥΝΟΛΟ			Μέχρι Γυμνασιακό κύκλο			Λυκειακός κύκλος			Τριτοβάθμια/αε δηλώθηκε		
	Κύριοι	Υπήκοοι Ευρωπαϊκής Ένωσης	Υπήκοοι Άλλων Χωρών Non EU	Ευνοιοί	Σύνολο	Secondary first stage or less	Secondary stage	Tertiary	Not stated						
Σύνολο	Κύριοι	Υπήκοοι Ευρωπαϊκής Ένωσης	Υπήκοοι Άλλων Χωρών Non EU	Ευνοιοί	Σύνολο	Secondary first stage or less	Secondary stage	Tertiary	Not stated						
Total	Cypriots	EU Citizens	Citizens	Total	Total	or less	second stage	Tertiary	Not stated						
6302 Κανναβιού (Περ.λ. Μελαμιού) Kannaviou (Incl. Melamiou)	162	155	3	4	130	85	38	7	7						
Σύνολο Total	82	79	2	1	64	37	22	5	5						
Ανδρες Males	80	76	1	3	66	48	16	2	2						
Γυναίκες Females															
6303 Θρίνια (Αρ.ν.α) Thrinia (Drinia)	53	51	2	0	49	39	9	1	1						
Σύνολο Total	24	23	1	0	23	16	6	1	1						
Ανδρες Males	29	28	1	0	26	23	3	0	0						
Γυναίκες Females															
6304 Μηλιά Milia	5	5	0	0	5	5	0	0	0						
Σύνολο Total	2	2	0	0	2	2	0	0	0						
Ανδρες Males	3	3	0	0	3	3	0	0	0						
Γυναίκες Females															
6305 Κρίτου Μαρτίου Kritou Martiou	61	61	0	0	52	38	10	4	4						
Σύνολο Total	33	33	0	0	27	17	7	3	3						
Ανδρες Males	28	28	0	0	25	21	3	1	1						
Γυναίκες Females															
6306 Φύτη Fyti	97	91	4	2	87	63	17	7	7						
Σύνολο Total	51	49	2	0	45	30	12	3	3						
Ανδρες Males	46	42	2	2	42	33	5	4	4						
Γυναίκες Females															
6307 Λάσα Lasa	91	75	15	1	80	65	3	12	12						
Σύνολο Total	40	32	8	0	35	28	1	6	6						
Ανδρες Males	51	43	7	1	45	37	2	6	6						
Γυναίκες Females															
6308 Δρύμου Drymou	92	89	2	1	80	65	13	2	2						
Σύνολο Total	45	44	1	0	38	30	7	1	1						
Ανδρες Males	47	45	1	1	42	35	6	1	1						
Γυναίκες Females															
6310 Σίμου Simou	171	169	1	1	130	89	34	7	7						
Σύνολο Total	87	87	0	0	64	39	21	4	4						
Ανδρες Males	84	82	1	1	66	50	13	3	3						
Γυναίκες Females															
6311 Αναδιού Anadiou	6	6	0	0	3	2	1	0	0						
Σύνολο Total	4	4	0	0	2	1	1	0	0						
Ανδρες Males	2	2	0	0	1	1	0	0	0						
Γυναίκες Females															

(συνεχ.-cont'd)

ΠΙΝΑΚΑΣ 4Α. ΠΛΗΘΥΣΜΟΣ ΚΑΤΑ ΦΥΛΟ, ΥΠΗΚΟΟΤΗΤΑ, ΕΠΙΠΕΔΟ ΜΟΡΦΩΣΗΣ, ΕΠΑΡΧΙΑ ΚΑΙ ΔΗΜΟ/ΚΟΙΝΟΤΗΤΑ, 1.10.2001
 TABLE 4A. POPULATION BY SEX, CITIZENSHIP, EDUCATIONAL LEVEL, DISTRICT AND MUNICIPALITY/COMMUNITY, 1.10.2001

ΔΗΜΟΣ/ΚΟΙΝΟΤΗΤΑ MUNICIPALITY/COMMUNITY	ΕΠΙΠΕΔΟ ΜΟΡΦΩΣΗΣ - EDUCATIONAL LEVEL (Για πρόσωπα 15 χρονών και πάνω-for persons aged 15+)									
	ΥΠΗΚΟΟΤΗΤΑ - CITIZENSHIP					Επίπεδο μόρφωσης - Educational Level				
	Κύριοι Cypriots	Υπήκοοι Ευρωπαϊκής Ένωσης EU Citizens	Υπήκοοι Άλλων Χερσών Non EU Citizens	Σύνολο Total	Μέχρι Γυμνασιακό κύκλο Secondary first stage or less	Λυκειακός κύκλος Secondary second stage	Τριτοβάθμια Δε δηλώθηκε Tertiary Not stated	Τριτοβάθμια Δε δηλώθηκε Tertiary Not stated	Τριτοβάθμια Δε δηλώθηκε Tertiary Not stated	Τριτοβάθμια Δε δηλώθηκε Tertiary Not stated
6313 Ευρέτου Evzetou	51	5	0	0	5	3	1	1	0	0
Σύνολο Total	51	5	0	0	5	3	1	1	0	0
Ανδρες Males	21	2	0	0	2	1	0	1	0	0
Γυναίκες Females	31	3	0	0	3	2	1	0	0	0
6315 Φιλούσα (Χρυσοχούς) Filousa (Chrysochous)	41	41	0	0	41	38	3	0	0	0
Σύνολο Total	41	41	0	0	41	38	3	0	0	0
Ανδρες Males	17	17	0	0	17	14	3	0	0	0
Γυναίκες Females	24	24	0	0	24	24	0	0	0	0
6318 Μελάδεια Meladeia	19	18	0	1	15	8	7	0	0	0
Σύνολο Total	19	18	0	1	15	8	7	0	0	0
Ανδρες Males	9	9	0	0	8	4	4	0	0	0
Γυναίκες Females	10	9	0	1	7	4	3	0	0	0
6320 Λυσός-Άγ.Μερκούρ. & Σταυρός Ψάκ. Lysos- & Ag. Merkur. & Stavros Pso.	160	156	2	2	136	99	33	4	4	4
Σύνολο Total	160	156	2	2	136	99	33	4	4	4
Ανδρες Males	71	69	1	1	58	38	18	2	2	2
Γυναίκες Females	89	87	1	1	78	61	15	2	2	2
6321 Περιστέρινα Peristerona	198	187	5	6	161	107	38	16	16	16
Σύνολο Total	198	187	5	6	161	107	38	16	16	16
Ανδρες Males	89	86	2	1	76	45	19	12	12	12
Γυναίκες Females	109	101	3	5	85	62	19	4	4	4
6330 Θελέρτα Theletra	177	177	0	0	151	105	44	2	2	2
Σύνολο Total	177	177	0	0	151	105	44	2	2	2
Ανδρες Males	82	82	0	0	70	43	25	2	2	2
Γυναίκες Females	95	95	0	0	81	62	19	0	0	0
6331 Γιόλου Gioliou	737	717	18	2	570	265	238	67	67	67
Σύνολο Total	737	717	18	2	570	265	238	67	67	67
Ανδρες Males	371	360	11	0	288	122	133	33	33	33
Γυναίκες Females	366	357	7	2	282	143	105	34	34	34
6332 Πάνω Ακουρόδεια Pano Akourdaleia	26	20	4	2	26	21	3	2	2	2
Σύνολο Total	26	20	4	2	26	21	3	2	2	2
Ανδρες Males	11	9	2	0	11	9	1	1	1	1
Γυναίκες Females	15	11	2	2	15	12	2	1	1	1
6333 Μηλιού - & Μονή Αγίων Αναργύρων Miliou - & Moni Agion Anargyron	81	74	4	3	62	39	8	15	15	15
Σύνολο Total	81	74	4	3	62	39	8	15	15	15
Ανδρες Males	38	37	1	0	28	18	3	7	7	7
Γυναίκες Females	43	37	3	3	34	21	5	8	8	8

(συνεχ. -cont'd)

ΠΙΝΑΚΑΣ 4Α. ΠΛΗΘΥΣΜΟΣ ΚΑΤΑ ΦΥΛΟ, ΥΠΗΚΟΟΤΗΤΑ, ΕΠΙΠΕΔΟ ΜΟΡΦΩΣΗΣ, ΕΠΑΡΧΙΑ ΚΑΙ ΔΗΜΟ/ΚΟΙΝΟΤΗΤΑ, 1.10.2001
TABLE 4A. POPULATION BY SEX, CITIZENSHIP, EDUCATIONAL LEVEL, DISTRICT AND MUNICIPALITY/COMMUNITY, 1.10.2001

ΔΗΜΟΣ/ΚΟΙΝΟΤΗΤΑ MUNICIPALITY/COMMUNITY	ΕΠΙΠΕΔΟ ΜΟΡΦΩΣΗΣ - EDUCATIONAL LEVEL (για πρόσωπα 15 χρονών και πάνω-for persons aged 15+)										
	ΥΠΗΚΟΟΤΗΤΑ - CITIZENSHIP					ΕΥΝΟΛΟ			ΔΥΚΕΙΑΚΟΣ ΚΥΚΛΟΣ		
	Κύπριοι Cypriots	Υπήκοοι Ευρωπαϊκής Ενωσης EU Citizens	Υπήκοοι Άλλων Χωρών Non EU Citizens	Μέχρι Γυμνασιακό Κύκλο Secondary first stage	Λυκειακός κύκλος Secondary for less stage	Τριτοβάθμια (α) (αε δηλώθηκε Tertiary Not stated	Σύνολο Total	Σύνολο Total	Σύνολο Total	Σύνολο Total	Σύνολο Total
6334 Κάτω Ακουράδα/ε Kato Akourdaleia	32	30	0	30	18	10	2	2	0	0	0
Σύνολο Total	15	14	0	15	8	6	1	1	0	0	0
Αντρες Males	17	16	0	15	10	4	1	1	0	0	0
Γυναίκες Females											
6335 Τέρα Tera	19	19	0	19	6	9	4	4	0	0	0
Σύνολο Total	11	11	0	11	3	6	2	2	0	0	0
Αντρες Males	8	8	0	8	3	3	2	2	0	0	0
Γυναίκες Females											
6336 Κρίτου Τέρα Kritou Tera	92	90	2	91	82	7	2	2	0	0	0
Σύνολο Total	41	40	1	40	32	6	2	2	0	0	0
Αντρες Males	51	50	1	51	50	1	0	0	0	0	0
Γυναίκες Females											
6337 Σκούλλα Skoulli	77	76	0	65	45	16	4	4	0	0	0
Σύνολο Total	37	36	0	32	17	11	4	4	0	0	0
Αντρες Males	40	40	0	33	28	5	0	0	0	0	0
Γυναίκες Females											
6338 Χόλη Choli	69	60	4	54	29	12	6	7	1	1	1
Σύνολο Total	32	29	1	25	12	7	2	2	4	4	4
Αντρες Males	37	31	3	29	17	5	4	3	3	3	3
Γυναίκες Females											
6340 Καραμουλλίδες Karamoullides	46	46	0	37	25	7	4	4	1	1	1
Σύνολο Total	25	25	0	19	14	3	1	1	3	3	3
Αντρες Males	21	21	0	18	11	6	1	1	1	1	1
Γυναίκες Females											
6341 Χρυσόχοι Chrysochoi	52	51	0	42	21	17	4	4	0	0	0
Σύνολο Total	26	25	0	21	11	7	3	3	1	1	1
Αντρες Males	26	26	0	21	10	10	1	1	1	1	1
Γυναίκες Females											
6343 Δήμος Πόλης Polis Municipality	1.847	1.546	163	1.449	532	593	321	321	3	3	3
Σύνολο Total	928	786	91	719	238	313	167	167	1	1	1
Αντρες Males	919	760	72	730	294	280	154	154	2	2	2
Γυναίκες Females											
6344 Νέο Χωριό(Περ.Λουτρά Αφροδίτης) Neo Chorio(In.Loutra Afroditis)	325	305	18	274	154	60	59	59	1	1	1
Σύνολο Total	160	149	11	125	63	28	34	34	1	1	1
Αντρες Males	165	156	7	149	91	32	25	25	1	1	1
Γυναίκες Females											

(συνεχ. -cont'd)

ΠΙΝΑΚΑΣ 4Α. ΠΛΗΘΥΣΜΟΣ ΚΑΤΑ ΦΥΛΟ, ΥΠΗΚΟΤΗΤΑ, ΕΠΙΠΕΔΟ ΜΟΡΦΩΣΗΣ, ΕΠΑΡΧΙΑ ΚΑΙ ΔΗΜΟ/ΚΟΙΝΟΤΗΤΑ, 1.10.2001
TABLE 4A. POPULATION BY SEX, CITIZENSHIP, EDUCATIONAL LEVEL, DISTRICT AND MUNICIPALITY/COMMUNITY, 1.10.2001

ΔΗΜΟΣ/ΚΟΙΝΟΤΗΤΑ MUNICIPALITY/COMMUNITY	ΕΠΙΠΕΔΟ ΜΟΡΦΩΣΗΣ - EDUCATIONAL LEVEL (για πρόσωπα 15 χρονών και πάνω-for persons aged 15+)									
	ΥΠΗΚΟΤΗΤΑ - CITIZENSHIP					Επίπεδο μόρφωσης - Educational Level				
	Σύνολο Total	Κύπριοι Cypriots	Υπήκοοι Ευρωπαϊκής Ένωσης EU Citizens	Υπήκοοι Άλλων Χωρών Non EU Citizens	Σύνολο Total	Μέχρι Γυμνασιακό κύκλο Secondary first stage or less	Λυκειακός κύκλος Secondary stage	Τριτοβάθμια Δε δηλώθηκε	Not stated	
16345 Γουδί Goudi	145	137	5	3	114	61	36	17		
Σύνολο Total	145	137	5	3	114	61	36	17		
Αντρες Males	65	63	2	0	53	22	9	22		
Γυναίκες Females	80	74	3	3	61	39	14	8		
16350 Κάτω Αρόδες Kato Arodes	19	19	0	0	18	16	0	2		
Σύνολο Total	19	19	0	0	18	16	0	2		
Αντρες Males	8	8	0	0	8	7	0	1		
Γυναίκες Females	11	11	0	0	10	9	0	1		
16351 Πάνω Αρόδες Pano Arodes	108	101	3	4	102	75	14	13		
Σύνολο Total	108	101	3	4	102	75	14	13		
Αντρες Males	47	45	2	0	43	29	7	7		
Γυναίκες Females	61	56	1	4	59	46	7	6		
16352 Ίνεια Ineia	353	353	0	0	284	201	77	6		
Σύνολο Total	353	353	0	0	284	201	77	6		
Αντρες Males	187	187	0	0	145	91	49	5		
Γυναίκες Females	166	166	0	0	139	110	28	1		
16353 Δρούσεια (Περιλ. Πιττόκοπος) Drouseia (Incl. Pittokopos)	386	374	0	12	305	180	108	17		
Σύνολο Total	386	374	0	12	305	180	108	17		
Αντρες Males	195	194	0	1	147	77	59	11		
Γυναίκες Females	191	180	0	11	158	103	49	6		
16355 Ανδρολικού Androlikou	2	2	0	0	2	2	0	0		
Σύνολο Total	2	2	0	0	2	2	0	0		
Αντρες Males	1	1	0	0	1	1	0	0		
Γυναίκες Females	1	1	0	0	1	1	0	0		
16360 Πελαθούσα - & Μύμιγκοφ & Λίμνη Pelathousa - & Mirmigkof & Limni	49	45	4	0	39	24	14	1		
Σύνολο Total	49	45	4	0	39	24	14	1		
Αντρες Males	23	20	3	0	18	10	7	1		
Γυναίκες Females	26	25	1	0	21	14	7	0		
16361 Κυνούσα Kynousa	72	65	4	3	63	51	12	0		
Σύνολο Total	72	65	4	3	63	51	12	0		
Αντρες Males	35	30	3	2	31	24	7	0		
Γυναίκες Females	37	35	1	1	32	27	5	0		
16362 Μακούντα Makounta	66	48	1	17	43	16	14	3		
Σύνολο Total	66	48	1	17	43	16	14	3		
Αντρες Males	36	27	1	8	24	8	7	3		
Γυναίκες Females	30	21	0	9	19	8	7	0		

(συνεχ. -cont'd)

ΠΙΝΑΚΑΣ 5. ΟΙΚΟΝΟΜΙΚΑ ΕΝΕΡΓΟΙ ΠΛΗΘΥΣΜΟΣ ΚΑΤΑ ΦΥΛΟ, ΗΛΙΚΙΑ, ΕΠΙΠΕΔΟ ΜΟΡΦΩΣΗΣ, ΕΠΑΡΧΙΑ ΚΑΙ ΑΣΤΙΚΗ/ΑΓΡΟΤΙΚΗ ΠΕΡΙΟΧΗ, 1.10.2001
 TABLE 5. ECONOMICALLY ACTIVE POPULATION BY SEX, AGE, EDUCATIONAL LEVEL, DISTRICT AND URBAN/RURAL AREA, 1.10.2001

ΣΥΝΟΛΟ - TOTAL	ΕΠΑΡΧΙΑ - DISTRICT	ΕΠΙΠΕΔΟ ΜΟΡΦΩΣΗΣ - EDUCATIONAL LEVEL																						
		ΗΛΙΚΙΑ - AGE																						
		Μέχρι Γυμνασιακό κύκλο Secondary first stage or less	Λυκειακός κύκλος Secondary stage	Τριτοβάθμια Δε δηλόθηκε Not stated	Tertiary Not stated	65+	55-64	40-54	25-39	15-24	Πρόσωπα 15 χρονών και άνω Persons aged 15+	Αστική - URBAN	Αγροτική - RURAL											
ΣΥΝΟΛΟ - TOTAL		402	116.703	98.581	464	4.355	29.909	109.577	123.709	35.246	303.198													
Εύνολο - Total		402	116.703	98.581	464	4.355	29.909	109.577	123.709	35.246	303.198													
Λευκωσία - Lefkosia		43	46.834	49.113	87	1.926	12.731	46.960	51.344	13.233	126.237													
Αμμόχωστος - Ammochostos		22	5.787	3.254	19	210	1.724	5.931	7.212	2.423	17.522													
Λάρνακα - Larnaka		44	17.637	11.330	50	595	4.435	16.801	19.493	6.747	48.115													
Λεμεσός - Lemesos		243	34.002	26.777	246	1.049	8.423	29.834	34.155	9.453	83.157													
Πάφος - Pafos		50	12.443	8.107	62	575	2.596	10.051	11.505	3.390	28.167													
ΑΣΤΙΚΗ - URBAN		319	84.167	83.566	364	2.762	20.578	78.704	90.548	22.857	215.768													
Εύνολο - Total		319	84.167	83.566	364	2.762	20.578	78.704	90.548	22.857	215.768													
Λευκωσία - Lefkosia		24	35.138	43.202	55	1.548	9.640	36.027	40.024	9.074	96.337													
Λάρνακα - Larnaka		30	11.400	8.701	32	341	2.769	10.524	12.421	3.758	29.843													
Λεμεσός - Lemesos		225	28.153	24.697	220	711	6.746	24.603	29.101	7.438	68.824													
Πάφος - Pafos		40	9.476	6.966	57	162	1.423	7.550	9.002	2.587	20.764													
ΑΓΡΟΤΙΚΗ - RURAL		83	32.536	15.015	100	1.593	9.331	30.873	33.161	12.389	87.430													
Εύνολο - Total		83	32.536	15.015	100	1.593	9.331	30.873	33.161	12.389	87.430													
Λευκωσία - Lefkosia		19	11.696	5.911	32	378	3.091	10.933	11.320	4.159	29.900													
Αμμόχωστος - Ammochostos		22	5.787	3.254	19	210	1.724	5.931	7.212	2.423	17.522													
Λάρνακα - Larnaka		14	6.237	2.629	18	254	1.666	6.277	7.072	2.989	18.272													
Λεμεσός - Lemesos		18	5.849	2.080	26	338	1.677	5.231	5.054	2.015	14.333													
Πάφος - Pafos		10	2.967	1.141	5	413	1.173	2.501	2.503	803	7.403													

(συνεχ. -cont'd)

ΠΙΝΑΚΑΣ 5. ΟΙΚΟΝΟΜΙΚΑ ΕΝΕΡΓΕΣ ΠΑΘΟΥΣΑΤΕΣ ΚΑΤΑ ΦΥΛΟ, ΗΛΙΚΙΑ, ΕΠΙΠΕΔΟ ΜΟΡΦΩΣΗΣ, ΕΠΑΡΧΙΑ ΚΑΙ ΑΣΤΙΚΗ/ΑΓΡΟΤΙΚΗ ΠΕΡΙΟΧΗ, 1.10.2001
 TABLE 5. ECONOMICALLY ACTIVE POPULATION BY SEX, AGE, EDUCATIONAL LEVEL, DISTRICT AND URBAN/RURAL AREA, 1.10.2001

ΑΝΔΡΕΣ MALES

ΕΠΑΡΧΙΑ - DISTRICT	Πρόσωπα 15 Χρονών και πάνω Persons aged 15+	ΗΛΙΚΙΑ - AGE						ΕΠΙΠΕΔΟ ΜΟΡΦΩΣΗΣ - EDUCATIONAL LEVEL					
		15-24	25-39	40-54	55-64	65+	Δε δηλώθηκε Not stated	Μέχρι Γυμνασιακό κύκλο Secondary stage or less	Αντικείμενο δεύτερου στάθιου Second stage	Τριτοβάθμια Tertiary	Δε δηλώθηκε Not stated		
ΣΥΝΟΛΟ - TOTAL													
Σύνολο - Total	174.932	17.273	66.881	65.949	21.159	3.413	257	55.775	68.635	50.214	308		
Λευκωσία - Lefkosia	69.863	6.236	26.377	26.891	8.748	1.584	27	18.615	26.695	24.495	58		
Αμμόχωστος - Ammochostos	10.184	1.219	4.078	3.571	1.136	165	15	5.272	3.332	1.569	11		
Λάρνακα - Larnaka	29.170	3.535	11.184	10.676	3.302	443	30	12.899	10.610	5.627	34		
Λεμεσός - Lemesos	49.163	4.569	18.817	18.626	6.190	810	151	14.319	20.425	14.261	158		
Πάφος - Pafos	16.552	1.714	6.425	6.185	1.783	411	34	4.670	7.573	4.262	47		
ΑΣΤΙΚΗ - URBAN													
Σύνολο - Total	120.883	10.611	47.223	46.030	14.552	2.266	201	29.477	48.134	43.036	236		
Λευκωσία - Lefkosia	51.421	3.995	19.795	19.799	6.527	1.290	15	10.341	19.229	21.819	32		
Λάρνακα - Larnaka	17.595	1.878	6.848	6.511	2.055	275	18	6.515	6.658	4.391	21		
Λεμεσός - Lemesos	39.931	3.477	15.686	15.092	4.960	575	141	9.979	16.585	13.227	140		
Πάφος - Pafos	11.946	1.261	4.894	4.628	1.010	126	27	2.642	5.662	3.599	43		
ΑΓΡΟΤΙΚΗ - RURAL													
Σύνολο - Total	54.049	6.662	19.658	19.919	6.607	1.147	56	26.298	20.501	7.178	72		
Λευκωσία - Lefkosia	18.442	2.241	6.582	7.092	2.221	294	12	8.274	7.466	2.676	26		
Αμμόχωστος - Ammochostos	10.184	1.219	4.078	3.571	1.136	165	15	5.272	3.332	1.569	11		
Λάρνακα - Larnaka	11.585	1.657	4.336	4.165	1.247	168	12	6.384	3.952	1.236	13		
Λεμεσός - Lemesos	9.232	1.092	3.131	3.534	1.230	235	10	4.340	3.840	1.034	18		
Πάφος - Pafos	4.606	453	1.531	1.557	773	285	7	2.028	1.911	663	4		

(συνεχ. - cont'd)

ΠΙΝΑΚΑΣ 5. ΟΙΚΟΝΟΜΙΚΑ ΕΝΕΡΓΕΤΟΣ ΠΛΗΘΥΣΜΟΣ ΚΑΤΑ ΦΥΛΟ, ΗΛΙΚΙΑ, ΕΠΙΠΕΔΟ ΜΟΡΦΩΣΗΣ, ΕΠΑΡΧΙΑ ΚΑΙ ΑΣΤΙΚΗ/ΑΓΡΟΤΙΚΗ ΠΕΡΙΟΧΗ, 1.10.2001
TABLE 5. ECONOMICALLY ACTIVE POPULATION BY SEX, AGE, EDUCATIONAL LEVEL, DISTRICT AND URBAN/RURAL AREA, 1.10.2001

ΓΥΝΑΙΚΕΣ FEMALEES

ΕΠΑΡΧΙΑ - DISTRICT	Πρόσωπα 15 Χρονών και πάνω Persons aged 15+	ΗΛΙΚΙΑ - AGE					ΕΠΙΠΕΔΟ ΜΟΡΦΩΣΗΣ - EDUCATIONAL LEVEL						
		15-24	25-39	40-54	55-64	65+	Μέχρι Γυμνασιακό κύκλο	Λυκειακός κύκλος	Secondary first stage or less	Τριτοβάθμια Τertiary Education	Not stated		
ΕΥΝΟΛΟ - TOTAL													
Εύνολο - Total	128.266	17.973	56.828	43.628	8.750	942	145	31.675	48.068	48.367	156		
Λευκωσία - Lefkosia	56.374	6.997	24.967	20.069	3.983	342	16	11.588	20.139	24.618	29		
Αμμόχωστος - Ammochostos	7.338	1.204	3.134	2.360	588	45	7	3.190	2.455	1.685	8		
Λάρνακα - Larnaka	18.945	3.212	8.309	6.125	1.133	152	14	6.199	7.027	5.703	16		
Λεμεσός - Lemesos	33.994	4.884	15.338	11.208	2.233	239	92	7.813	13.577	12.516	88		
Πάφος - Pafos	11.615	1.676	5.080	3.866	813	164	16	2.885	4.870	3.845	15		
ΑΣΤΙΚΗ - URBAN													
Εύνολο - Total	94.885	12.246	43.325	32.674	6.026	496	118	18.194	36.033	40.530	128		
Λευκωσία - Lefkosia	44.916	5.079	20.229	16.228	3.113	258	9	7.601	15.909	21.383	23		
Λάρνακα - Larnaka	12.258	1.880	5.573	4.013	714	66	12	3.195	4.742	4.310	11		
Λεμεσός - Lemesos	28.893	3.961	13.415	9.511	1.786	136	84	5.775	11.568	11.470	80		
Πάφος - Pafos	8.818	1.326	4.108	2.922	413	36	13	1.623	3.814	3.367	14		
ΑΓΡΟΤΙΚΗ - RURAL													
Εύνολο - Total	33.381	5.727	13.503	10.954	2.724	446	27	13.481	12.035	7.837	28		
Λευκωσία - Lefkosia	11.458	1.918	4.738	3.841	870	84	7	3.987	4.230	3.235	6		
Αμμόχωστος - Ammochostos	7.338	1.204	3.134	2.360	588	45	7	3.190	2.455	1.685	8		
Λάρνακα - Larnaka	6.687	1.332	2.736	2.112	419	86	2	3.004	2.285	1.393	5		
Λεμεσός - Lemesos	5.101	923	1.923	1.697	447	103	8	2.038	2.009	1.046	8		
Πάφος - Pafos	2.797	350	972	944	400	128	3	1.262	1.056	478	1		

ΠΙΝΑΚΑΣ 5Α. ΟΙΚΟΝΟΜΙΚΑ ΕΝΕΡΓΕΤΟΣ ΠΛΗΘΥΣΜΟΣ ΚΑΤΑ ΦΥΛΟ, ΗΛΙΚΙΑ, ΕΠΙΠΕΔΟ ΜΟΡΦΩΣΗΣ, ΕΠΑΡΧΙΑ ΚΑΙ ΔΗΜΟ/ΚΟΙΝΟΤΗΤΑ, 1.10.2001
TABLE 5A. ECONOMICALLY ACTIVE POPULATION BY SEX, AGE, EDUCATIONAL LEVEL, DISTRICT AND MUNICIPALITY/COMMUNITY, 1.10.2001

ΔΗΜΟΣ/ΚΟΙΝΟΤΗΤΑ MUNICIPALITY/COMMUNITY	ΕΠΙΠΕΔΟ ΜΟΡΦΩΣΗΣ - EDUCATIONAL LEVEL									
	ΗΛΙΚΙΑ - AGE									
	Μέχρι κύκλο Secondary first stage or less	Λυκειακός κύκλος Secondary stage	Τριτοβάθμια δε Not stated	Δε Not stated	65+	40-54	55-64	25-39	15-24	Πρόσωπα 15 χρονών και πλάω Persons aged 15+
ΣΥΝΟΛΟ - TOTAL										
Σύνολο Total	303.198	87.450	116.703	402	4.355	29.909	123.709	35.246	109.577	4.355
Αντρες Males	174.932	55.775	68.635	257	3.413	21.159	66.881	17.273	65.949	3.413
Γυναίκες Females	128.266	31.675	48.068	145	942	8.750	56.828	17.973	43.628	942
1 ΕΠΑΡΧΙΑ ΔΕΥΚΟΣΙΑΣ LEFKOSIA DISTRICT										
Σύνολο Total	126.237	30.203	46.834	43	1.926	12.731	51.344	13.233	46.960	1.926
Αντρες Males	69.863	18.615	26.695	27	1.584	8.748	26.377	6.236	26.891	1.584
Γυναίκες Females	56.374	11.588	20.139	16	342	3.983	24.967	6.997	20.069	342
1000 Δήμος Λευκωσίας Lefkosia Municipality										
Σύνολο Total	23.315	3.996	8.293	6	603	2.354	9.837	2.230	8.285	603
Αντρες Males	12.433	2.301	4.457	5	493	1.557	4.998	985	4.395	493
Γυναίκες Females	10.882	1.695	3.836	1	110	797	4.839	1.245	3.890	110
1010 Δήμος Αγίου Δομητίου Agios Dometios Municipality										
Σύνολο Total	5.568	974	2.215	2	109	629	2.102	605	2.121	109
Αντρες Males	3.003	567	1.240	1	95	427	1.061	285	1.134	95
Γυναίκες Females	2.565	407	975	1	14	202	1.041	320	987	14
1011 Δήμος Έγκωμης Egkomi Municipality										
Σύνολο Total	6.638	662	2.084	2	113	600	2.891	445	2.587	113
Αντρες Males	3.409	293	1.077	2	293	433	1.310	155	1.412	293
Γυναίκες Females	3.229	369	1.007	0	16	167	1.581	290	1.175	16
1012 Δήμος Στροβόλου Strovolos Municipality										
Σύνολο Total	28.506	4.542	9.811	8	433	2.886	12.234	2.380	10.565	433
Αντρες Males	15.055	2.535	5.277	4	368	1.951	5.996	985	5.751	368
Γυναίκες Females	13.451	2.007	4.534	4	65	935	6.238	1.395	4.814	65
1013 Δήμος Αγλαντζιάς (Αγλαντζιά) Aglantzia Municipality-Aglantzia										
Σύνολο Total	9.137	1.417	3.130	2	112	1.121	3.680	794	3.428	112
Αντρες Males	4.755	776	1.661	1	99	736	1.771	349	1.799	99
Γυναίκες Females	4.382	641	1.469	1	13	385	1.909	445	1.629	13
1021 Δήμος Λακατάμειας Lakatameia Municipality										
Σύνολο Total	13.278	3.052	5.693	4	81	1.039	5.443	1.413	5.298	81
Αντρες Males	7.236	1.870	3.255	2	61	751	2.686	631	3.105	61
Γυναίκες Females	6.042	1.182	2.438	2	20	288	2.757	782	2.193	20
1022 Συνοικισμός Ανθούπολης Anthoupoli Refugee Housing Est.										
Σύνολο Total	1.021	548	324	0	16	220	324	140	321	16
Αντρες Males	586	313	212	0	15	127	197	80	167	15
Γυναίκες Females	435	235	112	0	1	93	127	60	154	1

(συνεχ.-cont'd)

ΠΙΝΑΚΑΣ 5Α. ΟΙΚΟΝΟΜΙΚΑ ΕΝΕΡΓΕΙΟΣ ΠΛΗΘΥΣΜΟΣ ΚΑΤΑ ΦΥΛΟ, ΗΛΙΚΙΑ, ΕΠΙΠΕΔΟ ΜΟΡΦΩΣΗΣ, ΕΠΑΓΓΕΛΙΑ ΚΑΙ ΔΗΜΟ/ΚΟΙΝΟΤΗΤΑ, 1.10.2001
 TABLE 5A. ECONOMICALLY ACTIVE POPULATION BY SEX, AGE, EDUCATIONAL LEVEL, DISTRICT AND MUNICIPALITY/COMMUNITY, 1.10.2001

ΔΗΜΟΣ/ΚΟΙΝΟΤΗΤΑ MUNICIPALITY/COMMUNITY	ΕΠΙΠΕΔΟ ΜΟΡΦΩΣΗΣ - EDUCATIONAL LEVEL									
	ΗΛΙΚΙΑ - AGE									
	Μέχρι Γυμνασιακό κύκλο	Λυκειακός κύκλος	Secondary first stage or less	Δε δηλώθηκε Not stated	65+	55-64	40-54	25-39	15-24	Πρόσωπα 15 Χρονών και πάνω Persons aged 15+
1023 Δήμος Λατσίον (Λακκιά) Latsia Municipality (Lakkia)										
Σύνολο Total	5.790		2.150	594	59	2.380	2.150	607	3.084	
Αντρες Males	3.244		1.277	414	46	1.203	1.277	304	1.700	
Γυναίκες Females	2.546		873	180	13	1.177	873	303	1.384	
1024 Γέρι Geri										
Σύνολο Total			1.272	197	22	1.133	1.272	460	3.084	
Αντρες Males			759	131	16	573	759	221	1.700	
Γυναίκες Females			513	66	6	560	513	239	1.384	
1100 Σία Sia										
Σύνολο Total	198		84	12	0	69	84	32	198	
Αντρες Males	123		54	9	0	43	54	16	123	
Γυναίκες Females	75		30	3	0	26	30	16	75	
1101 Μαθιάτης Mathiatis										
Σύνολο Total	212		81	10	3	82	81	36	212	
Αντρες Males	140		60	7	3	50	60	20	140	
Γυναίκες Females	72		21	3	0	32	21	16	72	
1102 Αλάμπρα Alampira										
Σύνολο Total	502		210	44	4	190	210	53	502	
Αντρες Males	284		128	31	4	94	128	26	284	
Γυναίκες Females	218		82	13	0	96	82	27	218	
1103 Αγία Βαρβάρα Agia Varvara										
Σύνολο Total	629		238	72	3	227	238	89	629	
Αντρες Males	371		143	54	3	119	143	52	371	
Γυναίκες Females	258		95	18	0	108	95	37	258	
1104 Κοτσιάτης Kotsiatis										
Σύνολο Total	62		13	9	1	20	13	19	62	
Αντρες Males	40		7	6	1	14	7	12	40	
Γυναίκες Females	22		6	3	0	6	6	7	22	
1105 Νήσου Nisou										
Σύνολο Total	558		219	50	1	219	219	67	558	
Αντρες Males	338		148	37	1	116	148	35	338	
Γυναίκες Females	220		71	13	0	103	71	32	220	
1106 Πέρα Χωριό Pera Chorio										
Σύνολο Total	920		363	80	3	317	363	157	920	
Αντρες Males	581		246	62	2	196	246	75	581	
Γυναίκες Females	339		117	18	1	121	117	82	339	

(συνεχ. - cont'd)

ΠΙΝΑΚΑΣ 5Α. ΟΙΚΟΝΟΜΙΚΑ ΕΝΕΡΓΕΤΟΣ ΠΛΗΘΥΣΜΟΣ ΚΑΤΑ ΦΥΛΟ, ΗΛΙΚΙΑ, ΕΠΙΠΕΔΟ ΜΟΡΦΩΣΗΣ, ΕΠΑΡΧΙΑ ΚΑΙ ΔΗΜΟ/ΚΟΙΝΟΤΗΤΑ, 1.10.2001
 TABLE 5A. ECONOMICALLY ACTIVE POPULATION BY SEX, AGE, EDUCATIONAL LEVEL, DISTRICT AND MUNICIPALITY/COMMUNITY, 1.10.2001

ΔΗΜΟΣ/ΚΟΙΝΟΤΗΤΑ MUNICIPALITY/COMMUNITY	ΕΠΙΠΕΔΟ ΜΟΡΦΩΣΗΣ - EDUCATIONAL LEVEL									
	ΗΛΙΚΙΑ - AGE									
	15-24	25-39	40-54	55-64	65+	Δε δηλώθηκε Not stated	Δε δηλώθηκε Not stated	Δε δηλώθηκε Not stated	Δε δηλώθηκε Not stated	Δε δηλώθηκε Not stated
11107 Δήμος Ιδαλίου Dali Municipality	2.537	1.144	823	225	17	3	868	1.024	639	6
Εύνολο Total	1.501	633	538	157	15	1	576	647	273	5
Αντρες Males	1.036	511	285	68	2	2	292	377	366	1
Γυναίκες Females	884	336	314	76	1	2	455	280	147	2
Εύνολο Total	580	212	220	55	0	2	317	197	64	2
Αντρες Males	304	124	94	21	1	0	138	83	83	0
Γυναίκες Females	1.069	388	344	82	4	4	589	360	116	4
11109 Αυθροδόντας & Μονή Προφήτη Ηλία Lythrodontas & Moni Profiti Elia	730	253	245	66	4	3	442	240	44	4
Εύνολο Total	339	135	99	16	0	1	147	120	72	0
Αντρες Males	156	58	59	16	3	0	66	65	25	0
Γυναίκες Females	99	31	42	12	2	0	48	40	11	0
Εύνολο Total	57	27	17	4	1	0	18	25	14	0
Αντρες Males	4	3	1	0	0	0	4	0	0	0
Γυναίκες Females	2	1	1	0	0	0	2	0	0	0
11200 Καμπί Kampi	30	6	9	6	0	0	24	5	1	0
Εύνολο Total	21	6	5	6	0	0	17	4	0	0
Αντρες Males	9	0	4	0	0	0	7	1	1	0
Γυναίκες Females	169	47	70	12	1	0	109	42	17	1
11201 Φαρμακός Farmakas	121	36	54	11	0	0	82	31	8	0
Εύνολο Total	48	11	16	1	1	0	27	11	9	1
Αντρες Males	28	8	10	6	1	0	18	7	3	0
Γυναίκες Females	23	6	7	6	1	0	16	4	3	0
11203 Λαζανιάς (Περιλ. Μονή Μαχαιρά) Iazaniias (Incl. Moni Machaira)	5	0	3	0	0	0	2	3	0	0
Εύνολο Total	27	22	1	1	1	0	1	11	15	0
Αντρες Males	27	22	1	1	1	0	1	11	15	0

(συνεχ. -cont'd)

ΠΙΝΑΚΑΣ 5Α. ΟΙΚΟΝΟΜΙΚΑ ΕΝΕΡΓΟΣ ΠΛΗΘΥΣΜΟΣ ΚΑΤΑ ΦΥΛΟ, ΗΛΙΚΙΑ, ΕΠΙΠΕΔΟ ΜΟΡΦΩΣΗΣ, ΕΠΑΡΧΙΑ ΚΑΙ ΔΗΜΟ/ΚΟΙΝΟΤΗΤΑ, 1.10.2001
TABLE 5A. ECONOMICALLY ACTIVE POPULATION BY SEX, AGE, EDUCATIONAL LEVEL, DISTRICT AND MUNICIPALITY/COMMUNITY, 1.10.2001

ΔΗΜΟΣ/ΚΟΙΝΟΤΗΤΑ MUNICIPALITY/COMMUNITY	ΗΛΙΚΙΑ - AGE										ΕΠΙΠΕΔΟ ΜΟΡΦΩΣΗΣ - EDUCATIONAL LEVEL			
	Πρόσωπα 15 Χρονών και πάνω Persons aged 15+	15-24	25-39	40-54	55-64	65+	Δε δηλώθηκε Not stated	Δε δηλώθηκε Not stated	Δε δηλώθηκε Not stated	Δε δηλώθηκε Not stated	Μέχρι Γυμνασιακό κύκλο Secondary first stage or less	Μέχρι Γυμνασιακό κύκλο Secondary first stage or less	Μέχρι Γυμνασιακό κύκλο Secondary first stage or less	Μέχρι Γυμνασιακό κύκλο Secondary first stage or less
		15-24	25-39	40-54	55-64	65+								
1204 Γούρρη Gourri	76	7	23	32	13	1	0	49	19	8	0	0	0	0
Εύνολο Total	76	7	23	32	13	1	0	49	19	8	0	0	0	
Αντρες Males	51	4	13	23	10	1	0	37	10	4	0	0	0	
Γυναίκες Females	25	3	10	9	3	0	0	12	9	4	0	0	0	
1206 Άγιος Επιφάνιος (Ορεινής) Agios Epifanios (Oreinis)	155	17	50	50	32	6	0	79	53	23	0	0	0	
Εύνολο Total	155	17	50	50	32	6	0	79	53	23	0	0	0	
Αντρες Males	105	10	30	35	25	5	0	58	37	10	0	0	0	
Γυναίκες Females	50	7	20	15	7	1	0	21	16	13	0	0	0	
1207 Καλό Χορίο (Ορεινής) Kalo Chorio (Oreinis)	244	41	76	96	25	6	0	107	97	40	0	0	0	
Εύνολο Total	244	41	76	96	25	6	0	107	97	40	0	0	0	
Αντρες Males	153	25	46	62	16	4	0	70	66	17	0	0	0	
Γυναίκες Females	91	16	30	34	9	2	0	37	31	23	0	0	0	
1208 Μολούντα Malounta	146	15	60	63	7	1	0	65	45	36	0	0	0	
Εύνολο Total	146	15	60	63	7	1	0	65	45	36	0	0	0	
Αντρες Males	89	8	36	39	5	1	0	43	22	24	0	0	0	
Γυναίκες Females	57	7	24	24	2	0	0	22	23	12	0	0	0	
1209 Κλήρου Klirou	669	87	253	262	62	5	0	213	288	168	0	0	0	
Εύνολο Total	669	87	253	262	62	5	0	213	288	168	0	0	0	
Αντρες Males	407	47	147	164	44	5	0	138	179	90	0	0	0	
Γυναίκες Females	262	40	106	98	18	0	0	75	109	78	0	0	0	
1210 Αρεδιού Arediou	480	51	207	171	48	3	0	248	145	87	0	0	0	
Εύνολο Total	480	51	207	171	48	3	0	248	145	87	0	0	0	
Αντρες Males	278	24	110	109	32	3	0	153	88	37	0	0	0	
Γυναίκες Females	202	27	97	62	16	0	0	95	57	50	0	0	0	
1211 Άγιος Ιωάννης (Μαλούντας) Agios Ioannis (Malountas)	237	40	111	70	16	0	0	96	74	67	0	0	0	
Εύνολο Total	237	40	111	70	16	0	0	96	74	67	0	0	0	
Αντρες Males	143	22	63	47	11	0	0	63	40	40	0	0	0	
Γυναίκες Females	94	18	48	23	5	0	0	33	34	27	0	0	0	
1212 Αγοκηνιά Agrokhenia	190	30	68	63	29	0	0	81	88	21	0	0	0	
Εύνολο Total	190	30	68	63	29	0	0	81	88	21	0	0	0	
Αντρες Males	118	15	42	43	18	0	0	50	59	9	0	0	0	
Γυναίκες Females	72	15	26	20	11	0	0	31	29	12	0	0	0	
1213 Μιτσερό (Περ. Μονή Αγ. Παντελ.) Mitsero (Incl.Moni Ag. Pantel.)	274	41	87	104	36	6	0	108	118	48	0	0	0	
Εύνολο Total	274	41	87	104	36	6	0	108	118	48	0	0	0	
Αντρες Males	173	21	51	69	30	2	0	69	81	23	0	0	0	
Γυναίκες Females	101	20	36	35	6	4	0	39	37	25	0	0	0	

(συνεχ. -cont'd)

ΠΙΝΑΚΑΣ 5Α. ΟΙΚΟΝΟΜΙΚΑ ΕΝΕΡΓΟΣ ΠΛΗΘΥΣΜΟΣ ΚΑΤΑ ΦΥΛΟ, ΗΛΙΚΙΑ, ΕΠΙΠΕΔΟ ΜΟΡΦΩΣΗΣ, ΕΠΑΡΧΙΑ ΚΑΙ ΔΗΜΟ/ΚΟΙΝΟΤΗΤΑ, 1.10.2001
 TABLE 5A. ECONOMICALLY ACTIVE POPULATION BY SEX, AGE, EDUCATIONAL LEVEL, DISTRICT AND MUNICIPALITY/COMMUNITY, 1.10.2001

ΔΗΜΟΣ/ΚΟΙΝΟΤΗΤΑ MUNICIPALITY/COMMUNITY	Πρόσωπα 15 Χρονών και πάνω Persons aged 15+	ΗΛΙΚΙΑ - AGE					ΕΠΙΠΕΔΟ ΜΟΡΦΩΣΗΣ - EDUCATIONAL LEVEL				
		15-24	25-39	40-54	55-64	65+	Δε δηλώθηκε Not stated	Μέχρι πρώτου κύκλου Secondary first stage or less	Μέχρι πρώτου κύκλου Secondary first stage or less	Δε δηλώθηκε Not stated	
1220 Κονέδες Kapedes	194	29	77	74	14	0	0	102	74	18	0
Ευνολο Total	119	16	41	53	9	0	0	73	39	7	0
Αντρες Males	75	13	36	21	5	0	0	29	35	11	0
Γυναίκες Females	137	29	49	49	8	2	0	74	46	17	0
Ευνολο Total	80	18	25	32	5	0	0	46	27	7	0
Αντρες Males	57	11	24	17	3	2	0	28	19	10	0
Γυναίκες Females	187	30	65	82	9	1	0	88	68	31	0
Ευνολο Total	113	19	38	49	6	1	0	54	47	12	0
Αντρες Males	74	11	27	33	3	0	0	34	21	19	0
Γυναίκες Females	68	9	31	24	3	1	0	36	30	2	0
Ευνολο Total	44	5	21	17	0	1	0	23	21	0	0
Αντρες Males	24	4	10	7	3	0	0	13	9	2	0
Γυναίκες Females	2.382	309	942	952	173	6	0	776	1.063	540	3
Ευνολο Total	1.364	154	499	582	125	4	0	497	635	230	2
Αντρες Males	1.018	155	443	370	48	2	0	279	428	310	1
Γυναίκες Females	175	28	61	52	18	16	0	74	57	44	0
Ευνολο Total	81	9	32	30	8	2	0	34	30	17	0
Αντρες Males	94	19	29	22	10	14	0	40	27	27	0
Γυναίκες Females	434	51	155	181	45	2	0	124	174	136	0
Ευνολο Total	239	24	78	107	28	2	0	75	109	55	0
Αντρες Males	195	27	77	74	17	0	0	49	65	81	0
Γυναίκες Females	206	24	77	86	17	2	0	79	98	28	1
Ευνολο Total	137	10	50	61	14	2	0	55	65	16	1
Αντρες Males	69	14	27	25	3	0	0	24	33	12	0
Γυναίκες Females	640	93	244	241	51	11	0	228	264	148	0
Ευνολο Total	376	49	134	146	38	9	0	153	158	65	0
Αντρες Males	264	44	110	95	13	2	0	75	106	83	0
Γυναίκες Females											

(συνεχ. - cont'd)

ΠΙΝΑΚΑΣ 5Α. ΟΙΚΟΝΟΜΙΚΑ ΕΝΕΡΓΟΣ ΠΛΗΘΥΣΜΟΣ ΚΑΤΑ ΦΥΛΟ, ΗΛΙΚΙΑ, ΕΠΙΠΕΔΟ ΜΟΡΦΩΣΗΣ, ΕΠΑΡΧΙΑ ΚΑΙ ΔΗΜΟ/ΚΟΙΝΟΤΗΤΑ, 1.10.2001
TABLE 5A. ECONOMICALLY ACTIVE POPULATION BY SEX, AGE, EDUCATIONAL LEVEL, DISTRICT AND MUNICIPALITY/COMMUNITY, 1.10.2001

ΔΗΜΟΣ/ΚΟΙΝΟΤΗΤΑ MUNICIPALITY/COMMUNITY	Πρόσωπα 15 χρονών και άνω Persons aged 15+	ΗΛΙΚΙΑ - AGE					ΕΠΙΠΕΔΟ ΜΟΡΦΩΣΗΣ - EDUCATIONAL LEVEL										
		15-24	25-39	40-54	55-64	65+	Μέχρι Γυμνασιακό κύκλο		Λυκειακός κύκλος		Τριτοβάθμια δηλώθηκε						
							δε δηλώθηκε	Not stated	less	second stage	Tertiary	Not stated					
1230 Εργάτες Ergates																	
Σύνολο Total	641	276	235	55			282	241		118							
Αντρες Males	399	155	161	41			205	137		57							
Γυναίκες Females	242	121	74	14			77	104		61							
1231 Ανάγεια Anageia																	
Σύνολο Total	481	188	181	47			176	207		96							
Αντρες Males	280	100	117	30			107	133		38							
Γυναίκες Females	201	88	64	17			69	74		58							
1232 Πάνα Δευτερά Pano Deftera																	
Σύνολο Total	842	347	320	84			207	412		221							
Αντρες Males	504	190	198	62			148	249		107							
Γυναίκες Females	338	157	122	22			59	163		114							
1233 Κάτω Δευτερά Kato Deftera																	
Σύνολο Total	719	274	285	66			266	293		160							
Αντρες Males	408	146	170	44			167	161		80							
Γυναίκες Females	311	128	115	22			99	132		80							
1240 Άγιοι Τριμιθιάς Agioi Trimithias																	
Σύνολο Total	605	240	230	54			207	243		155							
Αντρες Males	353	129	147	37			134	149		70							
Γυναίκες Females	252	111	83	17			73	94		85							
1241 Παλαιόμετοχο Palaiometochi																	
Σύνολο Total	1.689	670	612	170			743	689		256							
Αντρες Males	1.038	397	401	124			471	449		117							
Γυναίκες Females	651	273	211	46			272	240		139							
1242 Δένεια Deneia																	
Σύνολο Total	113	51	36	4			59	42		12							
Αντρες Males	74	33	23	4			36	32		6							
Γυναίκες Females	39	18	13	0			23	10		6							
1243 Κοκκινότριμιθιά Kokkinotrimithia																	
Σύνολο Total	1.403	559	506	134			580	548		275							
Αντρες Males	834	315	305	98			396	328		110							
Γυναίκες Females	569	244	201	36			184	220		165							
1244 Μάμηλη Mammari																	
Σύνολο Total	456	186	176	46			134	216		106							
Αντρες Males	249	87	104	33			82	125		42							
Γυναίκες Females	207	99	72	13			52	91		64							

(συνεχ. -cont'd)

ΠΙΝΑΚΑΣ 5Α. ΟΙΚΟΝΟΜΙΚΑ ΕΝΕΡΓΟΙ ΠΛΗΘΥΣΜΟΙ ΚΑΤΑ ΦΥΛΟ, ΗΛΙΚΙΑ, ΕΠΙΠΕΔΟ ΜΟΡΦΩΣΗΣ, ΕΠΑΡΧΙΑ ΚΑΙ ΔΗΜΟ/ΚΟΙΝΟΤΗΤΑ, 1.10.2001
 TABLE 5A. ECONOMICALLY ACTIVE POPULATION BY SEX, AGE, EDUCATIONAL LEVEL, DISTRICT AND MUNICIPALITY/COMMUNITY, 1.10.2001

ΔΗΜΟΣ/ΚΟΙΝΟΤΗΤΑ MUNICIPALITY/COMMUNITY	ΕΠΙΠΕΔΟ ΜΟΡΦΩΣΗΣ - EDUCATIONAL LEVEL									
	ΗΛΙΚΙΑ - AGE									
	Μέχρι Γυμνασιακό κύκλο	Λυκειακός κύκλος	Secondary first stage or less	Δε δηλώθηκε Not stated	65+	55-64	40-54	25-39	15-24	Persons aged 15+
1300 Παλαιχώραι Μόρφου Palaiachori Morfou										
Εύνολο Total	96	113	24							
Αντρες Males	19	75	15	9						
Γυναίκες Females	111	38	9							
1301 Ασκάς Askas										
Εύνολο Total	60	14	10							
Αντρες Males	43	8	6							
Γυναίκες Females	17	6	4							
1302 Άλανα Alona										
Εύνολο Total	17	1	2							
Αντρες Males	9	1	1							
Γυναίκες Females	8	0	1							
1303 Φτερικουδι Pterikoudi										
Εύνολο Total	26	1	7							
Αντρες Males	20	1	4							
Γυναίκες Females	6	1	3							
1304 Πολύστινος Polystypos										
Εύνολο Total	44	5	16							
Αντρες Males	34	3	14							
Γυναίκες Females	10	2	2							
1305 Λαγουδερά Lagoudera										
Εύνολο Total	44	4	14							
Αντρες Males	25	1	10							
Γυναίκες Females	19	3	4							
1306 Σαραντι Saranti										
Εύνολο Total	13	3	5							
Αντρες Males	10	3	3							
Γυναίκες Females	3	0	2							
1307 Λιβάδια Livadia										
Εύνολο Total	4	0	1							
Αντρες Males	3	0	1							
Γυναίκες Females	1	0	0							
1308 Αληθίνου Alithinou										
Εύνολο Total	1	0	0							
Αντρες Males	1	0	0							

(συνεχ. -cont'd)

ΠΙΝΑΚΑΣ 5Α. ΟΙΚΟΝΟΜΙΚΑ ΕΝΕΡΓΕΤΟΣ ΠΛΗΘΥΣΜΟΣ ΚΑΤΑ ΦΥΛΟ, ΗΛΙΚΙΑ, ΕΠΙΠΕΔΟ ΜΟΡΦΩΣΗΣ, ΕΠΑΓΓΕΛΙΑ ΚΑΙ ΔΗΜΟ/ΚΟΙΝΟΤΗΤΑ, 1.10.2001
 TABLE 5A. ECONOMICALLY ACTIVE POPULATION BY SEX, AGE, EDUCATIONAL LEVEL, DISTRICT AND MUNICIPALITY/COMMUNITY, 1.10.2001

ΔΗΜΟΣ/ΚΟΙΝΟΤΗΤΑ MUNICIPALITY/COMMUNITY	ΕΠΙΠΕΔΟ ΜΟΡΦΩΣΗΣ - EDUCATIONAL LEVEL													
	ΗΛΙΚΙΑ - AGE													
	Μέχρι Πρωτοβάθμιο κύκλο Secondary first stage or less	Δε δηλώθηκε Not stated	65+	55-64	40-54	25-39	15-24	15-24	25-39	40-54	55-64	65+	Δε δηλώθηκε Not stated	Τριτοβάθμια δε δηλώθηκε Not stated
1309 Πλατανιστάσα Platanistasa														
Σύνολο Total	40													
Ανδρες Males	24													
Γυναίκες Females	16													
1310 Παλαιχώρι Ορεινής Palaichori Oreinis														
Σύνολο Total	145													
Ανδρες Males	96													
Γυναίκες Females	49													
1320 Ευλιάτος Xyliatos														
Σύνολο Total	42													
Ανδρες Males	33													
Γυναίκες Females	9													
1321 Άγιος Γεώργιος Καυκάλλου Agios Georgios Kafkallou														
Σύνολο Total	3													
Ανδρες Males	2													
Γυναίκες Females	1													
1322 Νικητάρι (Περτλ. Ασίνου) Nikitari (Incl. Asinou)														
Σύνολο Total	136													
Ανδρες Males	91													
Γυναίκες Females	45													
1323 Βυζακιά Vyzakia														
Σύνολο Total	145													
Ανδρες Males	89													
Γυναίκες Females	56													
1324 Αγία Μάρτινα (Ξυλιάτου) Agia Marina (Xyliatou)														
Σύνολο Total	230													
Ανδρες Males	153													
Γυναίκες Females	77													
1326 Κάτω Μονή Kato Moni														
Σύνολο Total	137													
Ανδρες Males	86													
Γυναίκες Females	51													
1327 Ορούντα Orounta														
Σύνολο Total	318													
Ανδρες Males	221													
Γυναίκες Females	97													

(συνεχ. -cont'd)

ΠΙΝΑΚΑΣ 5Α. ΟΙΚΟΝΟΜΙΚΑ ΕΝΕΡΓΟΙ ΠΛΗΘΥΣΜΟΣ ΚΑΤΑ ΦΥΛΟ, ΗΛΙΚΙΑ, ΕΠΙΠΕΔΟ ΜΟΡΦΩΣΗΣ, ΕΠΑΡΧΙΑ ΚΑΙ ΔΗΜΟ/ΚΟΙΝΟΤΗΤΑ, 1.10.2001
TABLE 5A. ECONOMICALLY ACTIVE POPULATION BY SEX, AGE, EDUCATIONAL LEVEL, DISTRICT AND MUNICIPALITY/COMMUNITY, 1.10.2001

ΔΗΜΟΣ/ΚΟΙΝΟΤΗΤΑ MUNICIPALITY/COMMUNITY	ΕΠΙΠΕΔΟ ΜΟΡΦΩΣΗΣ - EDUCATIONAL LEVEL												
	----- ----- ----- ----- ----- ----- ----- ----- ----- ----- ----- ----- -----												
Πρόσωπα και Χρόνων και Inhabitants Persons aged 15+	ΗΛΙΚΙΑ - AGE						Δε δηλώθηκε Not stated/less	Δε δηλώθηκε Not stated/less	Δε δηλώθηκε Not stated/less	Δε δηλώθηκε Not stated/less	Δε δηλώθηκε Not stated/less	Δε δηλώθηκε Not stated/less	Δε δηλώθηκε Not stated/less
	15-24	25-39	40-54	55-64	65+	Primary or second stage							
1329 Κάτω Κουτραφός (Περιλ. Μάνδρες) Kato Koutrafos (Incl. Mandres)	3	0	0	3	0	0	0	0	0	0	0	0	0
Σύνολο Total	3	0	0	3	0	0	0	0	0	0	0	0	0
Αντρες Males	1	0	0	0	0	0	0	0	0	0	0	0	0
Γυναίκες Females	2	0	0	2	0	0	0	0	0	0	0	0	0
1330 Ποτάμι Potami	232	87	78	29	29	0	122	72	38	0	0	0	0
Σύνολο Total	232	87	78	29	29	0	122	72	38	0	0	0	0
Αντρες Males	143	56	52	22	22	0	90	43	10	0	0	0	0
Γυναίκες Females	89	31	26	7	7	0	32	29	28	0	0	0	0
1360 Ακάκι Akaki	1.171	456	407	124	124	33	471	429	271	0	0	0	0
Σύνολο Total	1.171	456	407	124	124	33	471	429	271	0	0	0	0
Αντρες Males	717	270	263	80	80	30	329	280	108	0	0	0	0
Γυναίκες Females	454	186	144	44	44	3	142	149	163	0	0	0	0
1361 Περιστεράνα Peristerona	951	339	309	144	144	37	416	337	195	3	3	0	0
Σύνολο Total	951	339	309	144	144	37	416	337	195	3	3	0	0
Αντρες Males	583	207	180	105	105	26	268	218	94	3	3	0	0
Γυναίκες Females	368	132	129	39	39	11	148	119	101	0	0	0	0
1362 Αστροπερίτης Astromeiritis	859	291	349	94	94	8	372	330	157	0	0	0	0
Σύνολο Total	859	291	349	94	94	8	372	330	157	0	0	0	0
Αντρες Males	543	161	233	77	77	8	253	219	71	0	0	0	0
Γυναίκες Females	316	130	116	17	17	0	119	111	86	0	0	0	0
1368 Μένικο Meniko	397	146	135	44	44	8	158	187	52	0	0	0	0
Σύνολο Total	397	146	135	44	44	8	158	187	52	0	0	0	0
Αντρες Males	258	90	90	33	33	8	120	119	19	0	0	0	0
Γυναίκες Females	139	56	45	11	11	0	38	68	33	0	0	0	0
1400 Σπήλια Spilia	44	13	13	11	11	0	24	12	8	0	0	0	0
Σύνολο Total	44	13	13	11	11	0	24	12	8	0	0	0	0
Αντρες Males	24	7	8	6	6	0	14	8	2	0	0	0	0
Γυναίκες Females	20	6	5	5	5	0	10	4	6	0	0	0	0
1402 Αγία Ειρήνη Agia Eirini	12	4	7	1	1	0	10	2	0	0	0	0	0
Σύνολο Total	12	4	7	1	1	0	10	2	0	0	0	0	0
Αντρες Males	7	2	5	0	0	0	6	1	0	0	0	0	0
Γυναίκες Females	5	2	2	1	1	0	4	1	0	0	0	0	0
1403 Καννάβια (Περιλ. Καρούρα) Kannavia (Incl. Karoura)	71	24	28	11	11	0	38	29	4	0	0	0	0
Σύνολο Total	71	24	28	11	11	0	38	29	4	0	0	0	0
Αντρες Males	50	17	19	6	6	0	24	24	2	0	0	0	0
Γυναίκες Females	21	7	9	5	5	0	14	5	2	0	0	0	0

(συνεχ. -cont'd)

ΠΙΝΑΚΑΣ 5Α. ΟΙΚΟΝΟΜΙΚΑ ΕΝΕΡΓΟΙ ΠΛΗΘΥΣΜΟΣ ΚΑΤΑ ΦΥΛΟ, ΗΛΙΚΙΑ, ΕΠΙΠΕΔΟ ΜΟΡΦΩΣΗΣ, ΕΠΑΡΧΙΑ ΚΑΙ ΔΗΜΟ/ΚΟΙΝΟΤΗΤΑ, 1.10.2001
 TABLE 5A. ECONOMICALLY ACTIVE POPULATION BY SEX, AGE, EDUCATIONAL LEVEL, DISTRICT AND MUNICIPALITY/COMMUNITY, 1.10.2001

ΔΗΜΟΣ/ΚΟΙΝΟΤΗΤΑ MUNICIPALITY/COMMUNITY	ΕΠΙΠΕΔΟ ΜΟΡΦΩΣΗΣ - EDUCATIONAL LEVEL																
	HAIKIA - AGE																
	Μέχρι Γυμνασιακό κύκλο Secondary first stage or less	Δε δηλώθηκε Not stated	65+	55-64	40-54	25-39	15-24	Persons aged 15+	Πρόσωπα 15 Χρονών και πάνω Persons aged 15+	Μέχρι Γυμνασιακό κύκλο Secondary first stage or less	Δε δηλώθηκε Not stated	65+	55-64	40-54	25-39	15-24	Persons aged 15+
1404 Κακοπετριά -Πλατανιά,Αγ.Νικ.Στ. Kakopetria -Platania,Ag.Nic.St.																	
Εύνολο Total																	
Αντρες Males	388			134	153	48	8	153	48	8	153	48	125	140	122	1	
Γυναίκες Females	269			91	111	39	5	111	39	5	101	102	66	102	66	0	
Άγιος Θεόδωρος (Σολέας) Agios Theodoros (Soleas)	119			43	42	9	3	42	9	3	24	38	56	38	56	1	
Εύνολο Total	24			6	10	1	1	10	1	1	12	6	12	6	6	0	
Αντρες Males	20			5	8	1	1	8	1	1	10	6	10	6	4	0	
Γυναίκες Females	4			1	2	0	0	2	0	0	2	0	2	0	2	0	
1406 Γαλάτα Galata																	
Εύνολο Total	234			63	76	38	12	76	38	12	101	79	54	79	54	0	
Αντρες Males	160			29	52	26	9	52	26	9	72	60	28	60	28	0	
Γυναίκες Females	74			19	24	12	3	24	12	3	29	19	26	19	26	0	
1407 Σιναόρος Sinaoros																	
Εύνολο Total	84			36	24	15	1	24	15	1	37	38	9	38	9	0	
Αντρες Males	62			27	18	10	1	18	10	1	25	32	5	32	5	0	
Γυναίκες Females	22			9	6	5	0	6	5	0	12	6	4	6	4	0	
1408 Καλιάνα Kaliana																	
Εύνολο Total	45			19	15	5	1	15	5	1	19	13	13	13	13	0	
Αντρες Males	34			15	12	3	1	12	3	1	14	11	9	11	9	0	
Γυναίκες Females	11			4	3	2	0	3	2	0	5	2	4	2	4	0	
1409 Τεμβριά Temvria																	
Εύνολο Total	203			62	70	36	0	70	36	0	93	83	27	83	27	0	
Αντρες Males	141			44	45	30	0	45	30	0	63	63	15	63	15	0	
Γυναίκες Females	62			18	25	6	0	25	6	0	30	20	12	20	12	0	
1410 Κοράκου (Περίλ. Αγρολάδου) Korakou (Incl. Agroladou)																	
Εύνολο Total	177			40	76	25	4	76	25	4	79	71	27	71	27	0	
Αντρες Males	120			28	51	16	3	51	16	3	56	52	12	52	12	0	
Γυναίκες Females	57			12	25	9	1	25	9	1	23	19	15	19	15	0	
1411 Ευρύχου Evrychou																	
Εύνολο Total	296			118	105	37	5	105	37	5	104	105	87	105	87	0	
Αντρες Males	179			61	65	28	5	65	28	5	75	64	40	64	40	0	
Γυναίκες Females	117			57	40	9	0	40	9	0	29	41	47	41	47	0	
1412 Φλάσου Flasou																	
Εύνολο Total	86			24	30	18	4	30	18	4	39	27	20	27	20	0	
Αντρες Males	57			15	21	13	4	21	13	4	27	20	10	20	10	0	
Γυναίκες Females	29			9	9	5	0	9	5	0	12	7	10	7	10	0	

(συνεχ. -cont'd)

ΠΙΝΑΚΑΣ 5Α. ΟΙΚΟΝΟΜΙΚΑ ΕΝΕΡΓΟΙ ΠΛΗΘΥΣΜΟΣ ΚΑΤΑ ΦΥΛΟ, ΗΛΙΚΙΑ, ΕΠΙΠΕΔΟ ΜΟΡΦΩΣΗΣ, ΕΠΑΡΧΙΑ ΚΑΙ ΔΗΜΟ/ΚΟΙΝΟΤΗΤΑ, 1.10.2001
 TABLE 5A. ECONOMICALLY ACTIVE POPULATION BY SEX, AGE, EDUCATIONAL LEVEL, DISTRICT AND MUNICIPALITY/COMMUNITY, 1.10.2001

ΔΗΜΟΣ/ΚΟΙΝΟΤΗΤΑ MUNICIPALITY/COMMUNITY	ΗΛΙΚΙΑ - AGE										ΕΠΙΠΕΔΟ ΜΟΡΦΩΣΗΣ - EDUCATIONAL LEVEL				
	15-24		25-39		40-54		55-64		65+		Δε δηλώθηκε [Not stated]	Δε δηλώθηκε [Not stated]	Μέχρι Γυμνασιακό κύκλο Secondary first stage or less	Λυκειακός κύκλος Second stage	Τριτοβάθμια δηλώθηκε [Not stated]
	Persons aged 15+	Men	Women	Men	Women	Men	Women	Men	Women						
1415 Αηνού Linou	66	5	24	25	8	4	0	31	19	16	0	0	0	0	0
Εύνολο Total	46	4	15	15	8	4	0	23	14	9	0	0	0	0	0
Ανίπες Males	20	1	9	10	0	0	0	8	5	7	0	0	0	0	0
Γυναίκες Females	56	5	11	25	13	2	0	20	25	11	0	0	0	0	0
Κατάdata	37	5	7	14	10	1	0	13	17	7	0	0	0	0	0
Ανίπες Males	19	0	4	11	3	1	0	7	8	4	0	0	0	0	0
Γυναίκες Females	56	5	11	25	13	2	0	20	25	11	0	0	0	0	0
Σκουριώτισσα (Φουκάσα) Skouriotissa (Foukasa)	2	0	0	0	1	1	0	2	0	0	0	0	0	0	0
Εύνολο Total	2	0	0	0	1	1	0	2	0	0	0	0	0	0	0
Ανίπες Males	2	0	0	0	1	1	0	2	0	0	0	0	0	0	0
Πεδουλάς Pedoulas	56	4	18	20	11	3	0	26	21	9	0	0	0	0	0
Εύνολο Total	37	3	13	11	7	3	0	18	13	6	0	0	0	0	0
Ανίπες Males	19	1	5	9	4	0	0	8	8	3	0	0	0	0	0
Γυναίκες Females	56	4	18	20	11	3	0	26	21	9	0	0	0	0	0
Μυλικούρι Myltikouri	6	1	0	2	2	1	0	5	1	0	0	0	0	0	0
Εύνολο Total	4	1	0	1	1	1	0	3	1	0	0	0	0	0	0
Ανίπες Males	2	0	0	1	1	0	0	2	0	0	0	0	0	0	0
Γυναίκες Females	56	4	18	20	11	3	0	26	21	9	0	0	0	0	0
Μουτουλλάς Moutoullas	81	14	16	39	9	3	0	48	28	5	0	0	0	0	0
Εύνολο Total	50	10	9	22	7	2	0	31	17	2	0	0	0	0	0
Ανίπες Males	31	4	7	17	2	1	0	17	11	3	0	0	0	0	0
Γυναίκες Females	56	8	21	17	10	0	0	26	23	7	0	0	0	0	0
Οίκος Oikos	41	5	14	14	8	0	0	22	15	4	0	0	0	0	0
Εύνολο Total	15	3	7	3	2	0	0	4	8	3	0	0	0	0	0
Ανίπες Males	56	8	21	17	10	0	0	26	23	7	0	0	0	0	0
Γυναίκες Females	41	5	14	14	8	0	0	22	15	4	0	0	0	0	0
Καλοναγιαιώτης-Ορκόνητος, I. Λαμπ. Kalopaniagiotis-Orkontas, I. Lamp.	71	6	23	24	14	4	0	32	32	7	0	0	0	0	0
Εύνολο Total	48	4	16	15	10	3	0	21	21	6	0	0	0	0	0
Ανίπες Males	23	2	7	9	4	1	0	11	11	1	0	0	0	0	0
Γυναίκες Females	56	8	21	17	10	0	0	26	23	7	0	0	0	0	0
Γερακιές Gerakies	25	1	7	6	8	3	0	13	8	4	0	0	0	0	0
Εύνολο Total	21	1	5	4	8	3	0	12	5	4	0	0	0	0	0
Ανίπες Males	4	0	2	2	0	0	0	1	3	0	0	0	0	0	0
Γυναίκες Females	25	1	7	6	8	3	0	13	8	4	0	0	0	0	0

(συνεχ. -cont'd)

ΠΙΝΑΚΑΣ 5Α. ΟΙΚΟΝΟΜΙΚΑ ΕΝΕΡΓΟΣ ΠΛΗΘΥΣΜΟΣ ΚΑΤΑ ΦΥΛΟ, ΗΛΙΚΙΑ, ΕΠΙΠΕΔΟ ΜΟΡΦΩΣΗΣ, ΕΠΑΡΧΙΑ ΚΑΙ ΔΗΜΟ/ΚΟΙΝΟΤΗΤΑ, 1.10.2001
TABLE 5A. ECONOMICALLY ACTIVE POPULATION BY SEX, AGE, EDUCATIONAL LEVEL, DISTRICT AND MUNICIPALITY/COMMUNITY, 1.10.2001

ΔΗΜΟΣ/ΚΟΙΝΟΤΗΤΑ MUNICIPALITY/COMMUNITY	Πρόσωπα 15 Χρονών και πάνω Persons aged 15+	ΗΛΙΚΙΑ - AGE					ΕΠΙΠΕΔΟ ΜΟΡΦΩΣΗΣ - EDUCATIONAL LEVEL				
		15-24	25-39	40-54	55-64	65+	Μέχρι Γυμνασιακό κύκλο Secondary first stage or less	Λυκειακός κύκλος Secondary stage	Τριτοβάθμια/Δε δηλόθηκε Tertiary Not stated		
1426 Τσακιστρά (Περίλ. Μονή Κύκκου) Tsakistra (Incl. Moni Kykkou)	41	8	10	11	5	7	0	13	11	17	0
Σύνολο Total	33	6	9	8	4	6	0	11	6	16	0
Αντρες Males	8	2	1	3	1	1	0	2	5	1	0
Γυναίκες Females	1427										
Κάμπος Kampos	159	30	34	59	29	7	0	104	31	23	1
Σύνολο Total	110	22	23	36	22	7	0	70	22	17	1
Αντρες Males	49	8	11	23	7	0	0	34	9	6	0
Γυναίκες Females	1456										
Πάνω Πύργος Pano Pyrgos	12	1	3	2	3	3	0	11	1	0	0
Σύνολο Total	9	1	2	2	2	2	0	8	1	0	0
Αντρες Males	3	0	1	0	1	1	0	3	0	0	0
Γυναίκες Females	1457										
Κάτω Πύργος Kato Pyrgos	379	43	137	130	58	11	0	207	127	45	0
Σύνολο Total	272	29	99	96	42	6	0	152	93	27	0
Αντρες Males	107	14	38	34	16	5	0	55	34	18	0
Γυναίκες Females	1460										
Πηγένια (Περίλ. Χαλέρι) Pigenia (Incl. Haleri)	45	6	9	18	10	2	0	35	10	0	0
Σύνολο Total	29	2	8	10	8	1	0	21	8	0	0
Αντρες Males	16	4	1	8	2	1	0	14	2	0	0
Γυναίκες Females	1461										
Παχύαμμος Pachyammos	37	1	5	9	11	10	1	27	8	1	1
Σύνολο Total	24	1	3	5	7	7	1	17	5	1	1
Αντρες Males	13	0	2	4	4	3	0	10	3	0	0
Γυναίκες Females	1462										
'Αγιος Θεόδωρος (Τιλλιρίας) Agios Theodoros (Tillirias)	11	4	1	4	0	2	0	6	5	0	0
Σύνολο Total	5	2	1	2	0	0	0	2	3	0	0
Αντρες Males	6	2	0	2	0	2	0	4	2	0	0
Γυναίκες Females	3										
ΕΠΑΡΧΙΑ ΑΜΜΟΧΩΣΤΟΥ AMMOCHOSTOS DISTRICT	17.522	2.423	7.212	5.931	1.724	210	22	8.462	5.787	3.254	19
Σύνολο Total	10.184	1.219	4.078	3.571	1.136	165	15	5.272	3.332	1.569	11
Αντρες Males	7.338	1.204	3.134	2.360	588	45	7	3.190	2.455	1.685	8
Γυναίκες Females	3100										
Άγιος Νάπας Agia Napa Municipal.	1.334	146	641	410	111	23	3	560	432	335	7
Σύνολο Total	788	74	355	265	72	20	2	350	266	169	3
Αντρες Males	546	72	286	145	39	3	1	210	166	166	4
Γυναίκες Females											

(συνεχ. -cont'd)

ΠΙΝΑΚΑΣ 5Α. ΟΙΚΟΝΟΜΙΚΑ ΕΝΕΡΓΟΣ ΠΛΗΘΥΣΜΟΣ ΚΑΤΑ ΦΥΛΟ, ΗΛΙΚΙΑ, ΕΠΙΠΕΔΟ ΜΟΡΦΩΣΗΣ, ΕΠΑΡΧΙΑ ΚΑΙ ΔΗΜΟ/ΚΟΙΝΟΤΗΤΑ, 1.10.2001
 TABLE 5A. ECONOMICALLY ACTIVE POPULATION BY SEX, AGE, EDUCATIONAL LEVEL, DISTRICT AND MUNICIPALITY/COMMUNITY, 1.10.2001

ΔΗΜΟΣ/ΚΟΙΝΟΤΗΤΑ MUNICIPALITY/COMMUNITY	ΗΛΙΚΙΑ - AGE										ΕΠΙΠΕΔΟ ΜΟΡΦΩΣΗΣ - EDUCATIONAL LEVEL							
	Πρόσωπα 15 χρονών και πάνω Persons aged 15+	15-24			25-39			40-54			55-64			65+			Δε δηλώθηκε Not stated	Δε δηλώθηκε Not stated
		Ανδρες Males	Γυναίκες Females	Total	Ανδρες Males	Γυναίκες Females	Total	Ανδρες Males	Γυναίκες Females	Total	Ανδρες Males	Γυναίκες Females	Total	Ανδρες Males	Γυναίκες Females	Total		
3101 Δήμος Παράλιμνιου Paralimni Municipality	5.299	596	2.376	1.805	457	55	10	1.785	2.108	1.401	5	1.401	5					
Σύνολο Total	3.067	262	1.329	1.100	319	49	8	1.146	1.216	702	3	702	3					
Ανδρες Males	2.232	334	1.047	705	138	6	2	639	892	699	2	699	2					
Γυναίκες Females	2.369	249	990	826	278	25	1	940	824	603	2	603	2					
3102 Δήμος Δερύνειας-Στροβίλου.&Α.Ν.κ. Deryneia Munic.-Strovil.&A.Nik.	1.325	123	522	479	182	18	1	580	447	297	1	297	1					
Σύνολο Total	1.044	126	468	347	96	7	0	360	377	306	1	306	1					
Ανδρες Males	2.369	249	990	826	278	25	1	940	824	603	2	603	2					
Γυναίκες Females	1.325	123	522	479	182	18	1	580	447	297	1	297	1					
3103 Σωτήρα Sotira	1.987	364	763	655	179	25	1	1.292	554	141	0	141	0					
Σύνολο Total	1.144	202	436	394	95	17	0	782	300	62	0	62	0					
Ανδρες Males	843	162	327	261	84	8	1	510	254	79	0	79	0					
Γυναίκες Females	1.754	294	687	577	177	18	1	1.246	332	175	1	175	1					
3104 Λιπέτρι Liopectri	994	148	387	334	115	9	1	740	182	71	1	71	1					
Σύνολο Total	760	146	300	243	62	9	0	506	150	104	0	104	0					
Ανδρες Males	1.487	219	537	572	150	4	5	748	491	246	2	246	2					
Γυναίκες Females	883	116	309	356	96	3	3	475	288	119	1	119	1					
3105 Φρέναρος Frenaros	604	103	228	216	54	1	2	273	203	127	1	127	1					
Σύνολο Total	1.714	312	617	568	183	34	0	970	538	204	2	204	2					
Ανδρες Males	1.032	159	375	343	128	27	0	598	343	89	2	89	2					
Γυναίκες Females	682	153	242	225	55	7	0	372	195	115	0	115	0					
3110 Αυγόρου (& Μονή Αγίου Κενδέας) Avgorou (& Moni Agios Kendeas)	824	116	345	248	97	17	1	444	285	95	0	95	0					
Σύνολο Total	517	65	214	149	74	15	0	315	165	37	0	37	0					
Ανδρες Males	307	51	131	99	23	2	1	129	120	58	0	58	0					
Γυναίκες Females	754	127	256	270	92	9	0	477	223	54	0	54	0					
3111 Άχνα (Incl. Dasaki) Achna (Incl. Dasaki)	434	70	151	151	55	7	0	286	125	23	0	23	0					
Σύνολο Total	320	57	105	119	37	2	0	191	98	31	0	31	0					
Ανδρες Males	754	127	256	270	92	9	0	477	223	54	0	54	0					
Γυναίκες Females	434	70	151	151	55	7	0	286	125	23	0	23	0					
3114 Αχέριτου-Άγ. Γεωργίου&Βρυσούλες Acheritou-Ag. Georgios&Vrysoul.	48.115	6.747	19.493	16.801	4.435	595	44	19.098	17.637	11.330	50	11.330	50					
Σύνολο Total	29.170	3.535	11.184	10.676	3.302	443	30	12.899	10.610	5.627	34	5.627	34					
Ανδρες Males	18.945	3.212	8.309	6.125	1.133	152	14	6.199	7.027	5.703	16	5.703	16					
Γυναίκες Females	18.945	3.212	8.309	6.125	1.133	152	14	6.199	7.027	5.703	16	5.703	16					

(συνεχ. -cont'd)

ΠΙΝΑΚΑΣ 5Α. ΟΙΚΟΝΟΜΙΚΑ ΕΝΕΡΓΕΤΟΙ ΠΛΗΘΥΣΜΟΣ ΚΑΤΑ ΦΥΛΟ, ΗΛΙΚΙΑ, ΕΠΙΠΕΔΟ ΜΟΡΦΩΣΗΣ, ΕΠΑΓΓΕΛΙΑ ΚΑΙ ΑΙΜΟ/ΚΟΙΝΟΤΗΤΑ, 1.10.2001
 TABLE 5A. ECONOMICALLY ACTIVE POPULATION BY SEX, AGE, EDUCATIONAL LEVEL, DISTRICT AND MUNICIPALITY/COMMUNITY, 1.10.2001

ΔΙΑΜΟΣ/ΚΟΙΝΟΤΗΤΑ MUNICIPALITY/COMMUNITY	Πρόσωπα 15 χρονών και πλέον Persons aged 15+	ΗΛΙΚΙΑ - AGE					ΕΠΙΠΕΔΟ ΜΟΡΦΩΣΗΣ - EDUCATIONAL LEVEL				
		15-24	25-39	40-54	55-64	65+	Δε δηλώθηκε [Not stated]	Δε δηλώθηκε [Not stated]	Μέχρι Γυμνασιακό κύκλο Secondary	Λυκειακός κύκλος Secondary	Τριτοβάθμια/Δε Tertiary [Not stated]
		15-24	25-39	40-54	55-64	65+	Δε δηλώθηκε [Not stated]	Δε δηλώθηκε [Not stated]	Μέχρι Γυμνασιακό κύκλο Secondary	Λυκειακός κύκλος Secondary	Τριτοβάθμια/Δε Tertiary [Not stated]
1400 Δήμος Λάρνακας Larnaka Municipality	20.185	2.295	8.235	7.226	2.137	272	20	5.804	7.825	6.532	24
Εύνολο Total	11.538	1.121	4.399	4.238	1.550	217	13	3.674	4.528	3.322	14
Ανίρρες Males	8.647	1.174	3.836	2.988	587	55	7	2.130	3.297	3.210	10
14010 Δήμος Αραδίππου Aradippou Municipality	4.602	644	2.241	1.465	237	11	4	1.625	1.731	1.240	6
Εύνολο Total	2.896	338	1.303	1.050	192	11	2	1.229	1.045	617	5
Ανίρρες Males	1.706	306	938	415	45	0	2	396	686	623	1
14011 Λιβάδια Livadia	1.965	338	808	665	145	7	2	945	725	295	0
Εύνολο Total	1.211	167	485	434	117	7	1	669	405	137	0
Ανίρρες Males	754	171	323	231	28	0	1	276	320	158	0
14012 Αροπολάξια Dromolaxia	2.017	336	677	801	165	35	3	1.030	714	273	0
Εύνολο Total	1.277	175	399	549	126	27	1	717	433	127	0
Ανίρρες Males	740	161	278	252	39	8	2	313	281	146	0
14013 Μενσεού Menseou	517	94	195	192	33	3	0	207	225	85	0
Εύνολο Total	323	54	113	124	29	3	0	155	127	41	0
Ανίρρες Males	194	40	82	68	4	0	0	52	98	44	0
14100 Κελλάιά Kellia	159	26	73	43	16	1	0	76	62	21	0
Εύνολο Total	104	13	45	30	15	1	0	60	32	12	0
Ανίρρες Males	55	13	28	13	1	0	0	16	30	9	0
14101 Τρουλλοί Troulloi	405	75	189	108	29	4	0	233	141	31	0
Εύνολο Total	275	46	123	82	20	4	0	172	89	14	0
Ανίρρες Males	130	29	66	26	9	0	0	61	52	17	0
14102 Βορόκληνη (Ορόκληνη) Voroκληni (Oroκληni)	1.374	191	647	437	86	10	3	464	496	411	3
Εύνολο Total	858	102	379	294	72	8	3	326	311	218	3
Ανίρρες Males	516	89	268	143	14	2	0	138	185	193	0
14103 Αβδελλασπό Avdeλλero	51	9	15	13	2	12	0	35	15	1	0
Εύνολο Total	24	6	9	6	0	3	0	14	10	0	0
Ανίρρες Males	27	3	6	7	2	9	0	21	5	1	0

(συνεχ. -cont'd)

ΠΙΝΑΚΑΣ 5Α. ΟΙΚΟΝΟΜΙΚΑ ΕΝΕΡΓΟΣ ΠΛΗΘΥΣΜΟΣ ΚΑΤΑ ΦΥΛΟ, ΗΛΙΚΙΑ, ΕΠΙΠΕΔΟ ΜΟΡΦΩΣΗΣ, ΕΠΑΡΧΙΑ ΚΑΙ ΔΗΜΟ/ΚΟΙΝΟΤΗΤΑ, 1.10.2001
TABLE 5A. ECONOMICALLY ACTIVE POPULATION BY SEX, AGE, EDUCATIONAL LEVEL, DISTRICT AND MUNICIPALITY/COMMUNITY, 1.10.2001

ΔΗΜΟΣ/ΚΟΙΝΟΤΗΤΑ MUNICIPALITY/COMMUNITY	ΕΠΙΠΕΔΟ ΜΟΡΦΩΣΗΣ - EDUCATIONAL LEVEL									
	Πρόσωπα 15 Χρονών και πάνω Persons aged 15+	ΗΛΙΚΙΑ - AGE					Δε δηλώθηκε Not stated	Μέχρι Τυμνασιακό κύκλο Secondary first stage or less	Λυκειακός κύκλος Secondary second stage	Τριτοβάθμια/Δε δηλώθηκε Tertiary Not stated
		15-24	25-39	40-54	55-64	65+				
4104 Πύλα Pyla										
Σύνολο Total	581	73	264	183	56			238	192	149
Ανίρες Males	367	36	160	121	46	5	0	161	130	74
Γυναίκες Females	214	37	104	62	10	1	0	77	62	75
4105 Ευλοτύβου (Περ.Δ.Δεκέλεια) Xyloτύμου (Incl. Dekeleia)										
Σύνολο Total	1.484	245	543	538	147			796	445	243
Ανίρες Males	914	136	327	330	114	7	0	544	262	108
Γυναίκες Females	570	109	216	208	33	4	0	252	183	135
4106 Ορμίδεια Ormideia										
Σύνολο Total	1.745	310	590	669	159			983	582	178
Ανίρες Males	1.047	178	345	404	109	9	2	599	364	82
Γυναίκες Females	698	132	245	265	50	6	0	384	218	96
4107 Ξυλοφάγου Xyloφάγου										
Σύνολο Total	2.263	347	928	770	202			1.370	646	243
Ανίρες Males	1.335	194	522	479	130	7	3	848	380	105
Γυναίκες Females	928	153	406	291	72	5	1	522	266	138
4110 Κίτι Kiti										
Σύνολο Total	1.280	194	550	430	98			485	495	298
Ανίρες Males	780	84	319	294	76	6	1	332	304	142
Γυναίκες Females	500	110	231	136	22	1	0	153	191	156
4111 Περιβόλια Perivolia										
Σύνολο Total	656	115	247	235	51			352	214	87
Ανίρες Males	436	62	157	168	43	2	4	255	138	41
Γυναίκες Females	220	53	90	67	8	1	1	97	76	46
4112 Τερσεφάνου Tersefanou										
Σύνολο Total	387	66	167	124	28			220	131	36
Ανίρες Males	249	37	101	86	23	2	0	149	87	13
Γυναίκες Females	138	29	66	38	5	0	0	71	44	23
4113 Σοφράδες Softades										
Σύνολο Total	5	0	3	2	0			0	2	3
Ανίρες Males	2	0	1	1	0			0	1	1
Γυναίκες Females	3	0	2	1	0			0	1	2
4120 Μαζιώτις Mazotos										
Σύνολο Total	232	45	81	86	18			119	88	25
Ανίρες Males	168	27	55	69	15	2	0	93	63	12
Γυναίκες Females	64	18	26	17	3	0	0	26	25	13

(συνεχ. -cont'd)

ΠΙΝΑΚΑΣ 5Α. ΟΙΚΟΝΟΜΙΚΑ ΕΝΕΡΓΟΣ ΠΛΗΘΥΣΜΟΣ ΚΑΤΑ ΦΥΛΟ, ΗΛΙΚΙΑ, ΕΠΙΠΕΔΟ ΜΟΡΦΩΣΗΣ, ΕΠΑΡΧΙΑ ΚΑΙ ΔΗΜΟΣ/ΚΟΙΝΟΤΗΤΑ, 1.10.2001
 TABLE 5A. ECONOMICALLY ACTIVE POPULATION BY SEX, AGE, EDUCATIONAL LEVEL, DISTRICT AND MUNICIPALITY/COMMUNITY, 1.10.2001

ΔΗΜΟΣ/ΚΟΙΝΟΤΗΤΑ MUNICIPALITY/COMMUNITY	Πρόσφατα 15 Χρονών και πάνω Persons aged 15+	ΗΛΙΚΙΑ - AGE						ΕΠΙΠΕΔΟ ΜΟΡΦΩΣΗΣ - EDUCATIONAL LEVEL			
		15-24	25-39	40-54	55-64	65+	Δε δηλώθηκε Not stated/less	Μέχρι Γυμνασιακό κύκλο Secondary	Δευτετακός κύκλος Secondary	Τριτοβάθμια/Δε δηλώθηκε Tertiary Not stated	
		15-24	25-39	40-54	55-64	65+	Δε δηλώθηκε Not stated/less	Μέχρι Γυμνασιακό κύκλο Secondary	Δευτετακός κύκλος Secondary	Τριτοβάθμια/Δε δηλώθηκε Tertiary Not stated	
4121 Αλαμίνος Alaminos	99	39	29	13	2	0	57	37	5	0	
Εύνολο Total	63	24	20	8	2	0	35	27	1	0	
Αντρες Males	36	15	9	5	0	0	22	10	4	0	
4122 Αναφορτίδα Anafotida	218	95	86	19	3	0	94	90	34	0	
Εύνολο Total	147	59	65	15	2	0	69	64	14	0	
Αντρες Males	71	36	21	4	1	0	25	26	20	0	
4124 Κιβισίλι Kivisili	91	24	34	8	2	0	49	25	17	0	
Εύνολο Total	61	11	23	7	2	0	37	16	8	0	
Αντρες Males	30	12	11	1	0	0	12	9	9	0	
4125 Αλεθρικό Alethriko	293	119	96	19	3	0	133	120	40	0	
Εύνολο Total	191	74	73	13	2	0	98	75	18	0	
Αντρες Males	102	27	23	6	1	0	35	45	22	0	
4126 Κλαυδιά Klavdia	161	59	47	19	1	0	89	52	20	0	
Εύνολο Total	118	24	37	17	1	0	73	38	7	0	
Αντρες Males	43	11	10	2	0	0	16	14	13	0	
4127 Αγγλισίδες Anglisides	380	135	150	22	1	0	201	129	50	0	
Εύνολο Total	246	41	99	19	1	0	144	82	20	0	
Αντρες Males	134	31	51	3	0	0	57	47	30	0	
4128 Μενόγεια Menogeia	15	2	8	3	0	0	11	4	0	0	
Εύνολο Total	12	1	6	3	0	0	10	2	0	0	
Αντρες Males	3	0	2	0	0	0	1	2	0	0	
4201 Πετροφάνι Petrofani	2	0	2	0	0	0	1	1	0	0	
Εύνολο Total	1	0	1	0	0	0	0	0	0	0	
Αντρες Males	1	0	1	0	0	0	0	1	0	0	
4202 Δήμος Αθιένου Athienou Municipality	1.777	751	567	203	16	0	629	755	393	0	
Εύνολο Total	1.123	440	379	171	14	0	467	476	180	0	
Αντρες Males	654	121	188	32	2	0	162	279	213	0	

ΠΙΝΑΚΑΣ 5Α. ΟΙΚΟΝΟΜΙΚΑ ΕΝΕΡΓΕΣ ΠΛΗΘΥΣΜΟΣ ΚΑΤΑ ΦΥΛΟ, ΗΛΙΚΙΑ, ΕΠΙΠΕΔΟ ΜΟΡΦΩΣΗΣ, ΕΠΑΡΧΙΑ ΚΑΙ ΔΗΜΟ/ΚΟΙΝΟΤΗΤΑ, 1.10.2001
 TABLE 5A. ECONOMICALLY ACTIVE POPULATION BY SEX, AGE, EDUCATIONAL LEVEL, DISTRICT AND MUNICIPALITY/COMMUNITY, 1.10.2001

ΔΗΜΟΣ/ΚΟΙΝΟΤΗΤΑ MUNICIPALITY/COMMUNITY	ΗΛΙΚΙΑ - AGE										ΕΠΙΠΕΔΟ ΜΟΡΦΩΣΗΣ - EDUCATIONAL LEVEL			
	Πρόσωπα και Χρόνων και Πάνω Persons aged 15+	15-24	25-39	40-54	55-64	65+	Δε δηλώθηκε Not stated	Δε δηλώθηκε Not stated	Δε δηλώθηκε Not stated	Δε δηλώθηκε Not stated	Μέχρι Γυμνασιακό κύκλο Secondary first stage or less	Λυκειακός κύκλος Secondary stage	Τριτοβάθμια δε δηλώθηκε Not stated	Τριτοβάθμια δε δηλώθηκε Not stated
		15-24	25-39	40-54	55-64	65+	Δε δηλώθηκε Not stated	Δε δηλώθηκε Not stated	Δε δηλώθηκε Not stated	Δε δηλώθηκε Not stated	Μέχρι Γυμνασιακό κύκλο Secondary first stage or less	Λυκειακός κύκλος Secondary stage	Τριτοβάθμια δε δηλώθηκε Not stated	Τριτοβάθμια δε δηλώθηκε Not stated
14210 Καλό Χοριό Kalo Chorio														
Σύνολο Total	549	124	152	189	69	15				322	157	69	1	
Άντρες Males	367	67	97	139	52	12				247	94	25	1	
Γυναίκες Females	182	57	55	50	17	3				75	63	44	0	
14211 Αγία Άννα Agia Anna														
Σύνολο Total	103	30	30	38	4	1				65	26	12	0	
Άντρες Males	64	19	21	21	3	0				45	14	5	0	
Γυναίκες Females	39	11	9	17	1	1				20	12	7	0	
14212 Μοφιλωτή Mosfiloti														
Σύνολο Total	472	86	180	145	56	5				259	153	60	0	
Άντρες Males	304	49	112	101	40	2				176	98	30	0	
Γυναίκες Females	168	37	68	44	16	3				83	55	30	0	
14213 Ψευδάς Pseudas														
Σύνολο Total	378	53	172	134	18	1				210	124	43	1	
Άντρες Males	248	29	105	98	15	1				147	80	21	0	
Γυναίκες Females	130	24	67	36	3	0				63	44	22	1	
14214 Πυργά-Μονή Σταυροβ. & Αγ. Βαρβάρας Pyrga-Moni Stavrov. & Ag. Varvaras														
Σύνολο Total	264	48	101	86	23	6				136	77	51	0	
Άντρες Males	176	19	74	64	13	6				92	49	35	0	
Γυναίκες Females	88	29	27	22	10	0				44	28	16	0	
14215 Κόρνος (Περλ. Μονή Αγίας Θεκίας) Kornos (Incl. Moni Agias Theklas)														
Σύνολο Total	769	138	277	269	59	26				407	267	95	0	
Άντρες Males	483	82	166	182	37	16				256	184	43	0	
Γυναίκες Females	286	56	111	87	22	10				151	83	52	0	
14216 Δελίκιπος Delikipos														
Σύνολο Total	4	0	0	2	0	2				2	2	0	0	
Άντρες Males	4	0	0	2	0	2				2	2	0	0	
14300 Ζύγι Zygi														
Σύνολο Total	241	51	75	79	31	5				116	90	35	0	
Άντρες Males	159	31	49	52	23	4				79	60	20	0	
Γυναίκες Females	82	20	26	27	8	1				37	30	15	0	
14301 Μαρί (Περλ. Βασιλικό) Mari (Incl. Vasiliiko)														
Σύνολο Total	67	11	23	19	13	1				44	21	2	0	
Άντρες Males	50	5	17	14	13	1				36	13	1	0	
Γυναίκες Females	17	6	6	5	0	0				8	8	1	0	

(συνεχ. -cont'd)

ΠΙΝΑΚΑΣ 5Α. ΟΙΚΟΝΟΜΙΚΑ ΕΝΕΡΓΩΣ ΠΛΗΘΥΣΜΟΣ ΚΑΤΑ ΦΥΛΟ, ΗΛΙΚΙΑ, ΕΠΙΠΕΔΟ ΜΟΡΦΩΣΗΣ, ΕΠΙΣΤΡΑΤΙΑ ΚΑΙ ΔΗΜΟ/ΚΟΙΝΟΤΗΤΑ, 1.10.2001
 TABLE 5A. ECONOMICALLY ACTIVE POPULATION BY SEX, AGE, EDUCATIONAL LEVEL, DISTRICT AND MUNICIPALITY/COMMUNITY, 1.10.2001

ΔΗΜΟΣ/ΚΟΙΝΟΤΗΤΑ MUNICIPALITY/COMMUNITY	ΗΛΙΚΙΑ - AGE										ΕΠΙΠΕΔΟ ΜΟΡΦΩΣΗΣ - EDUCATIONAL LEVEL				
	Πρόσωπα 15 Χρονών και πάνω Persons aged 15+	15-24		25-39		40-54		55-64		65+		Δε δηλώθηκε Not stated/less	Μέχρι Γυμνασιακό κύκλο Secondary κύκλος	Λυκειακός κύκλος Secondary stage or second stage	Τριτοβάθμια/Δε δηλώθηκε Tertiary Not stated
		15-24	25-39	40-54	55-64	65+									
4302 Καλαμάς Kalavassos	271	37	88	104	31	11					127	102	42	0	
Εύολο Total	170	19	60	25	6						81	63	26	0	
Αντρες Males	101	18	28	44	6						46	39	16	0	
4303 Τόχνη Tochni	129	17	51	48	12						65	50	14	0	
Εύολο Total	86	14	30	32	9						44	36	6	0	
Αντρες Males	43	3	21	16	3						21	14	8	0	
4304 Χοιροκοιτία Choirokoitia	176	32	79	45	19						102	60	14	0	
Εύολο Total	133	23	56	35	18						80	45	8	0	
Αντρες Males	43	9	23	10	1						22	15	6	0	
4305 Ψευατισμένος Psematismenos	65	12	18	27	5						31	23	11	0	
Εύολο Total	40	4	13	19	3						23	13	4	0	
Αντρες Males	25	8	5	8	2						8	10	7	0	
4306 Μαρώνι Maroni	217	37	75	87	16						136	65	16	0	
Εύολο Total	137	20	48	53	14						87	44	6	0	
Αντρες Males	80	17	27	34	2						49	21	10	0	
4307 Άγιος Θεόδωρος Agios Theodoros	187	35	67	66	17						94	76	15	2	
Εύολο Total	152	21	59	54	16						85	58	8	1	
Αντρες Males	35	14	8	12	1						9	18	7	1	
4308 Σκαρίνου Skarinou	79	4	32	35	8						32	29	18	0	
Εύολο Total	55	1	22	27	5						25	22	8	0	
Αντρες Males	24	3	10	8	3						7	7	10	0	
4309 Κοφίνου Kofinou	467	87	162	162	49						296	147	24	0	
Εύολο Total	333	61	119	113	34						218	102	13	0	
Αντρες Males	134	26	43	49	15						78	45	11	0	
4310 Κάτω Λεύκαρα Kato Lefkara	43	5	16	14	8						21	18	4	0	
Εύολο Total	28	5	11	8	4						13	12	3	0	
Αντρες Males	15	0	5	6	4						8	6	1	0	
Τιτρες Females															

ΠΙΝΑΚΑΣ 5Α. ΟΙΚΟΝΟΜΙΚΑ ΕΝΕΡΓΕΤΟΣ ΠΛΗΘΥΣΜΟΣ ΚΑΤΑ ΦΥΛΟ, ΗΛΙΚΙΑ, ΕΠΙΠΕΔΟ ΜΟΦΦΩΣΗΣ, ΕΠΙΧΡΙΑ ΚΑΙ ΔΗΜΟ/ΚΟΙΝΟΤΗΤΑ, 1.10.2001
 TABLE 5A. ECONOMICALLY ACTIVE POPULATION BY SEX, AGE, EDUCATIONAL LEVEL, DISTRICT AND MUNICIPALITY/COMMUNITY, 1.10.2001

ΔΗΜΟΣ/ΚΟΙΝΟΤΗΤΑ MUNICIPALITY/COMMUNITY	ΕΠΙΠΕΔΟ ΜΟΦΦΩΣΗΣ - EDUCATIONAL LEVEL										
	Πρόσωπα 15 χρονών και πάνω Persons aged 15+	ΗΛΙΚΙΑ - AGE					65+	Δε δηλώθηκε Not stated	Μέχρι Γυμνασιακό κύκλο Secondary first stage or less	Λυκειακός κύκλος Secondary stage	Τριτοβάθμια/Δε δηλώθηκε Tertiary Not stated
		15-24	25-39	40-54	55-64	65+					
14311 Δήμος Πάνα Λευκάρων Pano Lefkara Municipality	344	41	129	131	41	2	0	153	122	69	0
Σύνολο Total	213	87	27	72	26	1	0	99	77	37	0
Αντρες Males	131	14	42	59	15	1	0	54	45	32	0
14312 Κάτω Άρως Kato Drys	41	6	13	16	1	5	0	26	11	4	0
Σύνολο Total	26	4	7	12	1	2	0	19	5	2	0
Αντρες Males	15	2	6	4	0	3	0	7	6	2	0
14313 Βάβλα (Περιλ. Μονή Αγίου Μηνά) Vavla (Incl. Moni Agiou Mina)	28	2	3	7	4	12	0	18	8	2	0
Σύνολο Total	7	2	0	2	0	3	0	4	2	1	0
Αντρες Males	21	0	3	5	4	9	0	14	6	1	0
14314 Λάγεια Lageia	9	0	2	5	1	1	0	6	3	0	0
Σύνολο Total	6	0	1	3	1	1	0	4	2	0	0
Αντρες Males	3	0	1	2	0	0	0	2	1	0	0
14315 Ορά (Περιλ. Αράπια και Παροάρα) Ora (Incl. Drapia and Parasta)	72	11	25	19	6	11	0	37	23	12	0
Σύνολο Total	46	7	15	12	4	8	0	20	19	7	0
Αντρες Males	26	4	10	7	2	3	0	17	4	5	0
14316 Μελίνη Melini	23	3	5	8	5	2	0	20	3	0	0
Σύνολο Total	13	2	4	4	2	1	0	10	3	0	0
Αντρες Males	10	1	1	4	3	1	0	10	0	0	0
14317 Οδού Odou	65	8	20	20	6	11	0	50	11	4	0
Σύνολο Total	37	3	14	10	3	7	0	28	7	2	0
Αντρες Males	28	5	6	10	3	4	0	22	4	2	0
14318 Άγιοι Βαβατσινιάς Agioi Vavatsinias	69	3	13	28	10	15	0	50	16	3	0
Σύνολο Total	46	3	9	19	6	9	0	33	12	1	0
Αντρες Males	23	0	4	9	4	6	0	17	4	2	0
14319 Βαβατσινιά Vavatsinia	39	4	8	12	8	7	0	27	11	1	0
Σύνολο Total	21	1	5	6	5	4	0	15	5	1	0
Αντρες Males	18	3	3	6	3	3	0	12	6	0	0

(συνεχ. -cont'd)

ΠΙΝΑΚΑΣ 5Α. ΟΙΚΟΝΟΜΙΚΑ ΕΝΕΡΓΟΣ ΠΛΗΘΥΣΜΟΣ ΚΑΤΑ ΦΥΛΟ, ΗΛΙΚΙΑ, ΕΠΙΠΕΔΟ ΜΟΡΦΩΣΗΣ, ΕΠΑΡΧΙΑ ΚΑΙ ΔΗΜΟΣ/ΚΟΙΝΟΤΗΤΑ, 1.10.2001
TABLE 5A. ECONOMICALLY ACTIVE POPULATION BY SEX, AGE, EDUCATIONAL LEVEL, DISTRICT AND MUNICIPALITY/COMMUNITY, 1.10.2001

ΔΗΜΟΣ/ΚΟΙΝΟΤΗΤΑ MUNICIPALITY/COMMUNITY	Πρόσωπα 15 Χρονών και πάνω Persons aged 15+	ΗΛΙΚΙΑ - AGE					ΕΠΙΠΕΔΟ ΜΟΡΦΩΣΗΣ - EDUCATIONAL LEVEL						
		15-24	25-39	40-54	55-64	65+	Μέχρι Γυμνασιακό κύκλο Secondary κύκλο	Δε δηλώθηκε Not stated	Αρ δηλώθηκε Not stated	Τριτοβάθμια/Δε Tertiary Not stated			
5 ΕΠΑΡΧΙΑ ΛΕΜΕΣΟΥ LEMESOS DISTRICT													
Εύνολο Total	83.157	9.453	34.155	29.834	8.423	1.049	22.132	243	34.002	26.777	246		
Αντρες Males	49.163	4.569	18.817	18.626	6.190	810	14.319	151	20.425	14.261	158		
Γυναίκες Females	33.994	4.884	15.338	11.208	2.233	239	7.813	92	13.577	12.516	88		
5000 Δήμος Λεμεσού Lemesos Municipality													
Εύνολο Total	41.435	4.380	17.457	14.708	4.268	487	8.762	135	16.648	15.876	149		
Αντρες Males	23.758	1.984	9.336	8.846	3.097	403	5.494	92	9.675	8.488	101		
Γυναίκες Females	17.677	2.396	8.121	5.862	1.171	84	3.268	43	6.973	7.388	48		
5011 Δήμος Μέσα Γετρονιάς Mesa Geitonia Municipality													
Εύνολο Total	6.074	597	2.715	2.129	581	50	1.128	2	2.593	2.348	5		
Αντρες Males	3.458	259	1.408	1.315	431	43	699	2	1.519	1.236	4		
Γυναίκες Females	2.616	338	1.307	814	150	7	429	0	1.074	1.112	1		
5012 Δήμος Αγίου Αθανασίου Agios Athanasios Municipality													
Εύνολο Total	3.935	367	1.703	1.456	364	35	1.005	10	1.565	1.362	3		
Αντρες Males	2.306	189	902	902	286	20	641	7	926	737	2		
Γυναίκες Females	1.629	178	801	554	78	15	364	3	639	625	1		
5013 Δήμος Γερμασόγειας Germasogeia Municipality													
Εύνολο Total	3.880	379	1.725	1.414	320	36	634	6	1.323	1.917	6		
Αντρες Males	2.280	170	929	895	249	34	391	3	782	1.103	4		
Γυναίκες Females	1.600	209	796	519	71	2	243	3	541	814	2		
5020 Πάνω Πολεμιδιά Pano Polemidia													
Εύνολο Total	1.607	269	506	576	229	27	759	0	594	252	2		
Αντρες Males	995	158	285	357	176	19	517	0	358	118	2		
Γυναίκες Females	612	111	221	219	53	8	242	0	236	134	0		
5021 Ύψωνας Ypsonas													
Εύνολο Total	2.726	363	1.195	949	206	11	820	2	1.325	577	4		
Αντρες Males	1.674	179	692	628	164	11	563	0	826	283	2		
Γυναίκες Females	1.052	184	503	321	42	0	257	2	499	294	2		
5022 Δήμος Κάτω Πολεμιδιών Kato Polemidia Municipality													
Εύνολο Total	7.878	966	3.217	2.914	681	31	2.422	69	3.695	1.713	48		
Αντρες Males	4.725	490	1.827	1.857	485	29	1.596	37	2.248	856	25		
Γυναίκες Females	3.153	476	1.390	1.057	196	2	826	32	1.447	857	23		
5100 Παλάχεια Palodeia													
Εύνολο Total	260	18	119	102	19	0	42	2	128	88	2		
Αντρες Males	149	9	62	62	15	0	29	1	71	48	1		
Γυναίκες Females	111	9	57	40	4	0	13	1	57	40	1		

(συνεχ. - cont'd)

ΠΙΝΑΚΑΣ 5Α. ΟΙΚΟΝΟΜΙΚΑ ΕΝΕΡΓΟΣ ΠΛΗΘΥΣΜΟΣ ΚΑΤΑ ΦΥΛΟ, ΗΛΙΚΙΑ, ΕΠΙΠΕΔΟ ΜΟΡΦΩΣΗΣ, ΕΠΑΡΧΙΑ ΚΑΙ ΔΗΜΟ/ΚΟΙΝΟΤΗΤΑ, 1.10.2001
 TABLE 5A. ECONOMICALLY ACTIVE POPULATION BY SEX, AGE, EDUCATIONAL LEVEL, DISTRICT AND MUNICIPALITY/COMMUNITY, 1.10.2001

ΔΗΜΟΣ/ΚΟΙΝΟΤΗΤΑ MUNICIPALITY/COMMUNITY	ΗΛΙΚΙΑ - AGE										ΕΠΙΠΕΔΟ ΜΟΡΦΩΣΗΣ - EDUCATIONAL LEVEL			
											Μέχρι Γυμνασιακό κύκλο	Λυκειακός κύκλος	Πρωτοβάθμια/δε δευτεροβάθμια	Not stated
	15-24	25-39	40-54	55-64	65+	Δε δηλώθηκε Not stated less	Secondary first stage or less	Secondary stage	Tertiary	Not stated				
5101 Παράμυθα-ε Μονή Παναγίας Ευαγγ. Paramythia-ε Moni Panagias Evang.	130	45	42	6	16	0	53	53	24	0	0	0	0	0
Σύνολο Total	82	26	29	5	4	0	29	29	40	13	0	0	0	0
Αντρες Males	48	19	13	1	12	0	24	24	13	11	0	0	0	0
Γυναίκες Females														
5102 Σπινιάλι Spitali	75	29	23	6	0	0	26	31	18	0	0	0	0	0
Σύνολο Total	47	16	17	6	0	0	21	19	7	0	0	0	0	0
Αντρες Males	28	9	6	0	0	0	5	12	11	0	0	0	0	0
Γυναίκες Females														
5103 Φασούλα Fasoula	126	42	47	18	4	0	50	48	28	0	0	0	0	0
Σύνολο Total	80	27	28	13	4	0	33	34	13	0	0	0	0	0
Αντρες Males	46	15	19	5	0	0	17	14	15	0	0	0	0	0
Γυναίκες Females														
5104 Μαθίκολωνι Mathikoloni	49	21	13	5	0	0	16	23	10	0	0	0	0	0
Σύνολο Total	27	12	7	5	0	0	10	14	3	0	0	0	0	0
Αντρες Males	22	9	6	0	0	0	6	9	7	0	0	0	0	0
Γυναίκες Females														
5105 Γερόδοι Gerasa	21	4	12	2	1	0	13	6	2	0	0	0	0	0
Σύνολο Total	16	4	8	2	1	0	10	5	1	0	0	0	0	0
Αντρες Males	5	1	4	0	0	0	3	1	1	0	0	0	0	0
Γυναίκες Females														
5106 Αψιού Apsiou	58	24	21	3	0	0	34	20	4	0	0	0	0	0
Σύνολο Total	41	14	19	2	0	0	28	13	0	0	0	0	0	0
Αντρες Males	17	4	2	1	0	0	6	7	4	0	0	0	0	0
Γυναίκες Females														
5107 Αρεσιό Aresia	116	45	42	13	0	0	65	41	10	0	0	0	0	0
Σύνολο Total	81	28	33	11	0	0	49	24	8	0	0	0	0	0
Αντρες Males	35	17	9	2	0	0	16	17	2	0	0	0	0	0
Γυναίκες Females														
5108 Κορφή Korfi	60	21	19	6	4	0	35	24	1	0	0	0	0	0
Σύνολο Total	38	12	13	5	3	0	22	15	1	0	0	0	0	0
Αντρες Males	22	9	6	1	1	0	13	9	0	0	0	0	0	0
Γυναίκες Females														
5109 Λιμνάτις Limnatis	81	26	29	10	1	0	50	27	4	0	0	0	0	0
Σύνολο Total	60	19	21	8	1	0	37	21	2	0	0	0	0	0
Αντρες Males	21	4	8	2	0	0	13	6	2	0	0	0	0	0
Γυναίκες Females														

(συνεχ. -cont'd)

ΠΙΝΑΚΑΣ 5Α. ΟΙΚΟΝΟΜΙΚΑ ΕΝΕΡΓΟΙ ΠΛΗΘΥΣΜΟΙ ΚΑΤΑ ΦΥΛΟ, ΗΛΙΚΙΑ, ΕΠΙΠΕΔΟ ΜΟΡΦΩΣΗΣ, ΕΠΑΡΧΙΑ ΚΑΙ ΔΗΜΟ/ΚΟΙΝΟΤΗΤΑ, 1.10.2001
 TABLE 5A. ECONOMICALLY ACTIVE POPULATION BY SEX, AGE, EDUCATIONAL LEVEL, DISTRICT AND MUNICIPALITY/COMMUNITY, 1.10.2001

ΔΗΜΟΣ/ΚΟΙΝΟΤΗΤΑ MUNICIPALITY/COMMUNITY	ΗΛΙΚΙΑ - AGE										ΕΠΙΠΕΔΟ ΜΟΡΦΩΣΗΣ - EDUCATIONAL LEVEL				
	Πρόσωπα 15 Χρονών και πάνω Persons aged 15+	15-24		25-39		40-54		55-64		65+		Δε δηλώθηκε Not stated	Μέχρι Γυμνασιακό κύκλο Secondary	Αυκτακός κύκλος Secondary	Τριτοβάθμια/Δε δηλώθηκε Tertiary Not stated
		15-24	25-39	40-54	55-64	65+	65+	65+	65+						
5110 Κομπλιό Kapileio	9	0	4	2	3	0	0	0	0	0	0	7	1	1	0
Σύνολο Total	9	0	4	2	3	0	0	0	0	0	0	7	1	1	0
Ανίρες Males	4	0	1	1	2	0	0	0	0	0	0	3	1	0	0
Γυναίκες Females	5	0	3	1	1	0	0	0	0	0	0	4	0	1	0
5120 Μουτταγιάκα Mouttagiaka	1.150	164	433	499	45	7	2	366	466	317	1	366	466	317	1
Σύνολο Total	686	94	218	332	36	6	0	215	294	177	0	215	294	177	0
Ανίρες Males	464	70	215	167	9	1	2	151	172	140	1	151	172	140	1
Γυναίκες Females	60	3	23	31	3	0	0	20	31	9	0	20	31	9	0
Αρμενοχώρι Armenochori	37	0	14	21	2	0	0	13	19	5	0	13	19	5	0
Σύνολο Total	23	3	9	10	1	0	0	7	12	4	0	7	12	4	0
Ανίρες Males	69	5	25	28	10	1	0	30	18	21	0	30	18	21	0
Γυναίκες Females	48	3	15	21	8	1	0	24	12	12	0	24	12	12	0
5122 Φοινικάρια Foinikaria	21	2	10	7	2	0	0	6	6	9	0	6	6	9	0
Σύνολο Total	69	5	25	28	10	1	0	30	18	21	0	30	18	21	0
Ανίρες Males	48	3	15	21	8	1	0	24	12	12	0	24	12	12	0
Γυναίκες Females	21	2	10	7	2	0	0	6	6	9	0	6	6	9	0
5123 Ακρούντα Akrounta	134	20	50	49	14	1	0	53	49	32	0	53	49	32	0
Σύνολο Total	85	10	29	31	14	1	0	41	26	18	0	41	26	18	0
Ανίρες Males	49	10	21	18	0	0	0	12	23	14	0	12	23	14	0
Γυναίκες Females	36	0	8	13	14	1	0	29	14	14	0	29	14	14	0
5124 Άγιος Τύχων Agios Tychon	908	92	407	318	80	11	0	132	369	405	2	132	369	405	2
Σύνολο Total	522	37	223	194	59	9	0	61	220	241	0	61	220	241	0
Ανίρες Males	386	55	184	124	21	2	0	71	149	164	2	71	149	164	2
Γυναίκες Females	517	53	220	189	46	9	0	173	208	135	1	173	208	135	1
Παρεκκλήσι Parekklesia	335	20	137	138	33	7	0	116	142	76	1	116	142	76	1
Σύνολο Total	182	33	83	51	13	2	0	57	66	59	0	57	66	59	0
Ανίρες Males	141	20	54	48	18	0	0	45	83	11	0	45	83	11	0
Γυναίκες Females	98	9	32	40	16	0	0	34	60	3	0	34	60	3	0
5126 Πεντάκωπο Pentakomo	43	11	22	8	2	0	0	11	23	8	1	11	23	8	1
Σύνολο Total	187	24	60	65	21	17	0	85	78	23	1	85	78	23	1
Ανίρες Males	115	13	44	40	16	2	0	43	58	13	1	43	58	13	1
Γυναίκες Females	72	11	16	25	5	15	0	42	20	10	0	42	20	10	0

(συνεχ. -cont'd)

ΠΙΝΑΚΑΣ 5Α. ΟΙΚΟΝΟΜΙΚΑ ΕΝΕΡΓΟΣ ΠΛΗΘΥΣΜΟΣ ΚΑΤΑ ΦΥΛΟ, ΗΛΙΚΙΑ, ΕΠΙΠΕΔΟ ΜΟΡΦΩΣΗΣ, ΕΠΑΡΧΙΑ ΚΑΙ ΔΗΜΟ/ΚΟΙΝΟΤΗΤΑ, 1.10.2001
 TABLE 5A. ECONOMICALLY ACTIVE POPULATION BY SEX, AGE, EDUCATIONAL LEVEL, DISTRICT AND MUNICIPALITY/COMMUNITY, 1.10.2001

ΔΗΜΟΣ/ΚΟΙΝΟΤΗΤΑ MUNICIPALITY/COMMUNITY	ΕΠΙΠΕΔΟ ΜΟΡΦΩΣΗΣ - EDUCATIONAL LEVEL										
	ΗΛΙΚΙΑ - AGE										
	15-24	25-39	40-54	55-64	65+	Δε δηλώθηκε Not stated/less	Δε δηλώθηκε Not stated	Δηλώθηκε Not stated	Τριτοβάθμια/Δε Tertiary Not stated	Δηλώθηκε Not stated	
5128 Μονή Moni	151	22	52	18	53	2	4	41	83	25	2
Εύνολο Total	98	10	32	15	37	2	2	26	55	16	1
Ανίπες Males	53	12	20	16	3	0	2	15	28	9	1
5129 Πύργος Pyrgos	527	84	185	208	44	5	1	178	199	150	0
Εύνολο Total	354	48	110	155	35	5	1	120	141	93	0
Ανίπες Males	173	36	75	53	9	0	0	58	58	57	0
5130 Ασγάτα (Περ.Μεταλλεία(α) Πλατείες) Asgata (Inc.Metalleia Plateies)	138	13	63	40	18	4	0	49	71	16	2
Εύνολο Total	93	5	40	29	15	4	0	40	44	7	2
Ανίπες Males	45	8	23	11	3	0	0	9	27	9	0
5131 Βάσα (Κελλακίου) Vasa (Kellakiou)	15	0	4	5	3	0	0	12	3	0	0
Εύνολο Total	12	0	4	2	2	0	0	9	3	0	0
Ανίπες Males	3	0	0	1	1	0	0	3	0	0	0
5132 Σανίδα Sanida	14	0	3	4	4	3	0	10	3	1	0
Εύνολο Total	10	0	3	2	3	2	0	7	2	1	0
Ανίπες Males	4	0	0	2	2	1	0	3	1	0	0
5133 Πραστίο (Κελλακίου) Prastio (Kellakiou)	26	3	10	10	2	1	0	11	11	4	0
Εύνολο Total	15	0	6	6	2	1	0	7	7	1	0
Ανίπες Males	11	3	4	4	0	0	0	4	4	3	0
5134 Κλωνάρι Klonari	4	0	2	1	1	0	0	3	1	0	0
Εύνολο Total	1	0	1	0	0	0	0	1	0	0	0
Ανίπες Males	3	0	1	1	1	0	0	2	1	0	0
5136 Κελλάκι - & Μονή Ζωοδόχου Πηγής Kellaki - & Moni Zoodochou Pigi	105	11	30	40	16	8	0	52	37	14	2
Εύνολο Total	58	6	18	22	9	3	0	28	24	6	0
Ανίπες Males	47	5	12	18	7	5	0	24	13	8	2
5137 Ακαρνού Akarnou	7	0	2	1	1	3	0	5	0	2	0
Εύνολο Total	7	0	2	1	1	3	0	5	0	2	0
Ανίπες Males	7	0	2	1	1	3	0	5	0	2	0

(συνεχ. - cont'd)

ΠΙΝΑΚΑΣ 5Α. ΟΙΚΟΝΟΜΙΚΑ ΕΝΕΡΓΟΙ ΠΛΗΘΥΣΜΟΣ ΚΑΤΑ ΦΥΛΟ, ΗΛΙΚΙΑ, ΕΠΙΠΕΔΟ ΜΟΡΦΩΣΗΣ, ΕΠΙΧΡΙΑ ΚΑΙ ΔΗΜΟ/ΚΟΙΝΟΤΗΤΑ, 1.10.2001
 TABLE 5A. ECONOMICALLY ACTIVE POPULATION BY SEX, AGE, EDUCATIONAL LEVEL, DISTRICT AND MUNICIPALITY/COMMUNITY, 1.10.2001

ΔΗΜΟΣ/ΚΟΙΝΟΤΗΤΑ MUNICIPALITY/COMMUNITY	Πρόσωπα 15 Χρονών και πάνω Persons aged 15+	ΗΛΙΚΙΑ - AGE					ΕΠΙΠΕΔΟ ΜΟΡΦΩΣΗΣ - EDUCATIONAL LEVEL				
		15-24	25-39	40-54	55-64	65+	Δε δηλώθηκε Not stated	Δε δηλώθηκε Not stated	Δε δηλώθηκε Not stated	Δε δηλώθηκε Not stated	
		15-24	25-39	40-54	55-64	65+	Δε δηλώθηκε Not stated	Δε δηλώθηκε Not stated	Δε δηλώθηκε Not stated	Δε δηλώθηκε Not stated	
5138 Εργαζόμενη Eptagonisia	144	18	47	44	21	14	0	95	41	8	0
Εύνολο Total	90	29	14	14	29	6	0	55	33	2	0
Ανίπες Males	54	6	18	15	7	8	0	40	8	6	0
5140 Διερόνα Dierona	107	10	34	37	21	5	0	96	7	3	1
Εύνολο Total	66	7	23	21	11	4	0	60	4	1	1
Ανίπες Males	41	3	11	16	10	1	0	36	3	2	0
5141 Αρακαπός Arakapas	120	7	39	44	16	14	0	92	24	4	0
Εύνολο Total	70	3	21	29	9	8	0	55	13	2	0
Ανίπες Males	50	4	18	15	7	6	0	37	11	2	0
5142 Άγιος Παύλος Agios Pavlos	55	14	14	17	9	1	0	35	11	8	1
Εύνολο Total	40	11	12	11	5	1	0	25	10	4	1
Ανίπες Males	15	3	2	6	4	0	0	10	1	4	0
5143 Άγιος Κωνσταντίνος Agios Konstantinos	59	11	20	22	6	0	0	33	20	6	0
Εύνολο Total	44	6	15	17	6	0	0	25	17	2	0
Ανίπες Males	15	5	5	5	0	0	0	8	3	4	0
5144 Συκόπετρα Sykopetra	38	3	16	13	4	2	0	32	3	3	0
Εύνολο Total	25	2	12	9	1	1	0	20	3	2	0
Ανίπες Males	13	1	4	4	3	1	0	12	0	1	0
5145 Λουβαράς Louvaras	137	11	55	48	20	3	0	79	47	11	0
Εύνολο Total	99	8	40	31	18	2	0	59	34	6	0
Ανίπες Males	38	3	15	17	2	1	0	20	13	5	0
5146 Καλό Χωριό (Περιλ. Αθρακός) Kalo Chorio (Incl. Athrakos)	156	24	48	56	23	5	0	74	70	12	0
Εύνολο Total	106	14	32	41	16	3	0	54	47	5	0
Ανίπες Males	50	10	16	15	7	2	0	20	23	7	0
5147 Ζωοπηγή Zoopigi	54	6	19	19	8	1	1	24	22	7	1
Εύνολο Total	36	4	11	13	6	1	1	17	15	3	1
Ανίπες Males	18	2	8	6	2	0	0	7	7	4	0

(συνεχ. -cont'd)

ΠΙΝΑΚΑΣ 5Α. ΟΙΚΟΝΟΜΙΚΑ ΕΝΕΡΓΕΙΟΣ ΠΛΗΘΥΣΜΟΣ ΚΑΤΑ ΦΥΛΟ, ΗΛΙΚΙΑ, ΕΠΙΠΕΔΟ ΜΟΡΦΩΣΗΣ, ΕΠΑΡΧΙΑ ΚΑΙ ΔΗΜΟ/ΚΟΙΝΟΤΗΤΑ, 1.10.2001
 TABLE 5A. ECONOMICALLY ACTIVE POPULATION BY SEX, AGE, EDUCATIONAL LEVEL, DISTRICT AND MUNICIPALITY/COMMUNITY, 1.10.2001

ΔΗΜΟΣ/ΚΟΙΝΟΤΗΤΑ MUNICIPALITY/COMMUNITY	ΕΠΙΠΕΔΟ ΜΟΡΦΩΣΗΣ - EDUCATIONAL LEVEL														
	ΗΛΙΚΙΑ - AGE														
	Μέχρι Τυμνασιακό κύκλο Secondary first stage or less	Δε δηλώθηκε Not stated	65+	55-64	40-54	25-39	15-24	15-24	25-39	40-54	55-64	65+	Δε δηλώθηκε Not stated	Second stage Tertiary	Not stated
5200 Ακρωτήρι - & Μονή Αγίου Νικολάου Akrotiri - & Moni Agiou Nikolaou	278					107	37	107	94	34					
Εύνολο Total	278					107	37	107	94	34					
Αντρες Males	174					68	20	68	55	27					
Γυναίκες Females	104					39	17	39	39	7					
5201 Ασώματος (Incl. Fasourí) Asomatos (Incl. Fasourí)	160					57	35	57	51	13					
Εύνολο Total	160					57	35	57	51	13					
Αντρες Males	95					32	19	32	33	7					
Γυναίκες Females	65					25	16	25	18	6					
5202 Τσερκέζοι Tserkezoi	27					19	4	19	3	1					
Εύνολο Total	27					19	4	19	3	1					
Αντρες Males	20					14	3	14	2	1					
Γυναίκες Females	7					5	1	5	1	0					
5203 Τραχωνί Trachoni	1.404					421	290	421	609	78					
Εύνολο Total	1.404					421	290	421	609	78					
Αντρες Males	858					249	149	249	397	59					
Γυναίκες Females	546					172	141	172	212	19					
5210 Κολόσσι Kolossi	1.484					579	232	579	551	115					
Εύνολο Total	1.484					579	232	579	551	115					
Αντρες Males	903					332	119	332	357	90					
Γυναίκες Females	581					247	113	247	194	25					
5211 Ερήμη Erimi	543					213	63	213	212	50					
Εύνολο Total	543					213	63	213	212	50					
Αντρες Males	341					122	36	122	137	42					
Γυναίκες Females	202					91	27	91	75	8					
5212 Ερισκοπή Eris kopí	1.229					464	198	464	422	132					
Εύνολο Total	1.229					464	198	464	422	132					
Αντρες Males	790					284	103	284	294	99					
Γυναίκες Females	439					180	95	180	128	33					
5213 Καντού Kantou	162					60	38	60	42	22					
Εύνολο Total	162					60	38	60	42	22					
Αντρες Males	103					41	14	41	32	16					
Γυναίκες Females	59					19	24	19	10	6					
5214 Σωτήρα- & Εύμβουλος & Στεράκωβου Sotira- & Symvoulos & Sterakovou	35					13	4	13	8	9					
Εύνολο Total	35					13	4	13	8	9					
Αντρες Males	26					10	2	10	7	6					
Γυναίκες Females	9					3	2	3	1	3					

(συνεχ. -cont'd)

ΠΙΝΑΚΑΣ 5Α. ΟΙΚΟΝΟΜΙΚΑ ΕΝΕΡΓΟΙ ΠΛΗΘΥΣΜΟΣ ΚΑΤΑ ΦΥΛΟ, ΗΛΙΚΙΑ, ΕΠΙΠΕΔΟ ΜΟΡΦΩΣΗΣ, ΕΠΑΡΧΙΑ ΚΑΙ ΔΗΜΟ/ΚΟΙΝΟΤΗΤΑ, 1.10.2001
TABLE 5A. ECONOMICALLY ACTIVE POPULATION BY SEX, AGE, EDUCATIONAL LEVEL, DISTRICT AND MUNICIPALITY/COMMUNITY, 1.10.2001

ΔΗΜΟΣ/ΚΟΙΝΟΤΗΤΑ MUNICIPALITY/COMMUNITY	ΗΛΙΚΙΑ - AGE										ΕΠΙΠΕΔΟ ΜΟΡΦΩΣΗΣ - EDUCATIONAL LEVEL			
	15-24	25-39	40-54	55-64	65+	Δε Not stated	Δε Not stated	Μέχρι Gymnasium	Μέχρι Gymnasium	Μέχρι Gymnasium	Μέχρι Gymnasium	Μέχρι Gymnasium	Μέχρι Gymnasium	Μέχρι Gymnasium
Πρόσωπα 15 Χρονών και πάνω Persons aged 15+	15-24	25-39	40-54	55-64	65+	Δε Not stated	Δε Not stated	Μέχρι Gymnasium	Μέχρι Gymnasium	Μέχρι Gymnasium	Μέχρι Gymnasium	Μέχρι Gymnasium	Μέχρι Gymnasium	Μέχρι Gymnasium
5220 Πραστίο (Αυδήμου) Prastio (Avdimou)														
Σύνολο Total	67	10	24	14										
Ανίπες Males	50	5	13	11										
Γυναίκες Females	17	5	3											
5221 Παροιάλι Paramali														
Σύνολο Total	50	11	18	5										
Ανίπες Males	39	8	14	5										
Γυναίκες Females	11	3	4											
5222 Αυδήμου Avdimou														
Σύνολο Total	213	45	64	25										
Ανίπες Males	157	24	51	20										
Γυναίκες Females	56	21	13	5										
5223 Πλατανιστεία Platanisteia														
Σύνολο Total	15	4	7	1										
Ανίπες Males	11	3	6	1										
Γυναίκες Females	4	1	1											
5224 Άγιος Θωμάς Agios Thomas														
Σύνολο Total	4	0	3	0										
Ανίπες Males	1	0	1	0										
Γυναίκες Females	3	0	2	0										
5225 Αλέκτορα Alektora														
Σύνολο Total	37	4	15	8										
Ανίπες Males	25	2	9	8										
Γυναίκες Females	12	2	6	0										
5226 Ανόγυρα Anogyra														
Σύνολο Total	61	7	19	13										
Ανίπες Males	42	5	12	10										
Γυναίκες Females	19	2	7	3										
5227 Πισσούρι Pissouri														
Σύνολο Total	302	20	101	56										
Ανίπες Males	215	9	74	44										
Γυναίκες Females	87	11	27	12										
5300 Σούνι-Ζανακιά Souni-Zanakia														
Σύνολο Total	132	24	47	14										
Ανίπες Males	91	13	35	14										
Γυναίκες Females	41	11	12	0										

(συνεχ. -cont'd)

ΠΙΝΑΚΑΣ 5Α. ΟΙΚΟΝΟΜΙΚΑ ΕΝΕΡΓΟΙ ΠΛΗΘΥΣΜΟΣ ΚΑΤΑ ΦΥΛΟ, ΗΛΙΚΙΑ, ΕΠΙΠΕΔΟ ΜΟΡΦΩΣΗΣ, ΕΠΑΓΓΕΛΙΑ ΚΑΙ ΔΗΜΟ/ΚΟΙΝΟΤΗΤΑ, 1.10.2001
 TABLE 5A. ECONOMICALLY ACTIVE POPULATION BY SEX, AGE, EDUCATIONAL LEVEL, DISTRICT AND MUNICIPALITY/COMMUNITY, 1.10.2001

ΔΗΜΟΣ/ΚΟΙΝΟΤΗΤΑ MUNICIPALITY/COMMUNITY	ΕΠΙΠΕΔΟ ΜΟΡΦΩΣΗΣ - EDUCATIONAL LEVEL									
	ΗΛΙΚΙΑ - AGE									
	Μέχρι Γυμνασιακό κύκλο Secondary stage or less	Δε δηλώθηκε Not stated	65+	55-64	40-54	25-39	15-24	Πρόσωπα 15 χρονών και πάνω Persons aged 15+	Ανδρες Males	Γυναίκες Females
15302 'Αλασσα Alassa	71	13	19	29	9	1	35	11	0	0
Εύνολο Total	46	6	14	20	5	1	25	6	0	0
Ανδρες Males	25	7	5	9	4	0	15	6	0	0
Γυναίκες Females							10	5	0	0
15304 Πάνο Κιβίδες Pano Kivides	246	43	105	85	12	1	111	25	0	0
Εύνολο Total	158	22	71	55	9	1	80	7	0	0
Ανδρες Males	88	21	34	30	3	0	30	40	0	0
Γυναίκες Females										
15305 'Αγιος Αμβρόσιος Agios Amvrosios	101	18	34	34	14	1	62	36	0	0
Εύνολο Total	77	15	26	25	11	0	44	33	0	0
Ανδρες Males	24	3	8	9	3	1	18	3	0	0
Γυναίκες Females										
15306 'Αγιος Θεράπων Agios Therapon	36	3	10	13	10	0	27	7	0	0
Εύνολο Total	29	1	8	12	8	0	23	4	0	0
Ανδρες Males	7	2	2	1	2	0	4	3	0	0
Γυναίκες Females										
15307 Λόφου Lofou	2	0	0	2	0	0	2	0	0	0
Εύνολο Total	2	0	0	2	0	0	2	0	0	0
Ανδρες Males										
15308 Πάχνα Pachna	357	49	89	143	62	14	241	92	0	0
Εύνολο Total	239	33	60	93	42	11	154	73	0	0
Ανδρες Males	118	16	29	50	20	3	87	19	0	0
Γυναίκες Females										
15310 'Αγιος Γεώργιος Agios Georgios	12	1	8	2	1	0	8	4	0	0
Εύνολο Total	12	1	8	2	1	0	8	4	0	0
Ανδρες Males										
15311 Δωρός Doros	17	0	6	9	2	0	12	5	0	0
Εύνολο Total	12	0	4	7	1	0	9	3	0	0
Ανδρες Males	5	0	2	2	1	0	3	2	0	0
Γυναίκες Females										
15312 Λάνεια Laneia	64	5	21	24	9	5	17	20	1	1
Εύνολο Total	40	3	9	17	7	4	12	12	16	0
Ανδρες Males	24	2	12	7	2	1	5	8	10	1
Γυναίκες Females										

(συνεχ. -cont'd)

ΠΙΝΑΚΑΣ 5Α. ΟΙΚΟΝΟΜΙΚΑ ΕΝΕΡΓΟΣ ΠΛΗΘΥΣΜΟΣ ΚΑΤΑ ΦΥΛΟ, ΗΛΙΚΙΑ, ΕΠΙΠΕΔΟ ΜΟΡΦΩΣΗΣ, ΕΠΑΡΧΙΑ ΚΑΙ ΔΗΜΟ/ΚΟΙΝΟΤΗΤΑ, 1.10.2001
 TABLE 5A. ECONOMICALLY ACTIVE POPULATION BY SEX, AGE, EDUCATIONAL LEVEL, DISTRICT AND MUNICIPALITY/COMMUNITY, 1.10.2001

ΔΗΜΟΣ/ΚΟΙΝΟΤΗΤΑ MUNICIPALITY/COMMUNITY	Πρόσωπα 15 Χρονών και πάνω Persons aged 15+	ΗΛΙΚΙΑ - AGE					ΕΠΙΠΕΔΟ ΜΟΡΦΩΣΗΣ - EDUCATIONAL LEVEL				
		15-24	25-39	40-54	55-64	65+	Δε δηλώθηκε Not stated	Δε δηλώθηκε Not stated	Δε δηλώθηκε Not stated	Δε δηλώθηκε Not stated	
		Μέχρι Γυμνασιακό κύκλο	Λυκειακός κύκλος	Secondary first stage or less	Secondary stage	Tertiary					
5313 Σιλίκου Silikou	26	1	8	6	11	0	0	15	7	4	0
Εύνολο Total	14	0	4	4	6	0	0	8	5	1	0
Ανίρρες Males	12	1	4	2	5	0	0	7	2	3	0
Τυναίκες Females											
5314 Μονάγρι- & Μονή Παναγίας Αμασγού Monagri- & Moni Panagias Amasgou	55	6	14	22	10	3	0	23	24	8	0
Εύνολο Total	25	2	7	11	5	0	0	11	12	2	0
Ανίρρες Males	30	4	7	11	5	3	0	12	12	6	0
Τυναίκες Females											
5315 Τριμήκληνη Trimiklini	35	3	12	11	7	2	0	14	18	3	0
Εύνολο Total	31	1	10	11	7	2	0	14	15	2	0
Ανίρρες Males	4	2	2	0	0	0	0	0	3	1	0
Τυναίκες Females											
5316 Άγιος Μάμας Agios Mamas	33	1	6	12	11	3	0	24	6	3	0
Εύνολο Total	21	1	4	7	7	2	0	16	5	0	0
Ανίρρες Males	12	0	2	5	4	1	0	8	1	3	0
Τυναίκες Females											
5318 Μονιάτης-Μέσα Ποτ., Σαϊτίρας, Φυλ. Moniatis-Mesa Pot., Saittas, Fyl.	69	9	21	24	11	4	0	33	31	5	0
Εύνολο Total	44	5	13	14	9	3	0	22	18	4	0
Ανίρρες Males	25	4	8	10	2	1	0	11	13	1	0
Τυναίκες Females											
5320 Δωρά Dora	37	3	14	15	3	2	0	35	2	0	0
Εύνολο Total	26	3	10	10	1	2	0	24	2	0	0
Ανίρρες Males	11	0	4	5	2	0	0	11	0	0	0
Τυναίκες Females											
5322 Άρσος Arsos	39	4	7	15	9	4	0	24	11	4	0
Εύνολο Total	24	1	3	10	6	4	0	16	8	0	0
Ανίρρες Males	15	3	4	5	3	0	0	8	3	4	0
Τυναίκες Females											
5324 Μαλιά Malia	11	0	4	3	2	2	0	8	2	1	0
Εύνολο Total	11	0	4	3	2	2	0	8	2	1	0
Ανίρρες Males											
5325 Βόσα (Κοιλανίου) Vasa (Koilaniou)	25	3	9	7	5	1	0	13	10	2	0
Εύνολο Total	19	2	8	5	3	1	0	9	9	1	0
Ανίρρες Males	6	1	1	2	2	0	0	4	1	1	0
Τυναίκες Females											

(συνεχ. -cont'd)

ΠΙΝΑΚΑΣ 5Α. ΟΙΚΟΝΟΜΙΚΑ ΕΝΕΡΓΟΣ ΠΛΗΘΥΣΜΟΣ ΚΑΤΑ ΦΥΛΟ, ΗΛΙΚΙΑ, ΕΠΙΠΕΔΟ ΜΟΡΦΩΣΗΣ, ΕΠΑΡΧΙΑ ΚΑΙ ΔΗΜΟ/ΚΟΙΝΟΤΗΤΑ, 1.10.2001
 TABLE 5A. ECONOMICALLY ACTIVE POPULATION BY SEX, AGE, EDUCATIONAL LEVEL, DISTRICT AND MUNICIPALITY/COMMUNITY, 1.10.2001

ΔΗΜΟΣ/ΚΟΙΝΟΤΗΤΑ MUNICIPALITY/COMMUNITY	ΗΛΙΚΙΑ - AGE										ΕΠΙΠΕΔΟ ΜΟΡΦΩΣΗΣ - EDUCATIONAL LEVEL				
	15-24		25-39		40-54		55-64		65+		Δε δηλώθηκε Not stated	Secondary stage or less	Secondary stage	Tertiary	Not stated
	Πρόσωπα aged 15+	Ανδρες Males	Πρόσωπα aged 15+	Ανδρες Males	Πρόσωπα aged 15+	Ανδρες Males	Πρόσωπα aged 15+	Ανδρες Males	Πρόσωπα aged 15+	Ανδρες Males					
5326 Βουνί Vouni	31	2	9	8	10	2	0	10	11	9	1				
Σύνολο Total	24	2	5	8	7	2	0	6	10	7	1				
Ανδρες Males	7	0	4	0	3	0	0	4	1	2	0				
Γυναίκες Females	14	2	1	8	4	2	0	2	9	5	1				
5327 Πέρα Πεδι Pera Pedi	12	1	2	5	6	0	0	8	3	2	0				
Σύνολο Total	2	0	0	0	2	0	0	1	1	0	0				
Ανδρες Males	11	0	2	6	3	0	0	8	3	0	0				
Γυναίκες Females	9	0	2	5	4	0	0	6	2	0	0				
5328 Μανδριά Mandria	2	0	0	1	1	0	0	2	0	0	0				
Σύνολο Total	11	0	2	6	3	0	0	8	3	0	0				
Ανδρες Males	9	0	2	5	2	0	0	6	3	0	0				
Γυναίκες Females	2	0	0	1	1	0	0	2	0	0	0				
5329 Ποταμιού Potamiou	4	0	2	0	2	0	0	2	2	0	0				
Σύνολο Total	2	0	1	0	1	0	0	1	1	1	0				
Ανδρες Males	2	0	1	0	1	0	0	1	1	1	0				
Γυναίκες Females	2	0	1	0	1	0	0	1	1	1	0				
5330 Όμοδος Omodos	59	6	17	17	12	7	0	25	21	13	0				
Σύνολο Total	40	6	7	9	12	6	0	19	10	11	0				
Ανδρες Males	19	0	10	8	0	1	0	6	11	2	0				
Γυναίκες Females	53	9	9	17	17	1	0	29	18	5	1				
5331 Κοιλάνι Koilani	40	3	8	12	16	1	0	25	12	2	1				
Σύνολο Total	13	6	1	5	1	0	0	4	6	3	0				
Ανδρες Males	13	0	2	2	5	4	0	9	4	0	0				
Γυναίκες Females	7	0	0	2	3	2	0	5	2	0	0				
5340 Άγιος Δημήτριος Agios Dimitrios	6	0	2	0	2	2	0	4	2	0	0				
Σύνολο Total	6	0	0	1	2	3	0	6	0	0	0				
Ανδρες Males	4	0	0	1	1	3	0	4	0	0	0				
Γυναίκες Females	2	0	0	0	2	0	0	2	0	0	0				
5341 Παλαιούλας Palaiomylos	6	0	0	1	2	3	0	6	0	0	0				
Σύνολο Total	4	0	0	1	1	3	0	4	0	0	0				
Ανδρες Males	2	0	0	0	2	0	0	2	0	0	0				
Γυναίκες Females	40	0	16	14	8	2	0	17	12	11	0				
5342 Πρόδρομος (Περ.λ. Τρικουκιά) Prodromos (Incl. Trikoukkia)	24	0	10	8	5	1	0	9	9	6	0				
Σύνολο Total	16	0	6	6	3	1	0	8	3	5	0				
Ανδρες Males	16	0	6	6	3	1	0	8	3	5	0				
Γυναίκες Females															

(συνεχ. -cont'd)

ΠΙΝΑΚΑΣ 5Α. ΟΙΚΟΝΟΜΙΚΑ ΕΝΕΡΓΙΟΙ ΠΛΗΘΥΣΜΟΣ ΚΑΤΑ ΦΥΛΟ, ΗΛΙΚΙΑ, ΕΠΙΠΕΔΟ ΜΟΡΦΩΣΗΣ, ΕΠΑΡΧΙΑ ΚΑΙ ΔΗΜΟ/ΚΟΙΝΟΤΗΤΑ, 1.10.2001
 TABLE 5A. ECONOMICALLY ACTIVE POPULATION BY SEX, AGE, EDUCATIONAL LEVEL, DISTRICT AND MUNICIPALITY/COMMUNITY, 1.10.2001

ΔΗΜΟΣ/ΚΟΙΝΟΤΗΤΑ MUNICIPALITY/COMMUNITY	ΕΠΙΠΕΔΟ ΜΟΡΦΩΣΗΣ - EDUCATIONAL LEVEL										
	Πρόσωπα 15 χρονών και πάνω Persons aged 15+	ΗΛΙΚΙΑ - AGE					Δε δηλώθηκε Not stated	Δε δηλώθηκε Not stated	Μέχρι Γυμνασιακό κύκλο Secondary	Λυκειακός κύκλος Secondary	Τριτοβάθμια/Δε δηλώθηκε Tertiary Not stated
		15-24	25-39	40-54	55-64	65+					
15343 Κομινάρια Kaminaria	24	0	0	2	8	14	0	21	3	0	0
Εύνολο Total	18	0	0	1	7	10	0	16	2	0	0
Αντρες Males	6	0	0	1	1	4	0	5	1	0	0
Γυναίκες Females	9	0	0	0	3	6	0	8	0	0	0
15344 Τρεις Ελιές Treis Elies	4	0	0	0	2	2	0	3	0	0	0
Εύνολο Total	5	0	0	0	1	4	0	5	0	0	0
Αντρες Males											
Γυναίκες Females											
15345 Λεμίθου Lemithou	32	1	12	9	10	0	0	21	8	3	0
Εύνολο Total	22	1	8	6	7	0	0	15	5	2	0
Αντρες Males	10	0	4	3	3	0	0	6	3	1	0
Γυναίκες Females	27	0	13	6	8	0	0	16	9	2	0
Εύνολο Total	18	0	9	5	4	0	0	10	7	1	0
Αντρες Males	9	0	4	1	4	0	0	6	2	1	0
Γυναίκες Females	9	0	5	4	0	0	0	4	5	0	0
15350 Κάτω Πλάτρες (Τορναρίδες) Kato Platres (Tornarides)	74	3	19	30	21	1	0	21	34	19	0
Εύνολο Total	48	2	9	21	15	1	0	12	22	14	0
Αντρες Males	26	1	10	9	6	0	0	9	12	5	0
Γυναίκες Females	129	5	48	48	23	5	0	81	38	10	0
Εύνολο Total	90	4	35	32	14	5	0	58	24	8	0
Αντρες Males	39	1	13	16	9	0	0	23	14	2	0
Γυναίκες Females	69	6	24	28	11	0	0	38	23	8	0
Εύνολο Total	49	3	17	21	8	0	0	29	18	2	0
Αντρες Males	20	3	7	7	3	0	0	9	5	6	0
Γυναίκες Females	16	3	10	14	5	0	0	20	13	6	0
15360 Άγιος Θεόδωρος Agios Theodoros	14	3	3	2	8	0	0	9	7	0	0
Εύνολο Total	14	3	3	1	7	0	0	7	7	0	0
Αντρες Males	2	0	0	1	1	0	0	2	0	0	0
Γυναίκες Females	96	10	34	23	28	1	0	66	27	3	0
Εύνολο Total	70	6	24	19	20	1	0	52	17	1	0
Αντρες Males	26	4	10	4	8	0	0	14	10	2	0
Γυναίκες Females											

ΠΙΝΑΚΑΣ 5Α. ΟΙΚΟΝΟΜΙΚΑ ΕΝΕΡΓΕΤΟΙ ΠΛΗΘΥΣΜΟΣ ΚΑΤΑ ΦΥΛΟ, ΗΛΙΚΙΑ, ΕΠΙΠΕΔΟ ΜΟΡΦΩΣΗΣ, ΕΠΑΓΓΕΛΙΑ ΚΑΙ ΔΗΜΟ/ΚΟΙΝΟΤΗΤΑ, 1.10.2001
 TABLE 5A. ECONOMICALLY ACTIVE POPULATION BY SEX, AGE, EDUCATIONAL LEVEL, DISTRICT AND MUNICIPALITY/COMMUNITY, 1.10.2001

ΔΗΜΟΣ/ΚΟΙΝΟΤΗΤΑ MUNICIPALITY/COMMUNITY	Πρόσωπα 15 χρονών και πλέον Persons aged 15+	ΗΛΙΚΙΑ - AGE						ΕΠΙΠΕΔΟ ΜΟΡΦΩΣΗΣ - EDUCATIONAL LEVEL					
		15-24	25-39	40-54	55-64	65+	Δε [Not stated]	Δε [Not stated]	Δε [Not stated]	Δε [Not stated]	Μέχρι Γυμνασιακό κύκλο Secondary first stage or less	Λυκειακός κύκλος Secondary stage	Τριτοβάθμια Δε [Not stated]
		15-24	25-39	40-54	55-64	65+	Δε [Not stated]	Δε [Not stated]	Δε [Not stated]	Δε [Not stated]	Μέχρι Γυμνασιακό κύκλο Secondary first stage or less	Λυκειακός κύκλος Secondary stage	Τριτοβάθμια Δε [Not stated]
15362 Κάτω Μύλος Kato Mylos	16	2	6	3	5	0	0	7	9	0	0	0	
Εύνολο Total	13	2	4	3	4	0	0	4	9	0	0	0	
Ανίρρες Males	3	0	2	0	1	0	0	3	0	0	0	0	
15363 Ποταμίτισσα Potamitissa	15	1	2	4	6	2	0	12	1	2	0	0	
Εύνολο Total	12	0	2	4	4	2	0	10	1	1	0	0	
Ανίρρες Males	3	1	0	0	2	0	0	2	0	0	1	0	
15364 Δύμες Dymes	34	4	12	12	5	1	0	19	14	1	0	0	
Εύνολο Total	31	3	11	12	4	1	0	18	12	1	0	0	
Ανίρρες Males	3	1	1	0	1	0	0	1	2	0	0	0	
15365 Πελένδρι (Περιλ. Κάρδαμου) Pelendri (Incl. Kardama)	398	58	125	138	74	0	0	230	140	27	1	1	
Εύνολο Total	268	33	95	90	49	0	1	153	104	10	1	1	
Ανίρρες Males	130	25	30	48	25	0	2	77	36	17	0	0	
15366 Αγρός Agros	293	36	110	91	42	14	0	138	130	25	0	0	
Εύνολο Total	198	22	76	62	28	10	0	99	87	12	0	0	
Ανίρρες Males	95	14	34	29	14	4	0	39	43	13	0	0	
15367 Αγρίδια Agridia	19	0	6	2	10	1	0	17	0	2	0	0	
Εύνολο Total	15	0	4	2	8	1	0	14	0	1	0	0	
Ανίρρες Males	4	0	2	0	2	0	0	3	0	1	0	0	
15368 Χανδρία Chandria	53	8	11	29	5	0	0	37	14	2	0	0	
Εύνολο Total	33	5	6	19	3	0	0	23	10	0	0	0	
Ανίρρες Males	20	3	5	10	2	0	0	14	4	2	0	0	
15369 Κυπερούνα Kyperouna	640	37	234	204	101	63	1	329	179	129	3	3	
Εύνολο Total	356	14	131	122	52	36	1	185	117	52	2	2	
Ανίρρες Males	284	23	103	82	49	27	0	144	62	77	1	1	
16 ΕΠΑΡΧΙΑ ΠΑΦΟΥ PAFOS DISTRICT	28.167	3.390	11.505	10.051	2.596	575	50	7.555	12.443	8.107	62	62	
Εύνολο Total	16.552	1.714	6.425	6.185	1.783	411	34	4.670	7.573	4.262	47	47	
Ανίρρες Males	11.615	1.676	5.080	3.866	813	164	16	2.885	4.870	3.845	15	15	

(συνεχ. -cont'd)

ΠΙΝΑΚΑΣ 5Α. ΟΙΚΟΝΟΜΙΚΑ ΕΝΕΡΓΕΤΟΣ ΠΛΗΘΥΣΜΟΣ ΚΑΤΑ ΦΥΛΟ, ΗΛΙΚΙΑ, ΕΠΙΠΕΔΟ ΜΟΡΦΩΣΗΣ, ΕΠΑΡΧΙΑ ΚΑΙ ΔΗΜΟ/ΚΟΙΝΟΤΗΤΑ, 1.10.2001
 TABLE 5A. ECONOMICALLY ACTIVE POPULATION BY SEX, AGE, EDUCATIONAL LEVEL, DISTRICT AND MUNICIPALITY/COMMUNITY, 1.10.2001

ΔΗΜΟΣ/ΚΟΙΝΟΤΗΤΑ MUNICIPALITY/COMMUNITY	Πρόσωπα 15 χρονών και πάνω Persons aged 15+	ΗΛΙΚΙΑ - AGE						ΕΠΙΠΕΔΟ ΜΟΡΦΩΣΗΣ - EDUCATIONAL LEVEL			
		15-24	25-39	40-54	55-64	65+	Δε δηλώθηκε Not stated	Δε δηλώθηκε Not stated	Δε δηλώθηκε Not stated	Δε δηλώθηκε Not stated	
		15-24	25-39	40-54	55-64	65+	Δε δηλώθηκε Not stated	Δε δηλώθηκε Not stated	Δε δηλώθηκε Not stated	Δε δηλώθηκε Not stated	
16000 Δήμος Πάφου Pafos Municipality	12.777	1.719	5.496	4.564	856	114	28	2.298	5.823	4.608	48
Εύνολο Total	7.219	832	2.957	2.720	601	89	20	1.381	3.465	2.337	36
Ανίρρες Males	5.558	887	2.539	1.844	255	25	8	917	2.358	2.271	12
16010 Δήμος Γεροσκήπου Geroskipou Municipality	2.408	246	1.089	880	174	10	9	579	1.101	721	7
Εύνολο Total	1.392	105	596	553	123	9	6	366	641	380	5
Ανίρρες Males	1.016	141	493	327	51	1	3	213	460	341	2
16011 Κονιά Konía	342	21	155	136	27	3	0	89	153	100	0
Εύνολο Total	200	12	83	80	22	3	0	57	90	53	0
Ανίρρες Males	142	9	72	56	5	0	0	32	63	47	0
16012 Αγία Μαρτινούδα Agia Marinouða	90	11	46	29	4	0	0	24	43	23	0
Εύνολο Total	53	5	27	17	4	0	0	14	27	12	0
Ανίρρες Males	37	6	19	12	0	0	0	10	16	11	0
16013 Κολωνή (Περίλ. Μονή Ανατολικό) Koloni (Incl. Moni Anatóliko)	121	22	51	36	11	1	0	39	60	22	0
Εύνολο Total	73	10	31	22	9	1	0	28	35	10	0
Ανίρρες Males	48	12	20	14	2	0	0	11	25	12	0
16014 Αχέλαϊα Acheleia	50	5	20	20	5	0	0	9	32	9	0
Εύνολο Total	32	4	12	14	2	0	0	4	22	6	0
Ανίρρες Males	18	1	8	6	3	0	0	5	10	3	0
16020 Χλόρακας Chlorakas	1.312	163	601	457	83	6	2	335	574	402	1
Εύνολο Total	793	86	337	301	63	5	1	231	355	206	1
Ανίρρες Males	519	77	264	156	20	1	1	104	219	196	0
16021 Λέμπα Lempa	138	18	69	49	2	0	0	32	74	32	0
Εύνολο Total	80	9	36	33	2	0	0	20	43	17	0
Ανίρρες Males	58	9	33	16	0	0	0	12	31	15	0
16022 Έμπα Empa	1.462	157	630	597	75	3	0	349	665	448	0
Εύνολο Total	867	73	350	386	56	2	0	234	404	229	0
Ανίρρες Males	595	84	280	211	19	1	0	115	261	219	0

ΠΙΝΑΚΑΣ 5Α. ΟΙΚΟΝΟΜΙΚΑ ΕΝΕΡΓΟΙ ΠΛΗΘΥΣΜΟΣ ΚΑΤΑ ΦΥΛΟ, ΗΛΙΚΙΑ, ΕΠΙΠΕΔΟ ΜΟΡΦΩΣΗΣ, ΕΠΑΡΧΙΑ ΚΑΙ ΑΗΜΟ/ΚΟΙΝΟΤΗΤΑ, 1.10.2001
 TABLE 5A. ECONOMICALLY ACTIVE POPULATION BY SEX, AGE, EDUCATIONAL LEVEL, DISTRICT AND MUNICIPALITY/COMMUNITY, 1.10.2001

ΔΗΜΟΣ/ΚΟΙΝΟΤΗΤΑ MUNICIPALITY/COMMUNITY	Πρόσωνα 15 χρονών και πλέον Persons aged 15+	ΗΛΙΚΙΑ - AGE					ΕΠΙΠΕΔΟ ΜΟΡΦΩΣΗΣ - EDUCATIONAL LEVEL			
		15-24	25-39	40-54	55-64	65+	Δε δηλώθηκε Not stated	Μέχρι Γυμνασιακό κύκλο Secondary first stage or less	Λυκειακός κύκλος Secondary stage	Τριτοβάθμια δηλώθηκε Tertiary Not stated
6023 Τρεμιθούσα Tremithoussa	210	90	72	14	3	0	84	96	30	0
Εύολο Total	127	52	45	10	2	0	57	52	18	0
Αντρες Males	83	38	27	4	1	0	27	44	12	0
6024 Μέσα Χοριό Mesa Chorio	167	68	63	16	3	0	48	84	35	0
Εύολο Total	101	39	40	12	2	0	28	49	24	0
Αντρες Males	66	9	23	4	1	0	20	35	11	0
6025 Μεσόγη Mesogi	518	198	205	52	4	0	118	289	111	0
Εύολο Total	322	40	137	37	2	0	72	184	66	0
Αντρες Males	196	19	68	15	2	0	46	105	45	0
6026 Τάλα (Περ. Μονή Αγίου Νεοφύτου) Tala (Inc. Moni Agiou Neofytou)	480	207	186	40	7	1	104	166	210	0
Εύολο Total	267	20	108	25	5	0	58	90	119	0
Αντρες Males	213	19	78	15	2	1	46	76	91	0
6027 Κισσόνεργα Kissonerga	575	233	221	47	3	0	114	269	191	1
Εύολο Total	348	35	147	35	3	0	70	171	106	1
Αντρες Males	227	36	74	12	0	0	44	98	85	0
6100 Κούκλια Kouklia	314	109	122	38	5	0	134	150	30	0
Εύολο Total	179	24	66	26	4	0	79	82	18	0
Αντρες Males	135	16	56	12	1	0	55	68	12	0
6101 Μανδριά Mandria	143	34	60	17	5	0	71	61	11	0
Εύολο Total	95	17	38	13	4	0	46	44	5	0
Αντρες Males	48	10	22	4	1	0	25	17	6	0
6102 Νικόκλεια Nikokleia	20	8	6	0	0	0	5	12	3	0
Εύολο Total	12	3	5	0	0	0	2	9	1	0
Αντρες Males	8	3	1	0	0	0	3	3	2	0
6103 Σουσκίου Souskiou	2	1	0	0	0	0	2	0	0	0
Εύολο Total	2	1	0	0	0	0	2	0	0	0
Αντρες Males	2	1	0	0	0	0	2	0	0	0

(συνεχ. -cont'd)

ΠΙΝΑΚΑΣ 5Α. ΟΙΚΟΝΟΜΙΚΑ ΕΝΕΡΓΟΙ ΠΑΘΗΣΜΟΣ ΚΑΤΑ ΦΥΛΟ, ΗΛΙΚΙΑ, ΕΠΙΛΕΛΟ ΜΟΡΦΩΣΗ, ΕΠΑΡΧΙΑ ΚΑΙ ΔΗΜΟ/ΚΟΙΝΟΤΗΤΑ, 1.10.2001
TABLE 5A. ECONOMICALLY ACTIVE POPULATION BY SEX, AGE, EDUCATIONAL LEVEL, DISTRICT AND MUNICIPALITY/COMMUNITY, 1.10.2001

ΔΗΜΟΣ/ΚΟΙΝΟΤΗΤΑ MUNICIPALITY/COMMUNITY	Πρόσωπα 15 χρονών και πάνω Persons aged 15+	ΗΛΙΚΙΑ - AGE							ΕΠΙΛΕΛΟ ΜΟΡΦΩΣΗ - EDUCATIONAL LEVEL									
		15-24	25-39	40-54	55-64	65+	Δε δηλώθηκε Not stated less	Μέχρι Γυμνασιακό κύκλο Secondary first stage or less	Αυκειακός κύκλος Secondary stage	Τριτοβάθμια Δε Tertiary Not stated								
6104 Τίμη Timi																		
Σύνολο Total	397	64	137	137	47	12		192	183	22	0	183	22	0				
Αντρες Males	237	36	84	77	31	9		110	118	9	0	118	9	0				
Γυναίκες Females	160	28	53	60	16	3		82	65	13	0	65	13	0				
6106 Άγια Βαρβάρα Agia Varvara																		
Σύνολο Total	17	2	2	8	4	1		11	3	3	0	3	3	0				
Αντρες Males	8	0	1	5	2	0		5	2	1	0	2	1	0				
Γυναίκες Females	9	2	1	3	2	1		6	1	2	0	1	2	0				
6107 Ανοπήτα Anarita																		
Σύνολο Total	128	17	37	54	8	9		56	47	25	3	47	25	0				
Αντρες Males	82	9	24	35	4	8		35	32	15	2	32	15	0				
Γυναίκες Females	46	8	13	19	4	1		21	15	10	1	15	10	0				
6110 Μαρθεούντι Marathounta																		
Σύνολο Total	93	6	44	25	16	2		36	31	26	0	31	26	0				
Αντρες Males	53	3	24	15	9	2		22	15	16	0	15	16	0				
Γυναίκες Females	40	3	20	10	7	0		14	16	10	0	16	10	0				
6111 Άρμου Arμου																		
Σύνολο Total	123	12	44	45	19	3		43	35	45	0	35	45	0				
Αντρες Males	78	7	27	26	15	3		31	20	27	0	20	27	0				
Γυναίκες Females	45	5	17	19	4	0		12	15	18	0	15	18	0				
6112 Ενίσκοπη Episkopi																		
Σύνολο Total	52	3	8	19	18	4		43	9	0	0	9	0	0				
Αντρες Males	31	2	5	12	9	3		25	6	0	0	6	0	0				
Γυναίκες Females	21	1	3	7	9	1		18	3	0	0	3	0	0				
6113 Νατά Nata																		
Σύνολο Total	39	4	15	12	8	0		24	13	2	0	13	2	0				
Αντρες Males	26	3	9	8	6	0		16	9	1	0	9	1	0				
Γυναίκες Females	13	1	6	4	2	0		8	4	1	0	4	1	0				
6114 Χολέτρια Choletria																		
Σύνολο Total	93	16	32	38	5	2		53	34	6	0	34	6	0				
Αντρες Males	53	10	17	22	3	1		34	16	3	0	16	3	0				
Γυναίκες Females	40	6	15	16	2	1		19	18	3	0	18	3	0				
6115 Αϊγίου Agiou																		
Σύνολο Total	15	3	7	4	1	0		8	7	0	0	7	0	0				
Αντρες Males	11	2	6	3	0	0		6	5	0	0	5	0	0				
Γυναίκες Females	4	1	1	1	1	0		2	2	0	0	2	0	0				

(συνεχ. -cont'd)

ΠΙΝΑΚΑΣ 5Α. ΟΙΚΟΝΟΜΙΚΑ ΕΝΕΡΓΕΤΟΣ ΠΛΗΘΥΣΜΟΣ ΚΑΤΑ ΦΥΛΟ, ΗΛΙΚΙΑ, ΕΠΙΠΕΔΟ ΜΟΡΦΩΣΗΣ, ΕΠΑΡΧΙΑ ΚΑΙ ΔΗΜΟ/ΚΟΙΝΟΤΗΤΑ, 1.10.2001
 TABLE 5A. ECONOMICALLY ACTIVE POPULATION BY SEX, AGE, EDUCATIONAL LEVEL, DISTRICT AND MUNICIPALITY/COMMUNITY, 1.10.2001

ΔΗΜΟΣ/ΚΟΙΝΟΤΗΤΑ MUNICIPALITY/COMMUNITY	Πρόσωπα 15 χρονών και άνω Persons aged 15+	ΗΛΙΚΙΑ - AGE					ΕΠΙΠΕΔΟ ΜΟΡΦΩΣΗΣ - EDUCATIONAL LEVEL			
		15-24	25-39	40-54	55-64	65+	Μέχρι Γυμνασιακό κύκλο Secondary stage or less	Λυκειακός κύκλος Second stage	Τριτοβάθμια/τε δηλώθηκε Tertiary Not stated	δηλώθηκε Not stated
16116 Ελεδίο Eledio	7	0	2	4	1	0	5	2	0	0
Εύνολο Total	7	0	2	4	1	0	5	2	0	0
Ανίρρες Males	4	0	1	2	1	0	3	1	0	0
Γυναίκες Females	3	0	1	2	0	0	2	1	0	0
16120 Τσάδα Tsada	224	22	76	92	33	1	82	108	34	0
Εύνολο Total	224	22	76	92	33	1	82	108	34	0
Ανίρρες Males	142	5	50	63	23	1	56	66	20	0
Γυναίκες Females	82	17	26	29	10	0	26	42	14	0
16121 Κοίλη Koilii	94	4	32	29	29	0	40	43	11	0
Εύνολο Total	94	4	32	29	29	0	40	43	11	0
Ανίρρες Males	62	3	21	16	22	0	26	28	8	0
Γυναίκες Females	32	1	11	13	7	0	14	15	3	0
16122 Στρούμπι Stroumpi	154	16	56	52	21	9	46	73	35	0
Εύνολο Total	154	16	56	52	21	9	46	73	35	0
Ανίρρες Males	97	6	36	33	15	7	31	45	21	0
Γυναίκες Females	57	10	20	19	6	2	15	28	14	0
16123 Πολέμι Polemi	250	37	94	97	22	0	58	129	63	0
Εύνολο Total	250	37	94	97	22	0	58	129	63	0
Ανίρρες Males	170	25	63	66	16	0	36	98	36	0
Γυναίκες Females	80	12	31	31	6	0	22	31	27	0
16124 Καλλέπεια (Περιλ. Μορόνερο) Kallopeia (Incl. Moronero)	117	7	26	22	32	30	75	26	16	0
Εύνολο Total	117	7	26	22	32	30	75	26	16	0
Ανίρρες Males	64	5	16	11	17	15	38	17	9	0
Γυναίκες Females	53	2	10	11	15	15	37	9	7	0
16125 Λετύμβου Letymbou	145	4	24	24	51	42	105	26	13	1
Εύνολο Total	145	4	24	24	51	42	105	26	13	1
Ανίρρες Males	73	1	18	14	20	20	46	18	8	1
Γυναίκες Females	72	3	6	10	31	22	59	8	5	0
16128 Λεμόνα Lemona	24	1	0	7	8	8	22	0	2	0
Εύνολο Total	24	1	0	7	8	8	22	0	2	0
Ανίρρες Males	12	1	0	5	3	3	10	0	2	0
Γυναίκες Females	12	0	0	2	5	5	12	0	0	0
16129 Χούλου Choulou	79	5	8	22	26	18	62	13	4	0
Εύνολο Total	79	5	8	22	26	18	62	13	4	0
Ανίρρες Males	42	3	5	12	12	10	31	9	2	0
Γυναίκες Females	37	2	3	10	14	8	31	4	2	0

(συνεχ. - cont'd)

ΠΙΝΑΚΑΣ 5Α. ΟΙΚΟΝΟΜΙΚΑ ΕΝΕΡΓΕΤΟΣ ΠΛΗΘΥΣΜΟΣ ΚΑΤΑ ΦΥΛΟ, ΗΛΙΚΙΑ, ΕΠΙΠΕΔΟ ΜΟΡΦΩΣΗΣ, ΕΠΑΓΓΕΛΙΑ ΚΑΙ ΔΗΜΟ/ΚΟΙΝΟΤΗΤΑ, 1.10.2001
 TABLE 5A. ECONOMICALLY ACTIVE POPULATION BY SEX, AGE, EDUCATIONAL LEVEL, DISTRICT AND MUNICIPALITY/COMMUNITY, 1.10.2001

ΔΗΜΟΣ/ΚΟΙΝΟΤΗΤΑ MUNICIPALITY/COMMUNITY	ΗΛΙΚΙΑ - AGE							ΕΠΙΠΕΔΟ ΜΟΡΦΩΣΗΣ - EDUCATIONAL LEVEL					
	15-24	25-39	40-54	55-64	65+	Δε Not stated	Δε Not stated	Μέχρι Γυμνασιακό κύκλο Secondary stage	Λυκειακός κύκλος Secondary stage	Τριτοβάθμια Δε Tertiary Not stated	1	0	
16130 Ακουρούς Akoursos													
Σύνολο Total	15	5	4	3	1	2	0	7	7	1	1	0	0
Άντρες Males	9	4	2	1	0	2	0	5	4	0	0	0	0
Γυναίκες Females	6	1	2	2	1	0	0	2	3	1	1	0	0
16132 Κάθικας Kathikas													
Σύνολο Total	141	6	32	53	29	20	1	87	40	13	1	1	1
Άντρες Males	81	1	20	29	16	14	1	49	24	7	1	1	1
Γυναίκες Females	60	5	12	24	13	6	0	38	16	6	0	0	0
16133 Δήμος Πέγεια- & Αγ. Περγείοι Pegeia Mun. - & Ag. Georg. Peggias													
Σύνολο Total	765	86	304	289	75	9	2	275	333	157	0	0	0
Άντρες Males	492	43	183	199	59	7	1	179	218	95	0	0	0
Γυναίκες Females	273	43	121	90	16	2	1	96	115	62	0	0	0
16200 Πάνο Αρχιμανδρίτα- & Κάτω Αρχιμ. Pano Archimandrita- & Kato Arch.													
Σύνολο Total	15	0	1	2	7	5	0	14	0	1	0	0	0
Άντρες Males	9	0	1	0	4	4	0	8	0	1	0	0	0
Γυναίκες Females	6	0	0	2	3	1	0	6	0	0	0	0	0
16201 Φασούλα Fasoula													
Σύνολο Total	15	2	7	3	2	0	1	10	4	1	0	0	0
Άντρες Males	15	2	7	3	2	0	1	10	4	1	0	0	0
16204 Μανώνια Manonia													
Σύνολο Total	8	1	3	3	1	0	0	5	2	1	0	0	0
Άντρες Males	7	1	2	3	1	0	0	5	2	1	0	0	0
Γυναίκες Females	1	0	1	0	0	0	0	0	0	0	0	0	0
16205 Άγιος Γεώργιος Agios Georgios													
Σύνολο Total	34	8	11	10	4	1	0	24	8	2	0	0	0
Άντρες Males	31	6	11	10	3	1	0	23	6	2	0	0	0
Γυναίκες Females	3	2	0	0	1	0	0	1	2	0	0	0	0
16206 Σταυροκόβου Stavrokobou													
Σύνολο Total	21	1	6	9	5	0	0	16	3	2	0	0	0
Άντρες Males	13	1	3	7	2	0	0	12	0	1	0	0	0
Γυναίκες Females	8	0	3	2	3	0	0	4	3	1	0	0	0
16208 Τραχυπέδουλα Trachypedoula													
Σύνολο Total	17	3	4	3	7	0	0	13	3	1	0	0	0
Άντρες Males	16	3	3	3	7	0	0	12	3	1	0	0	0
Γυναίκες Females	1	0	1	0	0	0	0	1	0	0	0	0	0

(συνεχ. -cont'd)

ΠΙΝΑΚΑΣ 5Α. ΟΙΚΟΝΟΜΙΚΑ ΕΝΕΡΓΕΤΟΙ ΠΛΗΘΥΣΜΟΣ ΚΑΤΑ ΦΥΛΟ, ΗΛΙΚΙΑ, ΕΠΙΠΕΔΟ ΜΟΡΦΩΣΗΣ, ΕΠΑΡΧΙΑ ΚΑΙ ΔΗΜΟ/ΚΟΙΝΟΤΗΤΑ, 1.10.2001
 TABLE 5A. ECONOMICALLY ACTIVE POPULATION BY SEX, AGE, EDUCATIONAL LEVEL, DISTRICT AND MUNICIPALITY/COMMUNITY, 1.10.2001

ΔΗΜΟΣ/ΚΟΙΝΟΤΗΤΑ MUNICIPALITY/COMMUNITY	ΕΠΙΠΕΔΟ ΜΟΡΦΩΣΗΣ - EDUCATIONAL LEVEL									
	Πρόσωπα 15 χρονών και άνω Persons aged 15+	ΗΛΙΚΙΑ - AGE					Δε δηλώθηκε Not stated	Μέχρι Γυμνασιακό κύκλο Secondary first stage or less	Λυκειακός κύκλος Secondary stage	Τριτοβάθμια δε δηλώθηκε Tertiary Not stated
		15-24	25-39	40-54	55-64	65+				
6210 Κελοκέδαρα Kelokedara	70	15	10	20	17	8	0	53	17	0
Σύνολο Total	54	11	9	13	13	8	0	42	12	0
Αντρες Males	16	4	1	7	4	0	0	11	5	0
Γυναίκες Females	105	11	21	24	25	24	0	75	28	0
Σύνολο Total	75	9	16	17	19	19	0	52	21	0
Αντρες Males	30	2	5	10	8	5	0	23	7	0
Γυναίκες Females	6212 Κιδάσι Kidasi	4	0	1	3	0	0	2	2	0
Σύνολο Total	2	0	0	2	0	0	0	1	1	0
Αντρες Males	6	0	1	0	1	4	0	4	2	0
Γυναίκες Females	4	0	1	0	0	3	0	3	1	0
Σύνολο Total	2	0	0	0	1	1	0	1	1	0
Αντρες Males	11	0	1	3	1	6	0	9	2	0
Γυναίκες Females	7	0	1	2	0	4	0	5	2	0
Σύνολο Total	4	0	0	1	1	2	0	4	0	0
Αντρες Males	12	2	1	5	0	4	0	9	1	0
Γυναίκες Females	9	0	1	4	0	4	0	8	1	0
Σύνολο Total	3	2	0	1	0	0	0	1	0	2
Αντρες Males	3	0	0	0	0	0	0	0	0	0
Γυναίκες Females	6216 Φιλούσα (Κελοκεδάρων) Filousa (Kelokedaron)	3	0	0	2	1	0	1	2	0
Σύνολο Total	2	0	0	1	1	0	0	1	1	0
Αντρες Males	1	0	0	1	0	0	0	0	1	0
Γυναίκες Females	6217 Αρμίνου Arminou	5	0	0	0	1	0	5	0	0
Σύνολο Total	4	0	0	0	0	4	0	4	0	0
Αντρες Males	1	0	0	0	1	4	0	4	0	0
Γυναίκες Females	6218 Άγιος Νικόλαος (Περ. Περάσας) Agios Nikolaos (Incl. Perasas)	23	2	5	6	4	0	17	4	2
Σύνολο Total	17	2	4	5	3	3	0	12	4	1
Αντρες Males	6	0	1	1	3	1	0	5	0	1
Γυναίκες Females										

(συνεχ. -cont'd)

ΠΙΝΑΚΑΣ 5Α. ΟΙΚΟΝΟΜΙΚΑ ΕΝΕΡΓΕΤΟΣ ΠΛΗΘΥΣΜΟΣ ΚΑΤΑ ΦΥΛΟ, ΗΛΙΚΙΑ, ΕΠΙΠΕΔΟ ΜΟΡΦΩΣΗΣ, ΕΠΑΡΧΙΑ ΚΑΙ ΔΗΜΟ/ΚΟΙΝΟΤΗΤΑ, 1.10.2001
TABLE 5A. ECONOMICALLY ACTIVE POPULATION BY SEX, AGE, EDUCATIONAL LEVEL, DISTRICT AND MUNICIPALITY/COMMUNITY, 1.10.2001

ΔΗΜΟΣ/ΚΟΙΝΟΤΗΤΑ MUNICIPALITY/COMMUNITY	Πρόσωπα 15 χρονών και πάνω Persons aged 15+	ΗΛΙΚΙΑ - AGE					ΕΠΙΠΕΔΟ ΜΟΡΦΩΣΗΣ - EDUCATIONAL LEVEL				
		15-24	25-39	40-54	55-64	65+	Μέχρι Γυμνασιακό κύκλο Secondary first stage or less	Λυκειακός κύκλος Secondary stage	Τριτοβάθμια Δε Tertiary Not stated	Δε Not stated	
		15-24	25-39	40-54	55-64	65+	Δε Not stated	Δε Not stated	Δε Not stated	Δε Not stated	
6219 Άγιος Ιωάννης (Περ. Μαλούντα) Agios Ioannis (Incl. Malounta)	14	2	3	5	3	1	0	8	5	1	0
Σύνολο Total	14	2	3	5	3	1	0	8	5	1	0
Αντρες Males	9	2	3	2	2	0	0	4	4	1	0
Γυναίκες Females	5	0	0	3	1	1	0	4	1	0	0
6220 Αποργέτι Apargeti	45	7	9	18	11	0	0	29	16	0	0
Σύνολο Total	45	7	9	18	11	0	0	29	16	0	0
Αντρες Males	30	6	4	13	7	0	0	18	12	0	0
Γυναίκες Females	15	1	5	5	4	0	0	11	4	0	0
6221 Αγία Μαρίνα (Κελοκεδάρων) Agia Marina (Kelokedaron)	4	0	0	3	1	0	0	3	1	0	0
Σύνολο Total	4	0	0	3	1	0	0	3	1	0	0
Αντρες Males	4	0	0	3	1	0	0	3	1	0	0
6222 Πενταλιά Pentalia	12	2	0	2	4	0	0	10	2	0	0
Σύνολο Total	12	2	0	2	4	0	0	10	2	0	0
Αντρες Males	10	1	0	2	3	0	0	9	1	0	0
Γυναίκες Females	2	1	0	0	1	0	0	1	1	0	0
6224 Γαλαταριά Galataria	20	2	3	6	7	2	0	15	5	0	0
Σύνολο Total	20	2	3	6	7	2	0	15	5	0	0
Αντρες Males	14	2	2	4	4	2	0	9	5	0	0
Γυναίκες Females	6	0	1	2	3	0	0	6	0	0	0
6225 Κοιλίνα Koilinea	16	0	0	5	10	1	0	16	0	0	0
Σύνολο Total	16	0	0	5	10	1	0	16	0	0	0
Αντρες Males	10	0	0	3	6	1	0	10	0	0	0
Γυναίκες Females	6	0	0	2	4	0	0	6	0	0	0
6227 Στάτος-Άγιος Φώτιος-Άμπελιτης Statos-Agios Fotios-& Ampelitis	73	4	14	25	24	6	0	58	13	2	0
Σύνολο Total	73	4	14	25	24	6	0	58	13	2	0
Αντρες Males	57	3	13	17	20	4	0	44	11	2	0
Γυναίκες Females	16	1	1	8	4	2	0	14	2	0	0
6229 Μοπούριζλι Mamoutali	2	0	1	0	1	0	0	1	1	0	0
Σύνολο Total	2	0	1	0	1	0	0	1	1	0	0
Αντρες Males	2	0	1	0	1	0	0	1	1	0	0
6230 Πάνω Παναγιά-έΜονή Χρυσο. & Αγιά Pano Panagia-έΜονή Chryso. & Agia	175	22	44	71	35	3	0	92	64	19	0
Σύνολο Total	175	22	44	71	35	3	0	92	64	19	0
Αντρες Males	117	14	29	45	28	1	0	60	41	16	0
Γυναίκες Females	58	8	15	26	7	2	0	32	23	3	0

(συνεχ. - cont'd)

ΠΙΝΑΚΑΣ 5Α. ΟΙΚΟΝΟΜΙΚΑ ΕΝΕΡΓΟΣ ΠΛΗΘΥΣΜΟΣ ΚΑΤΑ ΦΥΛΟ, ΗΛΙΚΙΑ, ΕΠΙΠΕΔΟ ΜΟΡΦΩΣΗΣ, ΕΠΑΡΧΙΑ ΚΑΙ ΔΗΜΟ/ΚΟΙΝΟΤΗΤΑ, 1.10.2001
 TABLE 5A. ECONOMICALLY ACTIVE POPULATION BY SEX, AGE, EDUCATIONAL LEVEL, DISTRICT AND MUNICIPALITY/COMMUNITY, 1.10.2001

ΔΗΜΟΣ/ΚΟΙΝΟΤΗΤΑ MUNICIPALITY/COMMUNITY	ΗΛΙΚΙΑ - AGE										ΕΠΙΠΕΔΟ ΜΟΡΦΩΣΗΣ - EDUCATIONAL LEVEL				
	Πρόσωπα 15 χρονών και πάνω Persons aged 15+	15-24		25-39		40-54		55-64		65+		Δεν δηλώθηκε Not stated/less	Μέχρι Γυμνασιακό κύκλο Until Secondary stage or less	Λυκειακός κύκλος Secondary stage	Τριτοβάθμια Δε δηλώθηκε Tertiary Not stated
		Μales	Females	Μales	Females	Μales	Females	Μales	Females	Μales	Females				
6231 Ασπρογιά Asprogia	16 Σύνολο Total	2	6	4	4	0	0	0	0	0	12	4	0	0	
	12 Αντρες Males	2	5	1	4	0	0	0	0	0	10	2	0	0	
	4 Γυναίκες Females	0	1	3	0	0	0	0	0	0	2	2	0	0	
6300 Ψάθι Psathi	38 Σύνολο Total	4	17	9	6	2	2	0	0	0	19	17	2	0	
	25 Αντρες Males	2	10	7	4	2	0	0	0	0	13	11	1	0	
	13 Γυναίκες Females	2	7	2	2	0	0	0	0	0	6	6	1	0	
6301 Άγιος Δημητρίου Agios Dimitrianos	22 Σύνολο Total	2	9	4	5	2	2	0	0	0	11	10	1	0	
	13 Αντρες Males	1	4	4	2	1	0	0	0	0	7	6	0	0	
	9 Γυναίκες Females	1	5	0	3	2	2	0	0	0	4	4	1	0	
6302 Κανναβιού (Πεπλι. Μελαμιού) Kannaviou (Incl. Melamiou)	70 Σύνολο Total	12	25	28	4	1	1	0	0	0	33	30	7	0	
	43 Αντρες Males	7	15	17	3	1	1	0	0	0	17	21	5	0	
	27 Γυναίκες Females	5	10	11	1	0	0	0	0	0	16	9	2	0	
6303 Θρίνια (Αρβία) Thrinia (Drinia)	11 Σύνολο Total	0	5	3	1	2	2	0	0	0	5	6	0	0	
	9 Αντρες Males	0	4	2	1	1	0	0	0	0	4	5	0	0	
	2 Γυναίκες Females	0	1	1	0	1	2	0	0	0	1	1	0	0	
6305 Κρίτου Μαρτίου Kritou Martiou	26 Σύνολο Total	3	12	3	8	0	0	0	0	0	15	7	4	0	
	20 Αντρες Males	3	9	2	6	0	0	0	0	0	11	6	3	0	
	6 Γυναίκες Females	0	3	1	2	0	0	0	0	0	4	1	1	0	
6306 Φύτη Fyti	28 Σύνολο Total	2	9	9	8	0	0	0	0	0	17	9	2	0	
	19 Αντρες Males	2	5	6	6	0	0	0	0	0	12	6	1	0	
	9 Γυναίκες Females	0	4	3	2	0	0	0	0	0	5	3	1	0	
6307 Λάσα Lasa	19 Σύνολο Total	1	6	6	3	3	3	0	0	0	14	0	5	0	
	11 Αντρες Males	0	4	2	3	2	2	0	0	0	9	0	2	0	
	8 Γυναίκες Females	1	2	4	0	1	1	0	0	0	5	0	3	0	
6308 Δρύμου Drymou	18 Σύνολο Total	2	7	4	4	1	1	0	0	0	11	7	0	0	
	12 Αντρες Males	1	6	1	3	1	1	0	0	0	6	6	0	0	
	6 Γυναίκες Females	1	1	3	1	0	0	0	0	0	5	1	0	0	

(συνεχ. -cont'd)

ΠΙΝΑΚΑΣ 5Α. ΟΙΚΟΝΟΜΙΚΑ ΕΝΕΡΓΕΣ ΠΛΗΘΥΣΜΟΣ ΚΑΤΑ ΦΥΛΟ, ΗΛΙΚΙΑ, ΕΠΙΠΕΔΟ ΜΟΡΦΩΣΗΣ, ΕΠΑΓΓΕΛΙΑ ΚΑΙ ΔΗΜΟ/ΚΟΙΝΟΤΗΤΑ, 1.10.2001
 TABLE 5A. ECONOMICALLY ACTIVE POPULATION BY SEX, AGE, EDUCATIONAL LEVEL, DISTRICT AND MUNICIPALITY/COMMUNITY, 1.10.2001

ΔΗΜΟΣ/ΚΟΙΝΟΤΗΤΑ MUNICIPALITY/COMMUNITY	ΗΛΙΚΙΑ - AGE										ΕΠΙΠΕΔΟ ΜΟΡΦΩΣΗΣ - EDUCATIONAL LEVEL			
	15-24		25-39		40-54		55-64		65+		Δε δηλώθηκε Not stated	Μέχρι Γυμνασιακό κύκλο Secondary first stage or less	Αυκεία κύκλος Second stage	Τριτοβάθμια δε δηλώθηκε Tertiary Not stated
	Πρόσωπα 15+	Άνδρες	Γυναίκες	Άνδρες	Γυναίκες	Άνδρες	Γυναίκες	Άνδρες	Γυναίκες					
6310 Σίμου Simou	64	4	16	18	21	5	0	40	21	3	0	0	0	
Εύολο Total	38	4	11	9	11	3	0	21	16	1	0	1	0	
Άνδρες Males	26	0	5	9	10	2	0	19	5	2	0	0	0	
Γυναίκες Females														
6311 Αναδίου Anadiou	2	0	2	0	0	0	0	1	1	0	0	0	0	
Εύολο Total	1	0	1	0	0	0	0	0	0	0	0	0	0	
Άνδρες Males	1	0	1	0	0	0	0	0	0	0	0	0	0	
Γυναίκες Females														
6313 Ευρέτου Evretou	2	0	0	2	0	0	0	1	0	0	0	0	0	
Εύολο Total	1	0	0	1	0	0	0	0	0	0	0	0	0	
Άνδρες Males	1	0	0	1	0	0	0	0	0	0	0	0	0	
Γυναίκες Females														
6315 Φιλούσια (Χρυσοχοΐς) Filousa (Chrysochois)	6	0	2	0	2	2	0	3	3	0	0	0	0	
Εύολο Total	6	0	2	0	2	2	0	3	3	0	0	0	0	
Άνδρες Males														
6318 Μελάδεια Meladeia	10	1	4	4	0	1	0	5	5	0	0	0	0	
Εύολο Total	7	0	4	2	0	1	0	3	4	0	0	0	0	
Άνδρες Males	3	1	0	2	0	0	0	2	1	0	0	0	0	
Γυναίκες Females														
6320 Λυσός - Αγ. Μερκούρ. & Σταυρός Ψάκ. Lysos - Ag. Merkour. & Stavros Pso.	42	2	16	12	9	3	0	20	19	3	0	0	0	
Εύολο Total	29	0	14	7	5	3	0	12	15	2	0	0	0	
Άνδρες Males	13	2	2	5	4	0	0	8	4	1	0	0	0	
Γυναίκες Females														
6321 Περιστέρωνα Peristerona	82	10	23	27	16	6	0	45	26	11	0	0	0	
Εύολο Total	50	5	16	17	9	3	0	23	18	9	0	0	0	
Άνδρες Males	32	5	7	10	7	3	0	22	8	2	0	0	0	
Γυναίκες Females														
6330 Θελέτρα Theletra	77	6	24	16	17	14	0	44	31	2	0	0	0	
Εύολο Total	45	3	15	8	11	8	0	24	19	2	0	0	0	
Άνδρες Males	32	3	9	8	6	6	0	20	12	0	0	0	0	
Γυναίκες Females														
6331 Γιόλου Giolou	318	31	112	115	45	15	0	102	160	56	0	0	0	
Εύολο Total	184	18	66	72	22	6	0	55	99	30	0	0	0	
Άνδρες Males	134	13	46	43	23	9	0	47	61	26	0	0	0	
Γυναίκες Females														

ΠΙΝΑΚΑΣ 5Α. ΟΙΚΟΝΟΜΙΚΑ ΕΝΕΡΓΟΣ ΠΛΗΘΥΣΜΟΣ ΚΑΤΑ ΦΥΛΟ, ΗΛΙΚΙΑ, ΕΠΙΠΕΔΟ ΜΟΡΦΩΣΗΣ, ΕΠΑΡΧΙΑ ΚΑΙ ΔΗΜΟ/ΚΟΙΝΟΤΗΤΑ, 1.10.2001
 TABLE 5A. ECONOMICALLY ACTIVE POPULATION BY SEX, AGE, EDUCATIONAL LEVEL, DISTRICT AND MUNICIPALITY/COMMUNITY, 1.10.2001

ΔΗΜΟΣ/ΚΟΙΝΟΤΗΤΑ MUNICIPALITY/COMMUNITY	ΗΛΙΚΙΑ - AGE										ΕΠΙΠΕΔΟ ΜΟΡΦΩΣΗΣ - EDUCATIONAL LEVEL				
	15-24		25-39		40-54		55-64		65+		Δε δηλώθηκε Not stated	Δε δηλώθηκε Not stated	Τριτοβάθμια/Δε Tertiary Not stated	Μέχρι Τυννασι από κύκλο Secondary first stage or less	Λυκειακός κύκλος Secondary second stage
	Πρόσωπα 15 Χρονών και πάνω Persons aged 15+	Αντρες Males	Πρόσωπα 25-39 Χρονών και πάνω Persons aged 25-39	Αντρες Males	Πρόσωπα 40-54 Χρονών και πάνω Persons aged 40-54	Αντρες Males	Πρόσωπα 55-64 Χρονών και πάνω Persons aged 55-64	Αντρες Males	Πρόσωπα 65+ Χρονών και πάνω Persons aged 65+	Αντρες Males					
6332 Πάνα Ακουρδάλεια Pano Akourdaleia	6	0	0	0	0	0	0	0	0	0	0	0	0	0	0
Εύνολο Total	3	0	0	0	0	0	0	0	0	0	0	0	0	0	0
Αντρες Males	3	0	0	0	0	0	0	0	0	0	0	0	0	0	0
6333 Μηλιού - & Μονή Αγίων Αναργύρων Miliou - & Moni Agion Anargyron	26	0	11	12	11	12	12	11	11	11	11	11	11	11	11
Εύνολο Total	14	0	3	9	11	9	11	11	11	11	11	11	11	11	11
Αντρες Males	12	0	8	3	1	3	1	0	0	0	0	0	0	0	0
6334 Κάτω Ακουρδάλεια Kato Akourdaleia	16	0	8	4	8	4	4	0	0	0	0	0	0	0	0
Εύνολο Total	8	0	4	2	4	2	2	0	0	0	0	0	0	0	0
Αντρες Males	8	0	4	2	4	2	2	0	0	0	0	0	0	0	0
6335 Τέρρα Tera	12	2	2	8	2	0	0	0	0	0	0	0	0	0	0
Εύνολο Total	8	1	1	6	0	0	0	0	0	0	0	0	0	0	0
Αντρες Males	4	1	1	2	0	0	0	0	0	0	0	0	0	0	0
6336 Κρίτου Τέρρα Kritou Tera	16	2	0	3	10	3	10	10	10	10	10	10	10	10	10
Εύνολο Total	11	2	0	2	6	2	6	6	6	6	6	6	6	6	6
Αντρες Males	5	0	0	1	4	1	4	4	4	4	4	4	4	4	4
6337 Σκούλλη Skoulli	32	2	11	12	11	12	12	11	11	11	11	11	11	11	11
Εύνολο Total	20	2	7	9	2	9	9	2	2	2	2	2	2	2	2
Αντρες Males	12	0	4	3	3	3	3	2	2	2	2	2	2	2	2
6338 Χόλη Choli	22	1	9	9	1	9	9	1	1	1	1	1	1	1	1
Εύνολο Total	13	0	6	5	0	5	5	0	0	0	0	0	0	0	0
Αντρες Males	9	1	3	4	1	4	4	1	1	1	1	1	1	1	1
6340 Καραουλλήδες Karamoullides	20	6	4	8	1	8	8	1	1	1	1	1	1	1	1
Εύνολο Total	13	3	3	5	1	5	5	1	1	1	1	1	1	1	1
Αντρες Males	7	3	1	3	0	3	3	0	0	0	0	0	0	0	0
6341 Χρυσόχου Chrysochou	21	6	6	5	4	5	4	0	0	0	0	0	0	0	0
Εύνολο Total	15	2	6	4	3	4	3	0	0	0	0	0	0	0	0
Αντρες Males	6	4	0	1	1	1	1	0	0	0	0	0	0	0	0

(συνεχ. - cont'd)

ΠΙΝΑΚΑΣ 5Α. ΟΙΚΟΝΟΜΙΚΑ ΕΝΕΡΓΟΣ ΠΛΗΘΥΣΜΟΣ ΚΑΤΑ ΦΥΛΟ, ΗΛΙΚΙΑ, ΕΠΙΠΕΔΟ ΜΟΡΦΩΣΗΣ, ΕΠΑΡΧΙΑ ΚΑΙ ΔΗΜΟ/ΚΟΙΝΟΤΗΤΑ, 1.10.2001
 TABLE 5A. ECONOMICALLY ACTIVE POPULATION BY SEX, AGE, EDUCATIONAL LEVEL, DISTRICT AND MUNICIPALITY/COMMUNITY, 1.10.2001

ΔΗΜΟΣ/ΚΟΙΝΟΤΗΤΑ MUNICIPALITY/COMMUNITY	ΗΛΙΚΙΑ - AGE										ΕΠΙΠΕΔΟ ΜΟΡΦΩΣΗΣ - EDUCATIONAL LEVEL				
	Πρόσωπα 15 Χρονών και πάνω Persons aged 15+	15-24		25-39		40-54		55-64		65+		Δε δηλώθηκε [Not stated]	Δε δηλώθηκε [Not stated]	Δε δηλώθηκε [Not stated]	Δε δηλώθηκε [Not stated]
		Μέχρι Γυμνασιακό κύκλο	Μέχρι Γυμνασιακό κύκλο	Μέχρι Γυμνασιακό κύκλο	Μέχρι Γυμνασιακό κύκλο	Μέχρι Γυμνασιακό κύκλο	Μέχρι Γυμνασιακό κύκλο	Μέχρι Γυμνασιακό κύκλο	Μέχρι Γυμνασιακό κύκλο	Μέχρι Γυμνασιακό κύκλο	Μέχρι Γυμνασιακό κύκλο				
6343 Δήμος Πόλης Polis Municipality	820	88	367	259	86	19	183	385	0	0	0	0	0	0	0
Σύνολο Total	491	42	200	162	67	19	122	231	138	0	0	0	0	0	0
Αντρες Males	329	46	167	97	19	0	61	154	114	0	0	0	0	0	0
Γυναίκες Females	119	8	41	46	18	5	44	37	37	1	1	1	1	1	1
6344 Νέο Χωριό(Περ.Λουριδά Αφροδίτης) Neo Chorio(In.Loutra Afroditis)	73	4	27	24	14	4	25	22	26	0	0	0	0	0	0
Αντρες Males	46	4	14	22	4	1	19	15	11	1	1	1	1	1	1
Γυναίκες Females	58	0	23	22	10	3	28	22	8	0	0	0	0	0	0
6350 Κάτω Απόδες Kato Arodes	31	0	13	11	5	2	11	15	5	0	0	0	0	0	0
Σύνολο Total	27	0	10	11	5	1	17	7	3	0	0	0	0	0	0
Αντρες Males	10	0	4	1	4	1	9	0	1	0	0	0	0	0	0
Γυναίκες Females	5	0	1	0	3	1	4	0	0	0	0	0	0	0	0
6351 Πάνω Απόδες Pano Arodes	5	0	3	1	1	0	4	0	1	0	0	0	0	0	0
Σύνολο Total	33	5	5	9	10	4	14	11	8	0	0	0	0	0	0
Αντρες Males	19	1	3	7	5	3	8	7	4	0	0	0	0	0	0
Γυναίκες Females	14	4	2	2	5	1	6	4	4	0	0	0	0	0	0
6352 Ίνεια Ineia	100	17	42	29	9	3	49	45	6	0	0	0	0	0	0
Σύνολο Total	85	12	36	25	9	3	44	36	5	0	0	0	0	0	0
Αντρες Males	15	5	6	4	0	0	5	9	1	0	0	0	0	0	0
6353 Δρούσεια (Περ.Λ. Πιττοκόπος) Drouseia (Incl. Pittokopos)	127	21	48	35	17	6	47	72	8	0	0	0	0	0	0
Σύνολο Total	87	13	33	23	13	5	33	48	6	0	0	0	0	0	0
Αντρες Males	40	8	15	12	4	1	14	24	2	0	0	0	0	0	0
Γυναίκες Females	14	1	5	6	2	0	5	8	1	0	0	0	0	0	0
6360 Πελαθούσα - & Μύρμιγκοφ & Λίμνη Pelathousa - & Mirmigkof & Limni	14	1	5	6	2	0	5	8	1	0	0	0	0	0	0
Σύνολο Total	9	1	4	3	1	0	2	6	1	0	0	0	0	0	0
Αντρες Males	5	0	1	3	1	0	3	2	0	0	0	0	0	0	0
Γυναίκες Females	24	1	8	2	11	2	16	8	0	0	0	0	0	0	0
6361 Κυνούσα Kynousa	16	1	5	7	1	2	12	4	0	0	0	0	0	0	0
Σύνολο Total	8	0	3	1	4	0	4	4	0	0	0	0	0	0	0
Αντρες Males	16	1	5	7	1	2	12	4	0	0	0	0	0	0	0
Γυναίκες Females	8	0	3	1	4	0	4	4	0	0	0	0	0	0	0

(συνεχ. -cont'd)

ΠΙΝΑΚΑΣ 6. ΟΙΚΟΝΟΜΙΚΑ ΕΝΕΡΓΟΣ ΠΛΗΘΥΣΜΟΣ, ΑΝΕΡΓΟΙ ΚΑΙ ΕΡΓΑΖΟΜΕΝΟΙ ΚΑΤΑ ΦΥΛΟ, ΟΙΚΟΝΟΜΙΚΗ ΔΡΑΣΤΗΡΙΟΤΗΤΑ, ΕΠΑΡΧΙΑ ΚΑΙ ΔΕΣΤΙΚΗ/ΑΓΡΟΤΙΚΗ ΠΕΡΙΟΧΗ, 1.10.2001
 TABLE 6. ECONOMICALLY ACTIVE POPULATION, UNEMPLOYED, EMPLOYED, BY SEX, ECONOMIC ACTIVITY, DISTRICT AND URBAN/RURAL AREA, and 1.10.2001

ΣΥΝΟΛΟ - TOTAL

ΕΠΑΡΧΙΑ - DISTRICT	Σύνολο Οικονομικά Ενεργού Πληθυσμού Total Economically Active Population		Ανεργοί Unemployed		Εργαζόμενοι Employed		ΟΙΚΟΝΟΜΙΚΗ ΔΡΑΣΤΗΡΙΟΤΗΤΑ - ECONOMIC ACTIVITY				
	Σύνολο Οικονομικά Ενεργού Πληθυσμού Total Economically Active Population	Ανεργοί Unemployed	Εργαζόμενοι Employed	Σε Πρωτογενή Τομέα In Primary sector (NACE A-B)	Σε Δευτερογενή Τομέα In Secondary sector (NACE C-F)	Σε Τριτογενή Τομέα In Tertiary sector (NACE G-Q)	Δε δηλώθηκε Not stated	Σε Πρωτογενή Τομέα In Primary sector (NACE A-B)	Σε Δευτερογενή Τομέα In Secondary sector (NACE C-F)	Σε Τριτογενή Τομέα In Tertiary sector (NACE G-Q)	Δε δηλώθηκε Not stated
ΣΥΝΟΛΟ - TOTAL											
Σύνολο - Total	303.198	10.466	292.732	10.520	68.005	213.117	1.090				
Λευκωσία - Lefkosia	126.237	3.919	122.318	2.717	27.627	91.511	463				
Αμμόχωστος - Ammochostos	17.522	498	17.024	1.262	2.941	12.768	53				
Λάρνακα - Larnaka	48.115	1.660	46.455	2.250	11.735	32.371	99				
Λεμεσός - Lemesos	83.157	3.607	79.550	2.293	19.661	57.268	328				
Πάφος - Pafos	28.167	782	27.385	1.998	6.041	19.199	147				
ΔΕΣΤΙΚΗ - URBAN											
Σύνολο - Total	215.768	7.653	208.115	2.429	44.499	160.358	829				
Λευκωσία - Lefkosia	96.337	3.003	93.334	598	18.019	74.380	337				
Λάρνακα - Larnaka	29.843	1.064	28.779	508	6.637	21.556	78				
Λεμεσός - Lemesos	68.824	2.985	65.839	904	15.263	49.370	302				
Πάφος - Pafos	20.764	601	20.163	419	4.580	15.052	112				
ΑΓΡΟΤΙΚΗ - RURAL											
Σύνολο - Total	87.430	2.813	84.617	8.091	23.506	52.759	261				
Λευκωσία - Lefkosia	29.900	916	28.984	2.119	9.608	17.131	126				
Αμμόχωστος - Ammochostos	17.522	498	17.024	1.262	2.941	12.768	53				
Λάρνακα - Larnaka	18.272	596	17.676	1.742	5.098	10.815	21				
Λεμεσός - Lemesos	14.333	622	13.711	1.389	4.398	7.898	26				
Πάφος - Pafos	7.403	181	7.222	1.579	1.461	4.147	35				

(συνεχ. -cont' d)

ΠΙΝΑΚΑΣ 6. ΟΙΚΟΝΟΜΙΚΑ ΕΝΕΡΓΟΣ ΠΛΗΘΥΣΜΟΣ, ΑΝΕΡΓΟΙ ΚΑΙ ΕΡΓΑΖΟΜΕΝΟΙ ΚΑΤΑ ΦΥΛΟ, ΟΙΚΟΝΟΜΙΚΗ ΔΡΑΣΤΗΡΙΟΤΗΤΑ, ΕΠΑΡΧΙΑ ΚΑΙ ΑΣΤΙΚΗ/ΑΓΡΟΤΙΚΗ ΠΕΡΙΟΧΗ, 1.10.2001
 TABLE 6. ECONOMICALLY ACTIVE POPULATION, UNEMPLOYED, EMPLOYED BY SEX, ECONOMIC ACTIVITY, DISTRICT AND URBAN/RURAL AREA, 1.10.2001

Αντρες Males

ΕΠΑΡΧΙΑ - DISTRICT	Σύνολο Οικονομικά Ενεργού Πληθυσμού Total Economically Active Population		Ανεργοί Unemployed		Εργαζομένους Total Employed		ΟΙΚΟΝΟΜΙΚΗ ΔΡΑΣΤΗΡΙΟΤΗΤΑ - ECONOMIC ACTIVITY					
	Σύνολο Total	Ανεργοί Unemployed	Εργαζομένους Total	Εργαζομένους Employed	Σε Πρωτογενή τομέα In Primary sector (NACE A-B)	Σε Δευτερογενή τομέα In Secondary sector (NACE C-F)	Σε Τριτογενή τομέα In Tertiary sector (NACE G-Q)	Δε δηλώθηκε Not stated	Σύνολο Total	Ανεργοί Unemployed	Εργαζομένους Total	
ΣΥΝΟΛΟ - TOTAL												
Σύνολο - Total	174.932	5.749	169.183	169.183	7.761	54.364	106.435	623				
Λευκωσία - Lefkosia	69.863	1.979	67.884	67.884	2.086	20.965	44.598	235				
Αμμόχωστος - Ammochostos	10.184	269	9.915	9.915	901	2.613	6.368	33				
Λάρνακα - Larnaka	29.170	985	28.185	28.185	1.760	9.626	16.742	57				
Λεμεσός - Lemesos	49.163	2.060	47.103	47.103	1.719	15.782	29.400	202				
Πάφος - Pafos	16.552	456	16.096	16.096	1.295	5.378	9.327	96				
ΑΣΤΙΚΗ - URBAN												
Σύνολο - Total	120.883	4.165	116.718	116.718	1.950	34.995	79.296	477				
Λευκωσία - Lefkosia	51.421	1.445	49.976	49.976	467	13.518	35.814	177				
Λάρνακα - Larnaka	17.585	648	16.937	16.937	437	5.309	11.147	44				
Λεμεσός - Lemesos	39.931	1.722	38.209	38.209	740	12.098	25.189	182				
Πάφος - Pafos	11.946	350	11.596	11.596	306	4.070	7.146	74				
ΑΓΡΟΤΙΚΗ - RURAL												
Σύνολο - Total	54.049	1.584	52.465	52.465	5.811	19.369	27.139	146				
Λευκωσία - Lefkosia	18.442	534	17.908	17.908	1.619	7.447	8.784	58				
Αμμόχωστος - Ammochostos	10.184	269	9.915	9.915	901	2.613	6.368	33				
Λάρνακα - Larnaka	11.585	337	11.248	11.248	1.323	4.317	5.595	13				
Λεμεσός - Lemesos	9.232	338	8.894	8.894	979	3.684	4.211	20				
Πάφος - Pafos	4.606	106	4.500	4.500	989	1.308	2.181	22				

(συνεχ-cont'd)

ΠΙΝΑΚΑΣ 6. ΟΙΚΟΝΟΜΙΚΑ ΕΝΕΡΓΟΣ ΠΛΗΘΥΣΜΟΣ, ΑΝΕΡΓΟΙ ΚΑΙ ΕΡΓΑΖΟΜΕΝΟΙ ΚΑΤΑ ΦΥΛΟ, ΟΙΚΟΝΟΜΙΚΗ ΔΡΑΣΤΗΡΙΟΤΗΤΑ, ΕΠΑΡΧΙΑ ΚΑΙ ΑΣΤΙΚΗ/ΑΓΡΟΤΙΚΗ ΠΕΡΙΟΧΗ, 1.10.2001
 TABLE 6. ECONOMICALLY ACTIVE POPULATION, UNEMPLOYED, EMPLOYED BY SEX, ECONOMIC ACTIVITY, DISTRICT AND URBAN/RURAL AREA, 1.10.2001

Γυναίκες Females

ΕΠΑΡΧΙΑ - DISTRICT	Σύνολο Οικονομικά Ενεργού Πληθυσμού Economically Active Population		Ανεργοί Unemployed		Εργαζομένους Employed		ΟΙΚΟΝΟΜΙΚΗ ΔΡΑΣΤΗΡΙΟΤΗΤΑ - ECONOMIC ACTIVITY						
	Σύνολο	Οικονομικά Ενεργού Πληθυσμού Total	Ανεργοί	Unemployed	Σύνολο Εργαζομένων Total	Εργαζομένων In Primary sector (NACE A-B)	Σε Πρωτογενή Τομέα In Secondary sector (NACE C-F)	Σε Τριτογενή Τομέα In Tertiary sector (NACE G-Q)	Δε δηλώθηκε Not stated	Σε Πρωτογενή Τομέα In Primary sector (NACE A-B)	Σε Δευτερογενή Τομέα In Secondary sector (NACE C-F)	Σε Τριτογενή Τομέα In Tertiary sector (NACE G-Q)	Δε δηλώθηκε Not stated
ΣΥΝΟΛΟ - TOTAL													
Σύνολο - Total	128.266	128.266	4.717	4.717	123.549	2.759	13.641	106.682	467				
Λευκωσία - Lefkosia	56.374	56.374	1.940	1.940	54.434	631	6.662	46.913	228				
Αμμόχωστος - Ammochostos	7.338	7.338	229	229	7.109	361	328	6.400	20				
Λάρνακα - Larnaka	18.945	18.945	675	675	18.270	490	2.109	15.629	42				
Λεμεσός - Lemesos	33.994	33.994	1.547	1.547	32.447	574	3.879	27.868	126				
Πάφος - Pafos	11.615	11.615	326	326	11.289	703	663	9.872	51				
ΑΣΤΙΚΗ - URBAN													
Σύνολο - Total	94.885	94.885	3.488	3.488	91.397	479	9.504	81.062	352				
Λευκωσία - Lefkosia	44.916	44.916	1.558	1.558	43.358	131	4.501	38.566	160				
Λάρνακα - Larnaka	12.258	12.258	416	416	11.842	71	1.328	10.409	34				
Λεμεσός - Lemesos	28.893	28.893	1.263	1.263	27.630	164	3.165	24.181	120				
Πάφος - Pafos	8.818	8.818	251	251	8.567	113	510	7.906	38				
ΑΓΡΟΤΙΚΗ - RURAL													
Σύνολο - Total	33.381	33.381	1.229	1.229	32.152	2.280	4.137	25.620	115				
Λευκωσία - Lefkosia	11.458	11.458	382	382	11.076	500	2.161	8.347	68				
Αμμόχωστος - Ammochostos	7.338	7.338	229	229	7.109	361	328	6.400	20				
Λάρνακα - Larnaka	6.687	6.687	259	259	6.428	419	781	5.220	8				
Λεμεσός - Lemesos	5.101	5.101	284	284	4.817	410	714	3.687	6				
Πάφος - Pafos	2.797	2.797	75	75	2.722	590	153	1.966	13				

ΠΙΝΑΚΑΣ 6Α. ΟΙΚΟΝΟΜΙΚΑ ΕΝΕΡΓΟΣ ΠΛΗΘΥΣΜΟΣ, ΑΝΕΡΓΟΙ ΚΑΙ ΕΡΓΑΖΟΜΕΝΟΙ ΚΑΤΑ ΦΥΛΟ, ΟΙΚΟΝΟΜΙΚΗ ΔΡΑΣΤΗΡΙΟΤΗΤΑ, ΕΠΙΧΡΙΑ ΚΑΙ ΔΗΜΟ/ΚΟΙΝΟΤΗΤΑ, 1.10.2001
TABLE 6A. ECONOMICALLY ACTIVE POPULATION, UNEMPLOYED, EMPLOYED BY SEX, ECONOMIC ACTIVITY, DISTRICT AND MUNICIPALITY/COMMUNITY, 1.10.2001

ΣΥΝΟΛΟ-TOTAL

ΔΗΜΟΣ/ΚΟΙΝΟΤΗΤΑ MUNICIPALITY/COMMUNITY	Εύολο Οικονομικά Ενεργού Πληθυσμού Total Economically Active Population	Ανεργοί Unemployed	Εργαζόμενοι Total Employed	ΟΙΚΟΝΟΜΙΚΗ ΔΡΑΣΤΗΡΙΟΤΗΤΑ - ECONOMIC ACTIVITY			
				Σε Πρωτογενή τομέα In Primary sector (NACE A-B)	Σε Δευτερογενή τομέα In Secondary sector (NACE C-F)	Σε Τριτογενή τομέα In Tertiary sector (NACE G-Q) Δε δηλώθηκε Not stated	
ΣΥΝΟΛΟ - TOTAL	303.198	10.466	292.732	10.520	68.005	213.117	1.090
1 ΕΠΙΧΡΙΑ ΛΕΥΚΟΣΙΑΣ LEFKOSIA DISTRICT	126.237	3.919	122.318	2.717	27.627	91.511	463
1000 Δήμος Λευκωσίας Lefkosia Municipality	23.315	813	22.502	92	4.500	17.840	70
1010 Δήμος Αγίου Δομητίου Agios Dometios Municipality	5.568	232	5.336	22	977	4.333	4
1011 Δήμος Έγκωμης Egkomi Municipality	6.638	119	6.519	42	839	5.595	43
1012 Δήμος Επρωπόλου Strovolos Municipality	28.506	809	27.697	155	4.646	22.809	87
1013 Δήμος Αγλαντιζίδης (Αγλαγγιά) Aglantzia Municipality-Aglanglia	9.137	234	8.903	47	1.379	7.462	15
1021 Δήμος Λακατάμευας Lakatameia Municipality	13.278	449	12.829	97	3.038	9.587	107
1022 Συνοικισμός Ανεούρολης Anthoupoli Refugee Housing Est.	1.021	68	953	8	292	652	1
1023 Δήμος Λατσιών (Λακκιά) Latsia Municipality (Lakkia)	5.790	160	5.630	60	1.458	4.103	9
1024 Τέφι Geri	3.084	119	2.965	75	890	1.999	1
1100 Σιά Sia	198	5	193	3	59	130	1
1101 Μαθειάτης Mathiatis	212	3	209	15	94	100	
1102 Αλάμπα Alampra	502	12	490	10	133	346	1
1103 Αγία Βαρβάρα Agia Varvara	629	11	618	22	259	334	3
1104 Κοτσιάτης Kotsiatis	62	1	61	15	11	35	
1105 Νήσου Nisou	558	11	547	15	201	328	3
1106 Πέρα Χορίο Pera Chorio	920	22	898	27	349	521	1
1107 Δήμος Ίδαλιου Dali Municipality	2.537	54	2.483	80	852	1.537	14
1108 Λήμπια Lympia	884	28	856	41	358	452	5
1109 Λυθροδοντίας & Μονή Προφήτη Ηλία Lythrodontas & Moni Profiti Elia	1.069	49	1.020	30	491	481	18
1120 Ποτάμια Potamia	156	7	149	11	48	88	2
1121 Άγιος Σωζόμενος Agios Sozomenos	4		4	4			

(συνέχ. - cont'd)

ΠΙΝΑΚΑΣ 6Α. ΟΙΚΟΝΟΜΙΚΑ ΕΝΕΡΓΟΙ ΠΛΗΘΥΣΜΟΣ, ΑΝΕΡΓΟΙ ΚΑΙ ΕΡΓΑΖΟΜΕΝΟΙ ΚΑΤΑ ΦΥΛΟ, ΟΙΚΟΝΟΜΙΚΗ ΔΡΑΣΤΗΡΙΟΤΗΤΑ, ΕΠΑΡΧΙΑ ΚΑΙ ΔΗΜΟ/ΚΟΙΝΟΤΗΤΑ, 1.10.2001
 TABLE 6A. ECONOMICALLY ACTIVE POPULATION, UNEMPLOYED, EMPLOYED BY SEX, ECONOMIC ACTIVITY, DISTRICT AND MUNICIPALITY/COMMUNITY, 1.10.2001

ΣΥΝΟΛΟ - TOTAL

ΔΗΜΟΣ/ΚΟΙΝΟΤΗΤΑ MUNICIPALITY/COMMUNITY	Σύνολο Οικονομικά Ενεργού Πληθυσμού Total Economically Active Population	Ανεργοί Unemployed	Εργαζομένοι Total Employed	ΟΙΚΟΝΟΜΙΚΗ ΔΡΑΣΤΗΡΙΟΤΗΤΑ - ECONOMIC ACTIVITY			
				Σε Πρωτογενή τομέα In Primary sector (NACE A-B)	Σε Δευτερογενή τομέα In Secondary sector (NACE C-F)	Σε Τριτογενή τομέα In Tertiary sector (NACE G-Q)	
1200 Κερνί Kerni	30		30	7	18	4	1
1201 Φαρμακός Farmakas	169	9	160	19	78	58	5
1202 Απλίκι Apliki	28		28		10	16	2
1203 Λαζανιάς (Περιλ. Μονή Μαχαιρά) Lazaniias (Incl. Moni Machaira)	27		27			27	
1204 Γούρρη Gourri	76	5	71	3	33	33	2
1205 Φικάρδου (Περιλ. Οικ. Πύργου) Fikardou (Incl. Pyrgos Settling)				0	0	0	0
1206 Άγιος Επιφάνιος (Ορεινής) Agios Epifanios (Oreinis)	155	10	145	8	46	87	4
1207 Κάλο Χορίο (Ορεινής) Kalo Chorio (Oreinis)	244	7	237	14	82	138	3
1208 Μαλούντα Malounta	146	2	144	6	60	73	5
1209 Κλήρου Klirou	669	17	652	21	215	415	1
1210 Αρεδιού Arediou	480	6	474	17	163	283	11
1211 Άγιος Ιωάννης (Μαλούντας) Agios Ioannis (Malountas)	237	6	231	50	67	112	2
1212 Αγροκηνιά Agrokkipia	190	2	188	4	64	120	
1213 Μίτσερο (Περ. Μονή Αγ. Παντελ.) Mitsero (Incl. Moni Ag. Pantei.)	274	13	261	9	113	139	
1220 Καπέδες Kapedes	194	8	186	5	93	88	
1222 Αναλιόντας (Περ. Μονή Αρχ. Μιχ.) Analiiontas -Incl. Moni Arch. Mich.	137	6	131	9	42	80	
1223 Κομπιά Kampia	187	9	178	2	74	102	
1224 Μαργί Margi	68		68	50	3	15	
1225 Τσέρι Tseri	2.382	72	2.310	70	717	1.514	9
1226 Πολιτικό -Μονή Αγ. Ηρακλ. & Φιλάνι Politiko -Moni Ag. Irakli. & Filani	175	2	173	13	36	124	
1227 Πέρα Pera	434	16	418	12	105	300	1
1228 Επισκοπείο Episkopeio	206	4	202	9	74	119	

(συνεχ. -cont'd)

ΠΙΝΑΚΑΣ 6Α. ΟΙΚΟΝΟΜΙΚΑ ΕΝΕΡΓΕΤΟΣ ΠΛΗΘΥΣΜΟΣ, ΑΝΕΡΓΟΙ ΚΑΙ ΕΡΓΑΖΟΜΕΝΟΙ ΚΑΤΑ ΦΥΛΟ, ΟΙΚΟΝΟΜΙΚΗ ΔΡΑΣΤΗΡΙΟΤΗΤΑ, ΕΠΑΡΧΙΑ ΚΑΙ ΔΗΜΟ/ΚΟΙΝΟΤΗΤΑ, 1.10.2001
TABLE 6A. ECONOMICALLY ACTIVE POPULATION, UNEMPLOYED, EMPLOYED BY SEX, ECONOMIC ACTIVITY, DISTRICT AND MUNICIPALITY/COMMUNITY, 1.10.2001

ΔΗΜΟΣ/ΚΟΙΝΟΤΗΤΑ MUNICIPALITY/COMMUNITY	Σύνολο Total		Εργαζόμενοι Employed		Ανεργοί Unemployed		ΟΙΚΟΝΟΜΙΚΗ ΔΡΑΣΤΗΡΙΟΤΗΤΑ - ECONOMIC ACTIVITY			
	Επίσης Εργαζόμενοι Total	Εργαζόμενοι Total	Εργαζόμενοι Total	Εργαζόμενοι Total	Εργαζόμενοι Total	Εργαζόμενοι Total	Σε Πρωτογενή In Primary sector (NACE A-B)	Σε Δευτερογενή In Secondary sector (NACE C-F)	Σε Τριτογενή In Tertiary sector (NACE G-Q)	Δε δηλώθηκε Not stated
1229 Ψιμόλοφου Psimolofou	640	8	632	32	191	405	4			
1230 Εργάτες Ergates	641	11	630	18	265	345	2			
1231 Ανάγεια Anageia	481	16	465	12	178	275				
1232 Πάνω Δευτερά Pano Deftera	842	29	813	46	225	541	1			
1233 Κάτω Δευτερά Kato Deftera	719	28	691	26	196	469				
1240 Άγιοι Τριμιθιάς Agioi Trimithias	605	15	590	53	142	394	1			
1241 Παλαιομέτοχο Palaiometochi	1.689	92	1.597	171	483	942	1			
1242 Δένεια Deneia	113	5	108	14	44	50				
1243 Κοκκινότριμιθιά Kokkinotrimithia	1.403	50	1.353	100	435	817	1			
1244 Μάμμαρη Mammari	456	17	439	7	142	289	1			
1300 Παλαίχורי Μόρφου Palaichori Morfou	287	9	278	14	95	169				
1301 Ασκάς Askas	60	4	56	7	21	28				
1302 Άλωνα Alona	17		17	2	2	13				
1303 Φτερίκοβδι Fterikoudi	26	1	25	3	10	12				
1304 Πολύστιπος Polystypos	44	1	43	5	16	22				
1305 Λαγουδέρα Lagoudera	44	2	42		15	27				
1306 Σαράντι Saranti	13		13		4	8	1			
1307 Λιβάδια Livadia	4		4		3	1				
1308 Αληθινού Alithinou	1		1			1				
1309 Πλατανιστάσα Platanistasa	40		40	7	13	20				
1310 Παλαίχורי Ορεινής Palaichori Oreinis	145	2	143	3	50	89	1			
1320 Ευλιάτος Xyliatos	42	3	39	4	11	24				

(συνεχ. -cont'd)

ΠΙΝΑΚΑΣ 6Α. ΟΙΚΟΝΟΜΙΚΑ ΕΝΕΡΓΕΤΟΣ ΠΛΗΘΥΣΜΟΣ, ΑΝΕΡΓΟΙ ΚΑΙ ΕΡΓΑΖΟΜΕΝΟΙ ΚΑΤΑ ΦΥΛΟ, ΟΙΚΟΝΟΜΙΚΗ ΔΡΑΣΤΗΡΙΟΤΗΤΑ, ΕΠΑΡΧΙΑ ΚΑΙ ΔΗΜΟ/ΚΟΙΝΟΤΗΤΑ, 1.10.2001
TABLE 6A. ECONOMICALLY ACTIVE POPULATION, UNEMPLOYED, EMPLOYED BY SEX, ECONOMIC ACTIVITY, DISTRICT AND MUNICIPALITY/COMMUNITY, 1.10.2001

ΔΗΜΟΣ/ΚΟΙΝΟΤΗΤΑ MUNICIPALITY/COMMUNITY	ΕΥΝΟΛΟ Population		ΕΡΓΑΖΟΜΕΝΟΙ Employed		ΑΝΕΡΓΟΙ Unemployed		ΟΙΚΟΝΟΜΙΚΗ ΔΡΑΣΤΗΡΙΟΤΗΤΑ - ECONOMIC ACTIVITY				
	Οικονομικά Ενεργού Πληθυσμού Total Economically/ Active Population	Ευνολο Εργαζομένων Total Employed	Ευνολο Εργαζομένων Total Employed	Ευνολο Ανεργοί Total Unemployed	Σε Πρωτογενή τομέα In Primary sector (NACE A-B)	Σε Δευτερογενή τομέα In Secondary sector (NACE C-F)	Σε Τριτογενή τομέα In Tertiary sector (NACE G-Q)	Δε δηλώθηκε Not stated			
1321 Άγιος Γεώργιος Καυκάλλου Agios Georgios Kafkallou	3	3				2				1	
1322 Νικητόρι (Περιλ. Ασίνου) Nikitari (Incl. Asinou)	136	6	130			13		49		68	
1323 Βυζακιά Vyzakia	145	4	141			5		56		80	
1324 Αγία Μάρينا (Ξυλιάτου) Agia Marina (Xyliatou)	230	15	215			12		92		110	1
1326 Κάτω Μονή Kato Moni	137	10	127			37		45		45	
1327 Ορούντα Orounta	318	11	307			111		66		130	
1329 Κάτω Κουτραφάς (Περιλ. Μάνδρες) Kato Koutrafas (Incl. Mandres)	3		3			1				2	
1330 Ποτάμι Potami	232	8	224			10		75		139	
1360 Ακάκι Akaki	1.171	32	1.139			200		317		622	
1361 Περιστέρωνα Peristerona	951	11	940			211		230		499	
1362 Αστρομερίτης Astromeritis	859	23	836			67		230		537	2
1368 Μένικο Meniko	397	10	387			35		132		219	1
1400 Σπήλια Spilia	44	5	39			2		8		27	2
1402 Αγία Ειρήνη Agia Eirini	12	1	11					3		8	
1403 Καννάβια (Περιλ. Καπούρα) Kannavia (Incl. Kapoura)	71	1	70			9		23		38	
1404 Κακοπετριά -Πλατάνια, Αγ. Νικ. Στ. Kakopetria -Platania, Ag. Nic. St.	388	11	377			14		96		265	2
1405 Άγιος Θεόδωρος (Σολέας) Agios Theodoros (Soleas)	24	1	23			1		11		11	
1406 Γαλάρα Galata	234	6	228			12		90		122	4
1407 Σινάορος Sinaoros	84	4	80			4		38		38	
1408 Καλιάντα Kalianta	45	1	44					15		28	1
1409 Τεμβρία Temvria	203	9	194			13		76		102	3
1410 Κοράκου (Περιλ. Αγρολάδου) Korakou (Incl. Agroladou)	177	5	172			4		92		75	1

(συνεχ. -cont'd)

ΠΙΝΑΚΑΣ 6Α. ΟΙΚΟΝΟΜΙΚΑ ΕΝΕΡΓΟΣ ΠΛΗΘΥΣΜΟΣ, ΑΝΕΡΓΟΙ ΚΑΙ ΕΡΓΑΖΟΜΕΝΟΙ ΚΑΤΑ ΦΥΛΟ, ΟΙΚΟΝΟΜΙΚΗ ΔΡΑΣΤΗΡΙΟΤΗΤΑ, ΕΠΑΡΧΙΑ ΚΑΙ ΔΗΜΟ/ΚΟΙΝΟΤΗΤΑ, 1.10.2001
 TABLE 6A. ECONOMICALLY ACTIVE POPULATION, UNEMPLOYED, EMPLOYED BY SEX, ECONOMIC ACTIVITY, DISTRICT AND MUNICIPALITY/COMMUNITY, 1.10.2001

ΕΥΧΟΛΟ - TOTAL	ΔΗΜΟΣ/ΚΟΙΝΟΤΗΤΑ MUNICIPALITY/COMMUNITY	Εύολο Οικονομικά Ενεργού Πληθυσμού Total Economically Active Population	Ανεργοί Unemployed	Εργαζόμενοι Total Employed	ΟΙΚΟΝΟΜΙΚΗ ΔΡΑΣΤΗΡΙΟΤΗΤΑ - ECONOMIC ACTIVITY			
					Σε Πρωτογενή τομέα sector (NACE A-B)	Σε Δευτερογενή τομέα sector (NACE C-F)	Σε Τριτογενή τομέα sector (NACE G-Q)	Δε δηλώθηκε Not stated
1411	Ευρύχου Erychou	296	6	290	15	74	200	1
1412	Φλάσου Flasou	86	5	81	13	27	41	
1415	Ληνού Linou	66	2	64		31	33	
1416	Κατύδατα Katydata	56	2	54	8	20	26	
1417	Σκουριώτισσα (Φουκάσα) Skouriotissa (Foukasa)	2		2	1		1	
1420	Πεδουλάς Pedoulas	56	1	55	1	11	43	
1421	Μυλικούρι Mylikouri	6		6			6	
1422	Μουτουλλάς Moutoullas	81	2	79	9	31	39	
1423	Οίκος Oikos	56	1	55	1	20	34	
1424	Καλοναγιαλιώτης-Ορκόνας, Ι. Λαμπ. Kalopanagiotis-Orkontas, I. Lamp.	71	2	69	14	17	38	
1425	Γερακιές Gerakies	25	1	24	2	5	17	
1426	Τσακίστρα (Περ.λ. Μονή Κύκκου) Tsakistra (Incl. Moni Kykkou)	41	1	40	2		38	
1427	Κάμπος Kampos	159	9	150	12	44	93	1
1456	Πάνω Πύργος Pano Pyrgos	12		12	8	3	1	
1457	Κάτω Πύργος Kato Pyrgos	379	16	363	106	75	182	
1460	Πηγένια (Περ.λ. Χαλέρι) Pigenia (Incl. Haleri)	45	2	43	23	9	11	
1461	Παχύορμος Pachyormos	37	1	36	13	6	17	
1462	Άγιος Θεόδωρος (Τιλλαρίδας) Agios Theodoros (Tillirias)	11	1	10	3	2	5	
3	ΕΠΑΡΧΙΑ ΑΜΜΟΧΟΣΤΟΥ AMMOCHOSTOS DISTRICT	17.522	498	17.024	1.262	2.941	12.768	53
3100	Δήμος Αγίας Νάσας Agia Napa Municipal.	1.334	64	1.270	50	72	1.140	8
3101	Δήμος Παραλιμνίου Paralimni Municipality	5.299	73	5.226	264	619	4.335	8
3102	Δήμος Δερύνειας-Στροβίλ. & Ν.κ. Deryneia Munic. -Strovil. & N.κ.	2.369	34	2.335	125	421	1.788	1

(συνέχ. - cont'd)

ΠΙΝΑΚΑΣ 6Α. ΟΙΚΟΝΟΜΙΚΑ ΕΝΕΡΓΟΣ ΠΛΗΘΥΣΜΟΣ, ΑΝΕΡΓΟΙ ΚΑΙ ΕΡΤΑΖΟΜΕΝΟΙ ΚΑΤΑ ΦΥΛΟ, ΟΙΚΟΝΟΜΙΚΗ ΔΡΑΣΤΗΡΙΟΤΗΤΑ, ΕΠΑΡΧΙΑ ΚΑΙ ΔΗΜΟ/ΚΟΙΝΟΤΗΤΑ, 1.10.2001
TABLE 6A. ECONOMICALLY ACTIVE POPULATION, UNEMPLOYED, EMPLOYED BY SEX, ECONOMIC ACTIVITY, DISTRICT AND MUNICIPALITY/COMMUNITY, 1.10.2001

ΣΥΝΟΛΟ-ΤΟΤΑΛ

ΔΗΜΟΣ/ΚΟΙΝΟΤΗΤΑ MUNICIPALITY/COMMUNITY	Σύνολο Οικονομικά Ενεργού Πληθυσμού Total Economically Active Population	Ανεργοί Unemployed	Εργοζήμενοι Total Employed	ΟΙΚΟΝΟΜΙΚΗ ΔΡΑΣΤΗΡΙΟΤΗΤΑ - ECONOMIC ACTIVITY		
				Σε Πρωτογενή τομέα In Primary sector (NACE A-B)	Σε Δευτερογενή τομέα In Secondary sector (NACE C-F)	Σε Τριτογενή τομέα In Tertiary sector (NACE G-Q) Not stated
3103 Σωτήρα Sotira	1.987	30	1.957	256	428	1.273
3104 Λιοπέτρι Liopetri	1.754	34	1.720	143	390	1.186
3105 Φρέναρος Frenaros	1.487	175	1.312	112	250	944
3110 Αυγόρου (& Μονή 'Αγιος Κενδέας) Avgorou (& Moni Agios Kendeas)	1.714	39	1.675	170	382	1.119
3111 'Αχνα (Περιλ. Δασάκι) Achna (Incl. Dasaki)	824	33	791	116	231	443
3114 Αχερίτου-Αγ. Γεώργιος&Βρυσούλες Acheritou-Ag. Georgios&Bryssoul.	754	16	738	26	148	540
4 ΕΠΑΡΧΙΑ ΛΑΡΝΑΚΑΣ LARNAKA DISTRICT	48.115	1.660	46.455	2.250	11.735	32.371
4000 Δήμος Λάρνακας Larnaka Municipality	20.185	816	19.369	163	4.084	15.081
4010 Δήμος Αραδίππου Aradippou Municipality	4.602	90	4.512	186	1.190	3.130
4011 Λιβαδία Livadia	1.965	43	1.922	22	599	1.294
4012 Αροολαξιά Dromolaxia	2.017	78	1.939	103	547	1.285
4013 Μένεο Meneou	517	18	499	29	154	316
4100 Κελλιά Kellia	159	4	155	9	46	100
4101 Τρούλλοι Troullou	405	12	393	31	132	229
4102 Βορόκλινη (Ορόκλινη) VoroKlini (Oroklini)	1.374	20	1.354	14	285	1.033
4103 Αβδέλλερο Avdellero	51	1	50	6	7	37
4104 Πύλα Pyla	581	15	566	8	142	415
4105 Ξυλοτύμβου (Περιλ. Δεκέλεια) XyloTymvou (Incl. Dekeleia)	1.484	34	1.450	104	387	958
4106 Ορμιδεία Ormidia	1.745	61	1.684	111	387	1.185
4107 Ξυλοφάγου Xylofagou	2.263	107	2.156	161	438	1.550
4110 Κίτι Kiti	1.280	54	1.226	103	297	826
4111 Περιβόλια Perivolia	656	27	629	37	196	393

(συνεχ. -cont'd)

ΠΙΝΑΚΑΣ 6Α. ΟΙΚΟΝΟΜΙΚΑ ΕΝΕΡΓΟΣ ΠΛΗΘΥΣΜΟΣ, ΑΝΕΡΓΟΙ ΚΑΙ ΕΡΓΑΖΟΜΕΝΟΙ ΚΑΤΑ ΦΥΛΟ, ΟΙΚΟΝΟΜΙΚΗ ΔΡΑΣΤΗΡΙΟΤΗΤΑ, ΕΠΑΡΧΙΑ ΚΑΙ ΔΗΜΟ/ΚΟΙΝΟΤΗΤΑ, 1.10.2001
TABLE 6A. ECONOMICALLY ACTIVE POPULATION, UNEMPLOYED, EMPLOYED BY SEX, ECONOMIC ACTIVITY, DISTRICT AND MUNICIPALITY/COMMUNITY, 1.10.2001

ΔΗΜΟΣ/ΚΟΙΝΟΤΗΤΑ MUNICIPALITY/COMMUNITY	Εύνολο Οικονομικά Ενεργού Πληθυσμού Total Economically Active Population	Ανεργοί Unemployed	Εργαζόμενοι Total Employed	ΟΙΚΟΝΟΜΙΚΗ ΔΡΑΣΤΗΡΙΟΤΗΤΑ - ECONOMIC ACTIVITY		
				Σε Πρωτογενή τομέα In Primary sector (NACE A-B)	Σε Δευτερογενή τομέα In Secondary sector (NACE C-F)	Σε Τριτογενή τομέα In Tertiary sector (NACE G-Q) [Not stated]
4112 Τερσεφάνου Tersefanou	387	9	378	33	138	207
4113 Σοφιάδες Softades	5		5			5
4120 Μαζωτός Mazotos	232	4	228	51	57	120
4121 Αλαμίνος Alaminos	99	1	98	29	24	45
4122 Αναφοριόδα Anafotida	218	2	216	51	55	109
4124 Κιβισίλι Kivisili	91	4	87	11	25	51
4125 Αλεθρικό Alethriko	293	10	283	17	87	179
4126 Κλαυδιά Klavdia	161	8	153	12	54	87
4127 Αγγλίσιδες Anglisides	380	15	365	54	121	189
4128 Μεσόγεια Menogeia	15		15	2	9	4
4201 Πετροφάνι Petrofani	2	1	1			1
4202 Δήμος Αθένου Athienou Municipality	1.777	53	1.724	181	549	994
4210 Καλό Χορίο Kalo Chorio	549	20	529	64	174	291
4211 Αγία Άννα Agia Anna	103	4	99	7	45	47
4212 Μοσφιλωτή Mosfiloti	472	16	456	15	199	242
4213 Ψευδάς Pseudas	378	9	369	9	165	194
4214 Πυργά-Μονή Σταυροβ. & Αγ. Βαρβάρας Pyrga-Moni Stavrov. & Ag. Varvaras	264	11	253	4	89	160
4215 Κόρνος (Περιλ. Μονή Αγίας Θεκίας) Kornos (Incl. Moni Agias Thekias)	769	17	752	46	325	381
4216 Δελικίπος Delikipos	4		4	2	1	1
4300 Ζύγι Zygi	241	13	228	57	57	114
4301 Μαρί (Περιλ. Βασιλικό) Mari (Incl. Vasiliko)	67	2	65	17	22	26
4302 Καλάβασος Kalavastos	271	16	255	40	92	123

(συνεχ. - cont'd)

ΠΙΝΑΚΑΣ 6Α. ΟΙΚΟΝΟΜΙΚΑ ΕΝΕΡΓΟΣ ΠΛΗΘΥΣΜΟΣ, ΑΝΕΡΓΟΙ ΚΑΙ ΕΡΤΑΖΟΜΕΝΟΙ ΚΑΤΑ ΦΥΛΟ, ΟΙΚΟΝΟΜΙΚΗ ΔΡΑΣΤΗΡΙΟΤΗΤΑ, ΕΠΑΡΧΙΑ ΚΑΙ ΔΗΜΟ/ΚΟΙΝΟΤΗΤΑ, 1.10.2001
 TABLE 6A. ECONOMICALLY ACTIVE POPULATION, UNEMPLOYED, EMPLOYED BY SEX, ECONOMIC ACTIVITY, DISTRICT AND MUNICIPALITY/COMMUNITY, 1.10.2001

ΣΥΝΟΛΟ-ΤΟΤΑΛ

ΔΗΜΟΣ/ΚΟΙΝΟΤΗΤΑ MUNICIPALITY/COMMUNITY	Σύνολο Οικονομικά Ενεργού Πληθυσμού Total Economically Active Population	Ανεργοί Unemployed	Εργαζόμενοι Total Employed	ΟΙΚΟΝΟΜΙΚΗ ΔΡΑΣΤΗΡΙΟΤΗΤΑ - ECONOMIC ACTIVITY			
				Σε Πρωτογενή τομέα sector (NACE A-B)	Σε Δευτερογενή τομέα sector (NACE C-F)	Σε Τριτογενή τομέα sector (NACE G-Q)	Δε δηλώθηκε Not stated
4303 Τόχνη Tochni	129	3	126	25	27	74	
4304 Χοιροκοιτία Chirokoitia	176	12	164	26	52	86	
4305 Ψεματισμένος Psematismenos	65	1	64	17	12	35	
4306 Μαρώνι Maroni	217	1	216	126	24	66	
4307 Άγιος Θεόδωρος Agios Theodoros	187	1	186	41	57	86	2
4308 Σκαρίνου Skarinou	79	1	78	6	30	42	
4309 Κορίνου Korinou	467	27	440	55	177	208	
4310 Κάτω Λευκάρα Kato Lefkara	43	4	39	2	12	25	
4311 Δήμος Πάνω Λευκάρων Pano Lefkara Municipality	344	13	331	14	86	231	
4312 Κάτω Δρυς Kato Drys	41		41	7	15	19	
4313 Βόβλα (Περιλ. Μονή Αγίου Μηνά) Vavla (Incl. Moni Agiou Mina)	28		28	2	6	20	
4314 Λάγεια Lageia	9		9	3	3	3	
4315 Ορά (Περιλ. Δράπια και Παρσάτα) Ora (Incl. Drapia and Parsata)	72	1	71	37	12	22	
4316 Μελίνη Melini	23		23	9	7	7	
4317 Οδού Odou	65		65	49	7	9	
4318 Άγιοι Βαβατσίνοι Agioi Vavatsinias	69	1	68	25	24	19	
4319 Βαβατσίνοι Vavatsinia	39		39	17	5	17	
5 ΕΠΑΡΧΙΑ ΛΕΜΕΣΟΥ LEMESOS DISTRICT	83.157	3.607	79.550	2.293	19.661	57.268	328
5000 Δήμος Λεμεσού Lemesos Municipality	41.435	1.832	39.603	454	8.621	30.350	178
5011 Δήμος Μέσα Γεϊτονιάς Mesa Geitonias Municipality	6.074	260	5.814	46	1.223	4.535	10
5012 Δήμος Αγίου Αθανασίου Agios Athanasios Municipality	3.935	131	3.804	47	923	2.828	6
5013 Δήμος Γερμασόγειας Germasogeia Municipality	3.880	175	3.705	35	665	2.973	32

ΠΙΝΑΚΑΣ 6Α. ΟΙΚΟΝΟΜΙΚΑ ΕΝΕΡΓΟΣ ΠΛΗΘΥΣΜΟΣ, ΑΝΕΡΓΟΙ ΚΑΙ ΕΡΓΑΖΟΜΕΝΟΙ ΚΑΤΑ ΦΥΛΟ, ΟΙΚΟΝΟΜΙΚΗ ΔΡΑΣΤΗΡΙΟΤΗΤΑ, ΕΠΑΡΧΙΑ ΚΑΙ ΔΗΜΟ/ΚΟΙΝΟΤΗΤΑ, 1.10.2001
 TABLE 6A. ECONOMICALLY ACTIVE POPULATION, UNEMPLOYED, EMPLOYED BY SEX, ECONOMIC ACTIVITY, DISTRICT AND MUNICIPALITY/COMMUNITY, 1.10.2001

ΔΗΜΟΣ/ΚΟΙΝΟΤΗΤΑ MUNICIPALITY/COMMUNITY	Σύνολο Οικονομικά Ενεργού Πληθυσμού Total Economically Active Population	Ανεργοί Unemployed	Εργαζόμενοι Total Employed	ΟΙΚΟΝΟΜΙΚΗ ΔΡΑΣΤΗΡΙΟΤΗΤΑ - ECONOMIC ACTIVITY			
				Σε Πρωτογενή τομέα In Primary sector (NACE A-B)	Σε Δευτερογενή τομέα In Secondary sector (NACE C-F)	Σε Τριτογενή τομέα In Tertiary sector (NACE G-Q) Not stated	
5020 Πάνω Πολεμίδα Pano Polemida	1.607	62	1.545	39	579	924	3
5021 Ύψωνας Ypsonas	2.726	94	2.632	79	795	1.755	3
5022 Δήμος Κάτω Πολεμιδιών Kato Polemida Municipality	7.878	367	7.511	182	2.320	4.942	67
5100 Παλodeia Palodeia	260	10	250	2	60	187	1
5101 Παραμύθα- & Μονή Παναγίας Ευαγγ. Paramythia- & Moni Panagias Evang.	130	9	121	10	29	81	1
5102 Σπιτάλι Spitali	75	7	68		16	52	
5103 Φασούλα Fasoula	126	5	121	3	46	72	
5104 Μεθικολώνη Mathikoloni	49	4	45	3	13	29	
5105 Γεράσα Gerasa	21	1	20	3	10	7	
5106 Αψιού Apsiou	58	5	53	5	22	25	1
5107 Απσιά Apsia	116	5	111	5	49	57	
5108 Κορφή Korfi	60	1	59	6	28	25	
5109 Λιμνάτης Limnatis	81	2	79	2	37	40	
5110 Καλλιολέο Kallileio	9		9	5	1	3	
5120 Μουτταγιάκα Mouttagiaka	1.150	51	1.099	20	302	777	
5121 Αρμενοχώρι Armenochoxi	60	5	55	4	17	34	
5122 Φοινικάρια Foinikaria	69	1	68	2	26	40	
5123 Ακρούντα Akrounta	134	7	127	2	37	88	
5124 Άγιος Τύχων Agios Tychon	908	46	862	8	88	763	3
5125 Παρεκκλησιά Parekkliasia	517	21	496	75	96	321	4
5126 Πεντάκωμο Pentakomo	141	9	132	9	41	80	2
5127 Μοναγρούλλι Monagroulli	187	11	176	19	46	111	

(συνεχ. -cont'd)

ΠΙΝΑΚΑΣ 6Α. ΟΙΚΟΝΟΜΙΚΑ ΕΝΕΡΓΕΤΟΣ ΠΛΗΘΥΣΜΟΣ, ΑΝΕΡΓΟΙ ΚΑΙ ΕΡΓΑΖΟΜΕΝΟΙ ΚΑΤΑ ΦΥΛΟ, ΟΙΚΟΝΟΜΙΚΗ ΑΡΑΞΗΠΙΟΤΗΤΑ, ΕΠΑΡΧΙΑ ΚΑΙ ΔΗΜΟ/ΚΟΙΝΟΤΗΤΑ, 1.10.2001
TABLE 6A. ECONOMICALLY ACTIVE POPULATION, UNEMPLOYED, EMPLOYED BY SEX, ECONOMIC ACTIVITY, DISTRICT AND MUNICIPALITY/COMMUNITY, 1.10.2001

ΔΗΜΟΣ/ΚΟΙΝΟΤΗΤΑ MUNICIPALITY/COMMUNITY	Σύνολο Population		Ανεργοί Unemployed		Εργαζόμενοι Employed		ΟΙΚΟΝΟΜΙΚΗ ΑΡΑΞΗΠΙΟΤΗΤΑ - ECONOMIC ACTIVITY			
	Σύνολο Population	Ανεργοί Unemployed	Εργαζόμενοι Employed	Σε Πρωτογενή In Primary sector (NACE A-B)	Σε Δευτερογενή In Secondary sector (NACE C-F)	Σε Τριτογενή In Tertiary sector (NACE G-Q)	Δε δηλώθηκε Not stated	Σύνολο Total	Ανεργοί Unemployed	Εργαζόμενοι Employed
5128 Μονή Moni	151	7	144	13	40	91				
5129 Πύργος Pyrgos	527	26	501	37	149	314	1			
5130 Αργάτα (Περ. Μεταλλεία Πλατείες) Asgata (Inc. Metallera Plateies)	138	2	136	13	59	64				
5131 Βάσα (Κελλακίου) Vasa (Kellakiou)	15		15	3	6	6				
5132 Σανίδα Sanida	14		14	6	6	2				
5133 Πρασιό (Κελλακίου) Prastio (Kellakiou)	26		26	7	10	9				
5134 Κλωνάρι Klonari	4		4	2		2				
5136 Κελλάκι - & Μονή Ζωοδόχου Πηγής Kellaki - & Moni Zoodochou Pigi	105		105	28	21	56				
5137 Ακαννού Akanou	7		7	3	1	3				
5138 Επταγώνεια Eptagoneia	144	1	143	71	39	33				
5140 Διερώνια Dieronia	107	3	104	42	33	29				
5141 Αρακαπός Arakapas	120		120	49	33	38				
5142 Άγιος Παύλος Agios Pavlos	55		55	7	33	15				
5143 Άγιος Κωνσταντίνος Agios Konstantinos	59	1	58	10	36	12				
5144 Ευκόνετρα Sykopetra	38	1	37	10	16	11				
5145 Λουβαράς Louvaras	137	7	130	24	51	55				
5146 Καλό Χοριό (Περιλ. Άθρακος) Kalo Chorio (Incl. Athrakos)	156	8	148	13	59	76				
5147 Ζωονηγή Zoopigi	54	1	53	1	22	29	1			
5200 Ακρωτήρι - & Μονή Αγίου Νικολάου Aktrotiri - & Moni Agiou Nikolaou	278	13	265	8	30	227				
5201 Ασώματος (Περιλ. Φασούρι) Asomatos (Incl. Fasouri)	160	9	151	19	21	111				
5202 Τσερκέζοι Tserkezoι	27	2	25	5	8	12				
5203 Τραχώνι Trachoni	1.404	53	1.351	42	489	816				

(συνεχ. - cont'd)

ΠΙΝΑΚΑΣ 6Α. ΟΙΚΟΝΟΜΙΚΑ ΕΝΕΡΓΕΤΟΣ ΠΛΗΘΥΣΜΟΣ, ΑΝΕΡΓΟΙ ΚΑΙ ΕΡΓΑΖΟΜΕΝΟΙ ΚΑΤΑ ΦΥΛΟ, ΟΙΚΟΝΟΜΙΚΗ ΔΡΑΣΤΗΡΙΟΤΗΤΑ, ΕΠΑΡΧΙΑ ΚΑΙ ΔΗΜΟ/ΚΟΙΝΟΤΗΤΑ, 1.10.2001
 TABLE 6A. ECONOMICALLY ACTIVE POPULATION, UNEMPLOYED, EMPLOYED BY SEX, ECONOMIC ACTIVITY, DISTRICT AND MUNICIPALITY/COMMUNITY, 1.10.2001

ΣΥΝΟΛΟ-TOTAL

ΔΗΜΟΣ/ΚΟΙΝΟΤΗΤΑ MUNICIPALITY/COMMUNITY	Σύνολο Οικονομικά Ενεργού Πληθυσμού Total Economically Active Population	Ανεργοί Unemployed	Εργαζομένων Total Employed	ΟΙΚΟΝΟΜΙΚΗ ΔΡΑΣΤΗΡΙΟΤΗΤΑ - ECONOMIC ACTIVITY			
				Σε Πρωτογενή τομέα In Primary sector (NACE A-B)	Σε Δευτερογενή τομέα In Secondary sector (NACE C-F)	Σε Τριτογενή τομέα In Tertiary sector (NACE G-Q)	Δε δηλώθηκε Not stated
5210 Κολόσσι Kolossi	1.484	85	1.399	54	529	816	
5211 Ερίμη Erimi	543	25	518	11	141	365	1
5212 Επισκοπή Episkopi	1.229	80	1.149	72	353	724	
5213 Καντού Kantou	162	18	144	11	61	72	
5214 Σωτήρα- & Σύμβουλος & Στερακόβου Sotira- & Symvoulos & Sterakovou	35	2	33	5	12	16	
5220 Πρασιό (Αυδήμου) Prastio (Avdimou)	67	2	65	12	23	30	
5221 Παροράλι Paramali	50	4	46	14	9	23	
5222 Αυδήμου Avdimou	213	13	200	40	61	99	
5223 Πλατανίστεια Platanisteia	15	2	13	3	2	8	
5224 Άγιος Θωμάς Agios Thomas	4	1	3	3	1	2	
5225 Αλέκτορα Alektora	37	1	36	15	3	18	
5226 Ανόγυρα Anogyra	61	5	56	17	15	24	
5227 Πισσούρι Pissouri	302	14	288	49	33	206	
5300 Σούνι-Ζανακιά Souni-Zanakia	132	9	123	7	43	73	
5302 Άλασσα Alassa	71	3	68	3	25	40	
5303 Κάτω Κιβίδες Kato Kivides				0	0	0	0
5304 Πάνω Κιβίδες Pano Kivides	246	14	232	17	87	128	
5305 Άγιος Αμβρόσιος Agios Amvrosios	101	1	100	6	47	47	
5306 Άγιος Θεράπων Agios Therapon	36		36	9	15	12	
5307 Λόφου Lofou	2		2	1		1	
5308 Πάχνα Pachna	357	5	352	83	94	174	1
5310 Άγιος Γεώργιος Agios Georgios	12		12	1	5	5	1

(συνεχ. -cont'd)

ΠΙΝΑΚΑΣ 6Α. ΟΙΚΟΝΟΜΙΚΑ ΕΝΕΡΓΕΣ ΠΛΗΘΥΣΜΟΣ, ΑΝΕΡΓΟΙ ΚΑΙ ΕΡΓΑΖΟΜΕΝΟΙ ΚΑΤΑ ΦΥΛΟ, ΟΙΚΟΝΟΜΙΚΗ ΑΡΑΞΗΡΗΤΟΤΗΤΑ, ΕΠΑΡΧΙΑ ΚΑΙ ΔΗΜΟ/ΚΟΙΝΟΤΗΤΑ, 1.10.2001
TABLE 6A. ECONOMICALLY ACTIVE POPULATION, UNEMPLOYED, EMPLOYED BY SEX, ECONOMIC ACTIVITY, DISTRICT AND MUNICIPALITY/COMMUNITY, 1.10.2001

ΕΥΝΟΛΟ-TOTAL	ΔΗΜΟΣ/ΚΟΙΝΟΤΗΤΑ MUNICIPALITY/COMMUNITY	ΕΥΝΟΛΟ Οικονομικά Ενεργού Πληθυσμού Total Economically Active Population		Ανεργοί Unemployed		Εργαζομένων Total Employed	ΟΙΚΟΝΟΜΙΚΗ ΑΡΑΞΗΡΗΤΟΤΗΤΑ - ECONOMIC ACTIVITY		
		Ανεργοί Unemployed	Εργαζομένων Total Employed	Σε Πρωτογενή τομέα In Primary sector (NACE A-B)	Σε Δευτερογενή τομέα In Secondary sector (NACE C-F)		Σε Τριτογενή τομέα In Tertiary sector (NACE G-Q)	Δε δηλώθηκε Not stated	
15311	Δωρός	17	17	1	1	17	9	7	1
15312	Λάνεια	64	62	2	2	62	11	48	1
15313	Σιλίκου	26	26	0	0	26	4	16	0
15314	Μονάγρι- & Μονή Παναγίας Αμασγού	55	55	0	0	55	19	28	2
15315	Τριμήκληνη	35	33	2	2	33	17	11	0
15316	'Αγιος Μάμας	33	32	1	1	32	9	10	0
15317	Κουκά						0	0	0
15318	Μονιάτης-Μέσα Ποτ., Σαϊττάς, Φυλ.	69	67	2	2	67	20	42	0
15320	Δωρά	37	37	0	0	37	3	6	0
15322	'Αρσος	39	37	2	2	37	4	18	0
15323	Κισσούσα						0	0	0
15324	Μαλιά	11	10	1	1	10	2	4	0
15325	Βάσα (Κοιλανίου)	25	25	0	0	25	3	13	0
15326	Βουνί	31	26	5	5	26	5	13	0
15327	Πέρα Πεδί	14	14	0	0	14	8	6	0
15328	Μανδριά	11	11	0	0	11	1	4	0
15329	Ποταμιού	4	4	0	0	4	1	3	0
15330	'Ομοδος	59	58	1	1	58	9	37	0
15331	Κοιλάνι	53	52	1	1	52	13	25	0
15340	'Αγιος Δημήτριος	13	13	0	0	13	8	3	0
15341	Παλαιόμυλος	6	6	0	0	6	2	2	0
15342	Πρόδρομος (Περ.λ. Τρικουκκιά)	40	39	1	1	39	12	27	0

(συνεχ. -cont'd)

ΠΙΝΑΚΑΣ 6Α. ΟΙΚΟΝΟΜΙΚΑ ΕΝΕΡΓΟΙ ΠΛΗΘΥΣΜΟΣ, ΑΝΕΡΓΟΙ ΚΑΙ ΕΡΓΑΖΟΜΕΝΟΙ ΚΑΤΑ ΦΥΛΟ, ΟΙΚΟΝΟΜΙΚΗ ΔΡΑΣΤΗΡΙΟΤΗΤΑ, ΕΠΑΡΧΙΑ ΚΑΙ ΔΗΜΟ/ΚΟΙΝΟΤΗΤΑ, 1.10.2001
TABLE 6A. ECONOMICALLY ACTIVE POPULATION, UNEMPLOYED, EMPLOYED BY SEX, ECONOMIC ACTIVITY, DISTRICT AND MUNICIPALITY/COMMUNITY, 1.10.2001

ΣΥΝΟΛΟ - TOTAL		ΕΥΝΟΛΟ				ΕΥΝΟΛΟ ΕΡΓΑΖΟΜΕΝΩΝ				ΟΙΚΟΝΟΜΙΚΗ ΔΡΑΣΤΗΡΙΟΤΗΤΑ - ECONOMIC ACTIVITY						
ΔΗΜΟΣ/ΚΟΙΝΟΤΗΤΑ	MUNICIPALITY/COMMUNITY	ΕΥΝΟΛΟ	Οικονομικά	Ανεργοί	Εργαζόμενοι	ΕΥΝΟΛΟ	Ανεργοί	Εργαζόμενοι	ΕΥΝΟΛΟ	Οικονομικά	Ανεργοί	Εργαζόμενοι	ΕΥΝΟΛΟ	Οικονομικά	Ανεργοί	Εργαζόμενοι
		Total	Economically	Unemployed	Employed	Total	Unemployed	Employed	In Primary	In Secondary	In Tertiary	Not stated	In Primary	In Secondary	In Tertiary	Not stated
		Population	Active	Population	Employed	Population	Unemployed	Employed	sector (NACE A-B)	sector (NACE C-F)	sector (NACE G-Q)	Not stated	sector (NACE A-B)	sector (NACE C-F)	sector (NACE G-Q)	Not stated
15343	Καμινάρια Kaminaria	24	24			24			11	5	7	1				
15344	Τρεϊς Ελιές Treis Elies	9	9			9			5		4					
15345	Λεμιθού Lemithou	32	32	1		31	1		4	4	23					
15350	Κάτω Πλάτρες (Τορναρίδες) Kato Platres (Tornarides)	27	27	2		25	2		1	8	16					
15351	Πάνω Πλάτρες (Περλ. Τροόδος) Pano Platres (Incl. Troodos)	74	74	2		72	2		1	5	65	1				
15352	Φοινί (Περ. Μονή Τροοδίτισσας) Foini (Incl. Moni Trooditissas)	129	129	3		126	3		2	28	96					
15353	Πάνω Αμιάντος Pano Amiantos								0	0	0	0				
15354	Κάτω Αμιάντος Kato Amiantos	69	69	2		67	2		8	25	34					
15360	'Άγιος Θεόδωρος Agios Theodoros	16	16	1		15	1		5	6	4					
15361	'Άγιος Ιωάννης Agios Ioannis	96	96	1		95	1		5	57	33					
15362	Κάτω Μύλος Kato Mylos	16	16	1		15	1			13	2					
15363	Ποταμίτισσα Potamitissa	15	15			15			2	6	7					
15364	Δύμες Dymes	34	34			34			16	11	7					
15365	Πελένδρι (Περλ. Κάρδαμα) Pelendri (Incl. Kardama)	398	398	15		383	15		15	212	155	1				
15366	Άγρος Agros	293	293	7		286	7		34	77	175					
15367	Αγρίδια Agridia	19	19			19			3	8	8					
15368	Χανδριά Chandria	53	53			53			2	25	26					
15369	Κυπερούνα Kyperounta	640	640	15		625	15		146	188	290	1				
6	ΕΠΑΡΧΙΑ ΠΑΦΟΥ PAFOS DISTRICT	28.167	28.167	782		27.385	782		1.998	6.041	19.199	147				
16000	Δήμος Πάφου Pafos Municipality	12.777	12.777	419		12.358	419		200	2.899	9.181	78				
16010	Δήμος Γεροσκήπων Geroskipou Municipality	2.408	2.408	46		2.362	46		50	520	1.789	3				
16011	Κονιά Konía	342	342	5		337	5		6	65	264	2				

(συνεχ. -cont'd)

ΠΙΝΑΚΑΣ 6Α. ΟΙΚΟΝΟΜΙΚΑ ΕΝΕΡΓΟΣ ΠΛΗΘΥΣΜΟΣ, ΑΝΕΡΓΟΙ ΚΑΙ ΕΡΓΑΖΟΜΕΝΟΙ ΚΑΤΑ ΦΥΛΟ, ΟΙΚΟΝΟΜΙΚΗ ΔΡΑΣΤΗΡΙΟΤΗΤΑ, ΕΠΑΡΧΙΑ ΚΑΙ ΔΗΜΟΣ/ΚΟΙΝΟΤΗΤΑ, 1.10.2001
 TABLE 6A. ECONOMICALLY ACTIVE POPULATION, UNEMPLOYED, EMPLOYED BY SEX, ECONOMIC ACTIVITY, DISTRICT AND MUNICIPALITY/COMMUNITY, 1.10.2001

ΔΗΜΟΣ/ΚΟΙΝΟΤΗΤΑ MUNICIPALITY/COMMUNITY	Εύολο Οικονομικά Ενεργού Πληθυσμού Total Economically Active Population	Ανεργοί Unemployed	Εργαζόμενοι Total Employed	ΟΙΚΟΝΟΜΙΚΗ ΔΡΑΣΤΗΡΙΟΤΗΤΑ - ECONOMIC ACTIVITY		
				Σε Πρωτογενή τομέα In Primary sector (NACE A-B)	Σε Δευτερογενή τομέα In Secondary sector (NACE C-F)	Σε Τριτογενή τομέα In Tertiary sector (NACE G-Q)
6012 Αγία Μαρίνουδα Agia Marinouda	90	1	89	2	25	62
6013 Κολώνη (Περ.λ. Μονή Ανατολικό) Koloni (Incl. Moni Anatoliko)	121	2	119	10	29	80
6014 Αχέλαια Acheleia	50		50	6	10	34
6020 Χλόρακας Chlorakas	1.312	45	1.267	31	302	933
6021 Λέπρα Lempa	138	4	134	7	35	92
6022 Έμπα Empa	1.462	29	1.433	22	326	1.084
6023 Τρεμιθούσα Tremithousa	210	4	206	9	48	130
6024 Μέσα Χορίο Mesa Chorio	167	4	163	5	41	117
6025 Μεσόγη Mesogi	518	14	504	11	98	395
6026 Τάλα (Περ. Μονή Αγίου Νεοφύτου) Tala (Inc. Moni Agiou Neofytou)	480	13	467	8	68	386
6027 Κισσόνεργα Kissonerga	575	14	561	48	98	415
6100 Κούκλια Kouklia	314	7	307	61	75	171
6101 Μανδριά Mandria	143	5	138	47	25	66
6102 Νικόκλεια Nikokleia	20	1	19	2	7	10
6103 Σουακιού Souskiou	2		2	2		
6104 Τιμή Timi	397	16	381	59	94	227
6106 Άγια Βαρβάρα Agia Varvara	17	1	16	8	1	7
6107 Αναρίτα Anarita	128	5	123	21	32	69
6110 Μαραθούντρα Marathounta	93	3	90	8	18	63
6111 Άρμου Armu	123		123	4	30	89
6112 Επισκοπή Episkopi	52	2	50	1	19	30
6113 Ναιά Nata	39	2	37	4	13	20

(συνεχ. - cont'd)

ΠΙΝΑΚΑΣ 6Α. ΟΙΚΟΝΟΜΙΚΑ ΕΝΕΡΓΟΣ ΠΛΗΘΥΣΜΟΣ, ΑΝΕΡΓΟΙ ΚΑΙ ΕΡΓΑΖΟΜΕΝΟΙ ΚΑΤΑ ΦΥΛΟ, ΟΙΚΟΝΟΜΙΚΗ ΔΡΑΣΤΗΡΙΟΤΗΤΑ, ΕΠΑΡΧΙΑ ΚΑΙ ΔΗΜΟ/ΚΟΙΝΟΤΗΤΑ, 1.10.2001
 TABLE 6A. ECONOMICALLY ACTIVE POPULATION, UNEMPLOYED, EMPLOYED BY SEX, ECONOMIC ACTIVITY, DISTRICT AND MUNICIPALITY/COMMUNITY, 1.10.2001

ΔΗΜΟΣ/ΚΟΙΝΟΤΗΤΑ MUNICIPALITY/COMMUNITY	Σύνολο Οικονομικά Ενεργού Πληθυσμού Total Economically Active Population	Ανεργοί Unemployed	Εργαζόμενοι Total Employed	ΟΙΚΟΝΟΜΙΚΗ ΔΡΑΣΤΗΡΙΟΤΗΤΑ - ECONOMIC ACTIVITY		
				Σε Πρωτογενή τομέα In Primary sector (NACE A-B)	Σε Δευτερογενή τομέα In Secondary sector (NACE C-F)	Σε Τριτογενή τομέα In Tertiary sector (NACE G-Q)
6114 Χολέτρια Choletria	93	2	91	10	31	50
6115 Αξύλου Axyiou	15	1	14	6	2	6
6116 Ελεδιό Eledio	7		7		2	5
6120 Τσαδα Tsada	224	5	219	9	58	149
6121 Κοίλη Koilii	94		94	6	23	65
6122 Στρουμπή Stroumpi	154	1	153	29	27	97
6123 Πολέμι Polemi	250	2	248	14	49	185
6124 Καλλίπεια (Περ.λ. Μορόνερo) Kalipeia (Incl. Moronero)	117	2	115	51	18	45
6125 Λετύμνου Letymnou	145	2	143	68	22	52
6128 Λεμόνα Lemona	24		24	15		9
6129 Χούλου Choulou	79		79	53	4	22
6130 Ακουρός Akoursos	15	3	12	6	1	5
6132 Κάθικας Kathikas	141		137	58	11	67
6133 Δήμος Πέγειας-ε.Αγ. Γεώργ. Πέγειας Pegeia Mun. -ε.Αγ. Georg. Pegeias	765	11	754	72	126	552
6200 Πάνω Αρχιμανδρίτα-ε. Κάτω Αρχιμ. Pano Archimandrita-ε. Kato Arch.	15	1	14	10	1	3
6201 Φασούλα Fasoula	15		15	3	7	5
6204 Μαρώνια Mamonnia	8	1	7	1	4	2
6205 Άγιος Γεώργιος Agios Georgios	34		34	19	8	7
6206 Σταυροκόκκων Stavrokokkonou	21	1	20	6	4	10
6208 Τραχυπέδουλα Trachypedoula	17	1	16	7	4	5
6210 Κελοκέδαρα Kelokedara	70		70	26	13	31
6211 Σαλαμίου Salamiou	105	4	101	35	19	47

(συνεχ. -cont'd)

ΠΙΝΑΚΑΣ 6Α. ΟΙΚΟΝΟΜΙΚΑ ΕΝΕΡΓΟΣ ΠΛΗΘΥΣΜΟΣ, ΑΝΕΡΓΟΙ ΚΑΙ ΕΡΓΑΖΟΜΕΝΟΙ ΚΑΤΑ ΦΥΛΟ, ΟΙΚΟΝΟΜΙΚΗ ΑΡΑΞΤΗΡΙΟΤΗΤΑ, ΕΠΑΡΧΙΑ ΚΑΙ ΔΗΜΟ/ΚΟΙΝΟΤΗΤΑ, 1.10.2001
TABLE 6A. ECONOMICALLY ACTIVE POPULATION, UNEMPLOYED, EMPLOYED BY SEX, ECONOMIC ACTIVITY, DISTRICT AND MUNICIPALITY/COMMUNITY, 1.10.2001

ΣΥΝΟΛΟ-TOTAL

ΔΗΜΟΣ/ΚΟΙΝΟΤΗΤΑ MUNICIPALITY/COMMUNITY	Εύνολο Οικονομικά Ενεργού Πληθυσμού Total Economically Active Population	Ανεργοί Unemployed	Εργαζόμενοι Total Employed	ΟΙΚΟΝΟΜΙΚΗ ΑΡΑΞΤΗΡΙΟΤΗΤΑ - ECONOMIC ACTIVITY		
				Σε Πρωτογενή τομέα In Primary sector (NACE A-B)	Σε Δευτερογενή τομέα In Secondary sector (NACE C-F)	Σε Τριτογενή τομέα In Tertiary sector Δε δηλώθηκε Not stated (NACE G-Q)
6212 Κιάσι Kidasi	4		4	1		3
6213 Κέδρες Kedares	6		6	1	1	4
6214 Μέσανα Mesana	11		11	9	1	1
6215 Πραιτόρι Praitori	12		12	5	1	6
6216 Φιλούσα (Κελοκεδάρων) Filousa (Kelokedaron)	3		3			3
6217 Αρμίνου Arminou	5		5	3		2
6218 Άγιος Νικόλαος (Περ. Περάβαλα) Agios Nikolaos (Incl. Peravasa)	23		23	15		8
6219 Άγιος Ιωάννης (Περ. Μαλούντα) Agios Ioannis (Incl. Malounta)	14		14	9	2	3
6220 Αμαργέτη Amargeti	45	1	44	9	12	23
6221 Αγία Μαρίνα (Κελοκεδάρων) Agia Marina (Kelokedaron)	4		4	1	1	2
6222 Πενταλία Pentalia	12		12	2	3	7
6223 Φάλεια Faleia				0	0	0
6224 Γαλαταριά Galataria	20		20	5	4	11
6225 Κοιλίνεια Koilineia	16		16	11	2	3
6227 Στατός-Άγιος Φώτιος-Άμπελιτίς Statos-Agios Fotios-& Ampelitis	73		73	41	17	15
6229 Μαμουντάλη Mamuntali	2	1	1		1	
6230 Πάνω Παναγιά-έΜονή Χρυσού. έΑγιά Pano Panagia-έΜoni Chryso. έAgia	175	1	174	26	40	107
6231 Ασπρογιά Asprogia	16		16	2	7	7
6300 Ψάθι Psathi	38		38	5	7	25
6301 Άγιος Δημητριάδος Agios Dimitrianos	22		22	3	4	15
6302 Κανναβιού (Περ.λ. Μελαμιού) Kannaviou (Incl. Melamiou)	70	2	68	9	19	37
6303 Θρίνια (Αρίνια) Thrinia (Drinia)	11		11	1	6	4

(συνεχ. - cont'd)

ΠΙΝΑΚΑΣ 6Α. ΟΙΚΟΝΟΜΙΚΑ ΕΝΕΡΓΙΟΣ ΠΛΗΘΥΣΜΟΣ, ΑΝΕΡΓΟΙ ΚΑΙ ΕΡΓΑΖΟΜΕΝΟΙ ΚΑΤΑ ΦΥΛΟ, ΟΙΚΟΝΟΜΙΚΗ ΔΡΑΣΤΗΡΙΟΤΗΤΑ, ΕΠΑΡΧΙΑ ΚΑΙ ΔΗΜΟ/ΚΟΙΝΟΤΗΤΑ, 1.10.2001
TABLE 6A. ECONOMICALLY ACTIVE POPULATION, UNEMPLOYED, EMPLOYED BY SEX, ECONOMIC ACTIVITY, DISTRICT AND MUNICIPALITY/COMMUNITY, 1.10.2001

ΔΗΜΟΣ/ΚΟΙΝΟΤΗΤΑ MUNICIPALITY/COMMUNITY	Εύνολο Οικονομικά Ενεργού Πληθυσμού Total Economically Active Population	Ανεργοί Unemployed	Εργαζόμενοι Total Employed	ΟΙΚΟΝΟΜΙΚΗ ΔΡΑΣΤΗΡΙΟΤΗΤΑ - ECONOMIC ACTIVITY		
				Σε Πρωτογενή τομέα In Primary sector (NACE A-B)	Σε Δευτερογενή τομέα In Secondary sector (NACE C-F)	Σε Τριτογενή τομέα In Tertiary sector (NACE G-Q) (Not stated)
6304 Μηλιά Milia			0	0	0	0
6305 Κρίτου Μαρόττου Kritou Marottou	26		26	2	12	12
6306 Ψύτη Psi	28		28	8	6	14
6307 Λάσα Lasa	19		19	5	5	9
6308 Δρύμνου Drymou	18		18	5	5	8
6310 Σίμου Simou	64	1	63	32	12	19
6311 Αναδίου Anadiou	2	1	1		1	
6313 Ευρέτου Evretou	2		2			2
6315 Φιλούσα (Χρυσόχοι) Filousa (Chrysochous)	6		6	2		4
6318 Μελάδα Meladeia	10		10	4	3	3
6320 Λυσός-έ Αγ. Μερκούρ. & Σταυρός Ψάκ. Lysos-έ Αγ. Merkour. & Stavros Pso.	42	4	38	16	6	15
6321 Περιστέρας Peristerona	82	5	77	35	12	29
6330 Θελέρπα Theletra	77	2	75	28	15	32
6331 Γιόλου Giolou	318	9	309	47	73	189
6332 Πάνα Ακουρδάσεια Pano Akourdalseia	6		6	2		4
6333 Μηλιού - & Μονή Αγίων Ανεργύρων Miliou - & Moni Agion Anargyron	26		26	4	3	18
6334 Κάτω Ακουρδάσεια Kato Akourdalseia	16		16	3	5	7
6335 Τέρα Tera	12	1	11	1	4	6
6336 Κρίτου Τέρα Kritou Tera	16		16	1	3	11
6337 Σκούλλι Skoulli	32		32	3	14	15
6338 Χόλη Choli	22		22	6	5	11
6340 Καραμουλλήδες Karamoullides	20	1	19	7	6	6

(συνεχ. - cont'd)

ΠΙΝΑΚΑΣ 6Α. ΟΙΚΟΝΟΜΙΚΑ ΕΝΕΡΓΟΣ ΠΛΗΘΥΣΜΟΣ, ΑΝΕΡΓΟΙ ΚΑΙ ΕΡΓΑΖΟΜΕΝΟΙ ΚΑΤΑ ΦΥΛΟ, ΟΙΚΟΝΟΜΙΚΗ ΔΡΑΣΤΗΡΙΟΤΗΤΑ, ΕΠΙΧΡΙΑ ΚΑΙ ΔΗΜΟ/ΚΟΙΝΟΤΗΤΑ, 1.10.2001
 TABLE 6A. ECONOMICALLY ACTIVE POPULATION, UNEMPLOYED, EMPLOYED BY SEX, ECONOMIC ACTIVITY, DISTRICT AND MUNICIPALITY/COMMUNITY, 1.10.2001

ΔΗΜΟΣ/ΚΟΙΝΟΤΗΤΑ MUNICIPALITY/COMMUNITY	Εύολο		ΟΙΚΟΝΟΜΙΚΗ ΔΡΑΣΤΗΡΙΟΤΗΤΑ - ECONOMIC ACTIVITY		Εκδηλωθείσα In Secondary sector (NACE C-F)	Εκδηλωθείσα In Tertiary sector (NACE G-Q)	Δε δηλώθηκε Not stated
	Οικονομικά Ενεργού	Πληθυσμού Total	Σε Πρωτογενή In Primary sector (NACE A-B)	Σε Δευτερογενή In Secondary sector (NACE C-F)			
6341 Χρυσούχου Chrysochou	21	21	19	2	8		
6343 Δήμος Πόλης Polis Municipality	820	21	799	64	135	593	7
6344 Νέο Χωριό(Περ.Λουτρά Αφροδίτης) Neo Chorio(In.Loutra Afroditis)	119	2	117	17	15	85	
6345 Γουδί Goudi	58	1	57	20	4	33	
6350 Κάτω Αρόδες Kato Arodes	10		10	7		3	
6351 Πάνω Αρόδες Pano Arodes	33	3	30	10	4	16	
6352 Ίλνεια Ineia	100	2	98	31	18	49	
6353 Αρούσεια (Περ.Λ. Πιττοκόπος) Drouseia (Incl. Pittokopos)	127	2	125	42	20	63	
6355 Ανδρολίκου Androlikou				0	0	0	0
6360 Πελαθούσα - & Μύρμιγκωφ & Λίμνη Pelathousa - & Mirmigkof & Limni	14	1	13	3	2	8	
6361 Κυνούσα Kynousa	24	3	21	9	6	6	
6362 Μακούντα Makounta	18	2	16	6	3	7	
6363 Αργάκα Argaka	329	9	320	73	66	181	
6364 Γιάλια Gialia	65		65	29	15	21	
6365 Αγία Μαρτίνα (Χρυσόχους) Agia Marina (Chrysochous)	304	7	297	87	53	149	8
6366 Νέα Δήμματα Nea Dimmata	24		24	7	6	11	
6367 Πορός (Περ.Λ. Παλιάμπελα) Pomos (Incl. Paliampela)	243	8	235	67	58	110	
6368 Στενή Steni	41	6	35	10	4	21	
6369 Άγιος Ισίδωρος Agios Isidoros	5	1	4	2		2	

ΠΙΝΑΚΑΣ 6Α. ΟΙΚΟΝΟΜΙΚΑ ΕΝΕΡΓΟΣ ΠΛΗΘΥΣΜΟΣ, ΑΝΕΡΓΟΙ ΚΑΙ ΕΠΤΑΖΟΜΕΝΟΙ ΚΑΤΑ ΦΥΛΟ, ΟΙΚΟΝΟΜΙΚΗ ΔΡΑΣΤΗΡΙΟΤΗΤΑ, ΕΠΑΡΧΙΑ ΚΑΙ ΔΗΜΟ/ΚΟΙΝΟΤΗΤΑ, 1.10.2001
TABLE 6A. ECONOMICALLY ACTIVE POPULATION, UNEMPLOYED, EMPLOYED BY SEX, ECONOMIC ACTIVITY, DISTRICT AND MUNICIPALITY/COMMUNITY, 1.10.2001

ΑΝΑΡΑΞΕ ΜΑΛΕΣ

ΔΗΜΟΣ/ΚΟΙΝΟΤΗΤΑ MUNICIPALITY/COMMUNITY	Εύνολο Οικονομικά Ενεργού Πληθυσμού Total Economically Active Population	Ανεργοί Unemployed	Εργαζόμενοι Total Employed	ΟΙΚΟΝΟΜΙΚΗ ΔΡΑΣΤΗΡΙΟΤΗΤΑ - ECONOMIC ACTIVITY			Σε Τριτογενή Τομέα In Tertiary sector (NACE G-Q)	Σε Δευτερογενή Τομέα In Secondary sector (NACE C-F)	Σε Πρωτογενή Τομέα In Primary sector (NACE A-B)	Δε δηλώθηκε Not stated
				169.183	5.749	7.761				
1 ΣΥΝΟΛΟ - TOTAL	174.932	5.749	169.183	7.761	54.364	106.435	623			
1 ΕΠΑΡΧΙΑ ΛΕΥΚΩΣΙΑΣ LEFKOSIA DISTRICT	69.863	1.979	67.884	2.086	20.965	44.598	235			
1000 Δήμος Λευκωσίας Lefkosia Municipality	12.433	417	12.016	71	3.388	8.522	35			
1010 Δήμος Αγίου Δομητίου Agios Dometios Municipality	3.003	115	2.888	16	775	2.093	4			
1011 Δήμος Έγκωμης Egkomi Municipality	3.409	62	3.347	30	616	2.675	26			
1012 Δήμος Στροβόλου Strovolos Municipality	15.055	397	14.658	129	3.419	11.067	43			
1013 Δήμος Αγλαντζιάς (Αγ'Αννιά) Aglantzia Municipality-Aglantzia	4.755	107	4.648	39	1.032	3.566	11			
1021 Δήμος Λακατάμειας Lakatameia Municipality	7.236	180	7.056	69	2.303	4.632	52			
1022 Συντοκισμός Ανθορούλης Anthoupoli Refugee Housing Est.	586	37	549	6	234	309				
1023 Δήμος Λατσιών (Λακκιά) Latsia Municipality (Iakkia)	3.244	78	3.166	44	1.110	2.007	5			
1024 Γέρι Geri	1.700	52	1.648	63	641	943	1			
1100 Σιά Sia	123	3	120	2	47	70	1			
1101 Μαθιάτης Mathiatis	140	2	138	13	81	44				
1102 Αλάμρα Alampra	284	4	280	8	103	169				
1103 Αγία Βαρβάρα Agia Varvara	371	6	365	19	192	153	1			
1104 Κοτσιάτης Kotsiatis	40	1	39	11	9	19				
1105 Νήσου Nisou	338	8	330	7	166	156	1			
1106 Πέρα Χερσιό Pera Chorio	581	14	567	17	275	274	1			
1107 Δήμος Ιδαλίου Dali Municipality	1.501	29	1.472	72	648	746	6			
1108 Λύμνια Lymnia	580	13	567	35	283	245	4			
1109 Λυθροδόνας & Μονή Προφήτη Ηλία Lythrodontas & Moni Profiti Elia	730	29	701	29	405	256	11			
1120 Ποταμιά Potamia	99	6	93	9	31	53				
1121 Άγιος Σωζόμενος Agios Sozomenos	2		2	2						

(συνεχ. -cont'd)

ΠΙΝΑΚΑΣ 6Α. ΟΙΚΟΝΟΜΙΚΑ ΕΝΕΡΓΕΣ ΠΛΗΘΥΣΜΟΣ, ΑΝΕΡΓΟΙ ΚΑΙ ΕΡΓΑΖΟΜΕΝΟΙ ΚΑΤΑ ΦΥΛΟ, ΟΙΚΟΝΟΜΙΚΗ ΔΡΑΣΤΗΡΙΟΤΗΤΑ, ΕΠΙΣΤΡΑΤΙΑ ΚΑΙ ΔΗΜΟ/ΚΟΙΝΟΤΗΤΑ, 1.10.2001
TABLE 6A. ECONOMICALLY ACTIVE POPULATION, UNEMPLOYED, EMPLOYED, BY SEX, ECONOMIC ACTIVITY, DISTRICT AND MUNICIPALITY/COMMUNITY, 1.10.2001

ΑΝΔΡΕΣ MALES

ΔΗΜΟΣ/ΚΟΙΝΟΤΗΤΑ MUNICIPALITY/COMMUNITY	Σύνολο Οικονομικά Ενεργού Πληθυσμού Total Economically Active Population	Ανεργοί Unemployed	Εργαζόμενοι Total Employed	ΟΙΚΟΝΟΜΙΚΗ ΔΡΑΣΤΗΡΙΟΤΗΤΑ - ECONOMIC ACTIVITY		
				Σε Πρωτογενή τομέα In Primary sector (NACE A-B)	Σε Δευτερογενή τομέα In Secondary sector (NACE C-F)	Σε Τριτογενή τομέα In Tertiary sector (NACE G-Q) Δε δηλώθηκε Not stated
1200 Κομινί Kamni	21		21	6	14	1
1201 Φάρμακός Farmakas	121	3	118	18	67	30
1202 Απλίκι Apliki	23		23		10	12
1203 Λαζανιάς (Περιλ. Μονή Μαχαιρά) Lazanias (Incl. Moni Machaira)	27		27			27
1204 Γούρρι Gourri	51	2	49	3	27	19
1205 Φικάρδου (Περιλ. Οικ. Πύργου) Fikardou (Incl. Pyrgos Settling)				0	0	0
1206 Άγιος Επιφάνιος (Ορεινής) Agios Epifanios (Oreinis)	105	8	97	7	37	49
1207 Καλό Χορίο (Ορεινής) Kalo Chorio (Oreinis)	153	6	147	12	67	67
1208 Μαλούντα Malounta	89	1	88	6	42	38
1209 Κλήρου Klirou	407	11	396	18	169	209
1210 Αρεδιού Arediou	278	2	276	9	113	153
1211 Άγιος Ιωάννης (Μαλούντας) Agios Ioannis (Malountas)	143	3	140	38	46	54
1212 Αγροκηριά Agrokkipia	118	2	116	4	53	59
1213 Μίτσερο (Περ. Μονή Αγ. Παντελ.) Mitsero (Incl. Moni Ag. Pantel.)	173	5	168	6	95	67
1220 Κανέδες Kapedes	119	3	116	4	74	38
1222 Αναλιόντας (Περ. Μονή Αρχ. Μιχ.) Analiontas -Incl. Moni Arch. Mich.	80	3	77	7	38	32
1223 Καμινιά Kamnia	113	4	109	2	55	52
1224 Μαργί Margi	44		44	34	1	9
1225 Τσέρι Tseri	1.364	34	1.330	45	563	716
1226 Πολιτικό -Μονή Αγ. Ηρακλ. & Φιλάνι Politiko -Moni Ag. Irakl. & Filani	81	2	79	13	26	40
1227 Πέρα Pera	239	7	232	11	79	142
1228 Επισκοπείο Episkopeio	137	3	134	4	64	66

(συνεχ. -cont'd)

ΠΙΝΑΚΑΣ 6Α. ΟΙΚΟΝΟΜΙΚΑ ΕΝΕΡΓΟΣ ΠΛΗΘΥΣΜΟΣ, ΑΝΕΡΓΟΙ ΚΑΙ ΕΡΓΑΖΟΜΕΝΟΙ ΚΑΤΑ ΦΥΛΟ, ΟΙΚΟΝΟΜΙΚΗ ΔΡΑΣΤΗΡΙΟΤΗΤΑ, ΕΠΑΡΧΙΑ ΚΑΙ ΔΗΜΟ/ΚΟΙΝΟΤΗΤΑ, 1.10.2001
 TABLE 6A. ECONOMICALLY ACTIVE POPULATION, UNEMPLOYED, EMPLOYED BY SEX, ECONOMIC ACTIVITY, DISTRICT AND MUNICIPALITY/COMMUNITY, 1.10.2001

ΑΝΑΡΣΕ ΜΑΛΕΣ

ΔΗΜΟΣ/ΚΟΙΝΟΤΗΤΑ MUNICIPALITY/COMMUNITY	Εύνολο Οικονομικά Ενεργού Πληθυσμού Total Economically Active Population	Ανεργοί Unemployed	Εργαζόμενοι Total Employed	ΟΙΚΟΝΟΜΙΚΗ ΔΡΑΣΤΗΡΙΟΤΗΤΑ - ECONOMIC ACTIVITY		
				Σε Πρωτογενή τομέα In Primary sector (NACE A-B)	Σε Δευτερογενή τομέα In Secondary sector (NACE C-F)	Σε Τριτογενή τομέα In Tertiary sector (NACE G-Q) Δε δηλώθηκε [Not stated]
1229 Ψιμολόφου						
1230 Psimolofou	376	3	373	24	153	196
1231 Ergates	399	5	394	13	205	176
1232 Anageia	280	9	271	10	136	125
1233 Pano Deftera	504	19	485	43	172	269
1234 Kato Deftera	408	18	390	17	145	228
1240 Αγιοι Τριμιθιάς	353	9	344	43	113	187
1241 Παλαιοπέροχο	1.038	56	982	118	359	504
1242 Δένεια	74	1	73	12	32	29
1243 Κοκκινότριμιθιά	834	27	807	72	326	408
1244 Μάμμαρη	249	10	239	5	98	136
1300 Παλαιχώρι Μόρφου	176	6	170	7	76	87
1301 Ασκάς	43	2	41	5	18	18
1302 Άλωνα	9		9		1	8
1303 Φτερικούδι	20	1	19	2	10	7
1304 Πολύστιπος	34	1	33	4	14	15
1305 Λαγουδερά	25	2	23		10	13
1306 Σαράντι	10		10		4	5
1307 Λιβόδια	3		3		2	1
1308 Αληθίνου	1		1			1
1309 Πατανισιάσα	24		24	6	11	7
1310 Παλαιχώρι Ορεινής	96	2	94	1	38	55
1320 Συλιάνος	33	3	30	3	9	18

(συνεχ. - cont'd)

ΠΙΝΑΚΑΣ 6Α. ΟΙΚΟΝΟΜΙΚΑ ΕΝΕΡΓΟΣ ΠΛΗΘΥΣΜΟΣ, ΑΝΕΡΓΟΙ ΚΑΙ ΕΡΓΑΖΟΜΕΝΟΙ ΚΑΤΑ ΦΥΛΟ, ΟΙΚΟΝΟΜΙΚΗ ΔΡΑΣΤΗΡΙΟΤΗΤΑ, ΕΠΑΡΧΙΑ ΚΑΙ ΔΗΜΟ/ΚΟΙΝΟΤΗΤΑ, 1.10.2001
TABLE 6A. ECONOMICALLY ACTIVE POPULATION, UNEMPLOYED, EMPLOYED BY SEX, ECONOMIC ACTIVITY, DISTRICT AND MUNICIPALITY/COMMUNITY, 1.10.2001

ΑΝΔΡΕΣ MALES

ΔΗΜΟΣ/ΚΟΙΝΟΤΗΤΑ MUNICIPALITY/COMMUNITY	Σύνολο Ενεργού Πληθυσμού Total Economically Active Population	Ανεργοί Unemployed	Εργαζόμενοι Total Employed	ΟΙΚΟΝΟΜΙΚΗ ΔΡΑΣΤΗΡΙΟΤΗΤΑ - ECONOMIC ACTIVITY			
				Σε Πρωτογενή sector (NACE A-B)	Σε Δευτερογενή sector (NACE C-F)	Σε Τριτογενή sector (NACE G-Q)	Δε δηλώθηκε Not stated
1321 Άγιος Γεώργιος Καυκάλλου Agios Georgios Kafkallou	2		2	1			1
1322 Νικητόρι (Περ.λ. Αρ(νου) Nikitari (Incl. Asinou)	91	5	86	10	37		39
1323 Βυζακιά Vyzakia	89	2	87	4	41		42
1324 Αγία Μερίνα (Ευλιάτου) Agia Marina (Xyliatou)	153	11	142	12	77		53
1326 Κάτω Μονή Kato Moni	86	6	80	26	32		22
1327 Ορούντα Orounta	221	8	213	95	48		70
1329 Κάτω Κουτραφές (Περ.λ. Μάνδρες) Kato Koutrafas (Incl. Mandres)	1		1				1
1330 Ποτάμι Potami	143	1	142	8	53		81
1360 Αράκι Araki	717	13	704	153	240		311
1361 Περιστέρона Peristerona	583	8	575	151	165		259
1362 Αστρομερίτης Astromeritis	543	20	523	52	171		299
1368 Μένικο Meniko	258	8	250	27	109		114
1400 Επήλια Ephlia	24	1	23	2	8		12
1402 Αγία Ειρήνη Agia Eirini	7		7		2		5
1403 Καννέβια (Περ.λ. Κοπουρά) Kannavia (Incl. Kapoura)	50	1	49	9	11		29
1404 Κακοπετριά -Πλατάνια, Αγ. Νικ. Στ. Kakopetria -Platania, Ag. Nic. St.	269	8	261	13	83		164
1405 Άγιος Θεόδωρος (Σολέας) Agios Theodoros (Soleas)	20	1	19	1	9		9
1406 Γαλάτα Galata	160	3	157	12	71		73
1407 Σινόροπος Sinaoros	62	3	59	3	35		21
1408 Καλιόνα Kaliana	34	1	33		12		20
1409 Τεμπρία Temvria	141	5	136	6	59		69
1410 Κοράκου (Περ.λ. Αγρολάδου) Korakou (Incl. Agroladou)	120	5	115	2	70		42

(συνεχ. -cont'd)

ΠΙΝΑΚΑΣ 6Α. ΟΙΚΟΝΟΜΙΚΑ ΕΝΕΡΓΕΣ ΠΛΗΘΥΣΜΟΣ, ΑΝΕΡΓΟΙ ΚΑΙ ΕΡΓΑΖΟΜΕΝΟΙ ΚΑΤΑ ΦΥΛΟ, ΟΙΚΟΝΟΜΙΚΗ ΔΡΑΣΤΗΡΙΟΤΗΤΑ, ΕΠΑΡΧΙΑ ΚΑΙ ΔΗΜΟ/ΚΟΙΝΟΤΗΤΑ, 1.10.2001
TABLE 6A. ECONOMICALLY ACTIVE POPULATION, UNEMPLOYED, EMPLOYED BY SEX, ECONOMIC ACTIVITY, DISTRICT AND MUNICIPALITY/COMMUNITY, 1.10.2001

ΑΝΔΡΕΣ MALES

ΔΗΜΟΣ/ΚΟΙΝΟΤΗΤΑ MUNICIPALITY/COMMUNITY	Εύνολο Οικονομικά Ενεργού Πληθυσμού Total Economically Active Population	Ανεργοί Unemployed	Εργαζομένων Employed	ΟΙΚΟΝΟΜΙΚΗ ΔΡΑΣΤΗΡΙΟΤΗΤΑ - ECONOMIC ACTIVITY		
				Σε Πρωτογενή τομέα In Primary sector (NACE A-B)	Σε Δευτερογενή τομέα In Secondary sector (NACE C-F)	Σε Τριτογενή τομέα In Tertiary sector (NACE G-Q) Not stated
1411 Ευρύχου Evrychou	179	5	174	12	53	109
1412 Φλάσου Flasou	57	3	54	12	17	25
1415 Ληνού Linou	46	1	45		25	20
1416 Κατύδατα Katydata	37	1	36	7	12	17
1417 Σκουριώτισσα (Φουκάσα) Skouriotissa (Foukasa)	2		2	1		1
1420 Πεδουλάς Pedoulas	37		37	1	11	25
1421 Μυλικούρι Mylikouri	4		4			4
1422 Μουτουλλάς Moutoullas	50	1	49	6	22	21
1423 Οίκος Oikos	41	1	40	1	17	22
1424 Καλοπαναγιώτης-Ορκόντας, Ι.Λαμν. Kalopanagiotis-Orkontas, I.Lampr.	48	2	46	12	15	19
1425 Γερακιές Gerakies	21	1	20	1	5	14
1426 Τσακίστρα (Περίλ. Μονή Κύκκου) Tsakistra (Incl. Moni Kykkou)	33		33	2		31
1427 Κάμπος Kampos	110	7	103	12	34	57
1456 Πάνω Πύργος Pano Pyrgos	9		9	5	3	1
1457 Κάτω Πύργος Kato Pyrgos	272	11	261	82	74	105
1460 Πηγενία (Περίλ. Χαλέρι) Pigenia (Incl. Haleri)	29	1	28	14	7	7
1461 Παχύαμμος Pachyammos	24	1	23	7	5	11
1462 Άγιος Θεόδωρος (Τιλλίριος) Agios Theodoros (Tillirias)	5	1	4	1	2	1
3 ΕΠΑΡΧΙΑ ΑΜΜΟΧΩΣΤΟΥ AMMOCHOSTOS DISTRICT	10.184	269	9.915	901	2.613	6.368
3100 Δήμος Αγίας Νάπας Agia Napa Municipal.	788	42	746	39	61	640
3101 Δήμος Παραλιμνίου Paralimni Municipality	3.067	40	3.027	178	545	2.298
3102 Δήμος Δερύνειος-Στροβίλου. & Ν. Νικ. Deryneia Munic.-Strovil. & N. Nik.	1.325	18	1.307	74	349	884

(συνεχ. -cont'd)

ΠΙΝΑΚΑΣ 6Α. ΟΙΚΟΝΟΜΙΚΑ ΕΝΕΡΓΕΤΟΣ ΠΛΗΘΥΣΜΟΣ, ΑΝΕΡΓΟΙ ΚΑΙ ΕΡΓΑΖΟΜΕΝΟΙ ΚΑΤΑ ΦΥΛΟ, ΟΙΚΟΝΟΜΙΚΗ ΔΡΑΣΤΗΡΙΟΤΗΤΑ, ΕΠΑΡΧΙΑ ΚΑΙ ΔΗΜΟ/ΚΟΙΝΟΤΗΤΑ, 1.10.2001
TABLE 6A. ECONOMICALLY ACTIVE POPULATION, UNEMPLOYED, EMPLOYED BY SEX, ECONOMIC ACTIVITY, DISTRICT AND MUNICIPALITY/COMMUNITY, 1.10.2001

ΑΝΔΡΕΣ MALES

ΔΗΜΟΣ/ΚΟΙΝΟΤΗΤΑ MUNICIPALITY/COMMUNITY	Σύνολο Overall		Εργαζόμενοι Employed		Ανεργοί Unemployed		ΟΙΚΟΝΟΜΙΚΗ ΔΡΑΣΤΗΡΙΟΤΗΤΑ - ECONOMIC ACTIVITY			
	Εργαζόμενοι Employed	Ανεργοί Unemployed	Σύνολο Total	Εργαζόμενοι Employed	Ανεργοί Unemployed	Σε Πρωτογενή τομέα In Primary sector (NACE A-B)	Σε Δευτερογενή τομέα In Secondary sector (NACE C-F)	Σε Τριτογενή τομέα In Tertiary sector (NACE G-Q)	Δε δηλώθηκε Not stated	
3103 Σωτήρα Sotira	19	1.144	1.125	173	399			553		
3104 Λιοπέτρι Liopetri	19	994	975	109	356			509	1	
3105 Φρέναρος Frenaros	86	883	797	96	227			471	3	
3110 Αυγούρου (& Μονή Αγίος Κενδέας) Avgorou (& Moni Agios Kendeas)	24	1.032	1.008	128	343			535	2	
3111 Άχνα (Περ.Λ. Δασκλι) Achna (Incl. Dasaki)	15	517	502	86	194			221	1	
3114 Αχερσίτου-Αγ. Γεώργιος&Βουσούλες Acheritou-Ag. Georgios&Vryssoul.	6	434	428	18	139			257	14	
4 ΕΠΑΡΧΙΑ ΛΑΡΝΑΚΑΣ LARNAKA DISTRICT	985	29.170	28.185	1.760	9.626			16.742	57	
4000 Δήμος Λάρνακας Larnaka Municipality	491	11.538	11.047	142	3.215			7.668	22	
4010 Δήμος Αραδίππου Aradippou Municipality	61	2.896	2.835	172	1.006			1.653	4	
4011 Λιβάνια Livadia	24	1.211	1.187	19	465			701	2	
4012 Αποπολαξιά Dromolaxia	47	1.277	1.230	81	451			695	3	
4013 Μενεού Meneou	14	323	309	19	122			168		
4100 Κελλά Kellia	4	104	100	9	38			53		
4101 Τρούλλοι Troulloi	10	275	265	29	103			132	1	
4102 Βορέκλινη (Ορόκλινη) Voreklini (Oroklini)	15	858	843	12	246			569	16	
4103 Αβδελειρό Avdellero	1	24	23	6	7			10		
4104 Πύλα Pyla	11	367	356	8	115			233		
4105 Ευλοτύμβου (Περ.Λ. Δεκέλεια) Xyloτύμβου (Incl. Dekeleia)	25	914	889	97	342			449	1	
4106 Ορμίδεια Ormidia	28	1.047	1.019	79	358			582		
4107 Ευλοφάγου Xyloφάγου	38	1.335	1.297	147	412			734	4	
4110 Κίτι Kiti	28	780	752	80	249			423		
4111 Περιβόλια Perivolia	20	436	416	27	167			221	1	

(συνεχ. -cont'd)

ΠΙΝΑΚΑΣ 6Α. ΟΙΚΟΝΟΜΙΚΑ ΕΝΕΡΓΟΣ ΠΛΗΘΥΣΜΟΣ, ΑΝΕΡΓΟΙ ΚΑΙ ΕΡΓΑΖΟΜΕΝΟΙ ΚΑΤΑ ΦΥΛΟ, ΟΙΚΟΝΟΜΙΚΗ ΔΡΑΣΤΗΡΙΟΤΗΤΑ, ΕΠΑΡΧΙΑ ΚΑΙ ΔΗΜΟ/ΚΟΙΝΟΤΗΤΑ, 1.10.2001
TABLE 6A. ECONOMICALLY ACTIVE POPULATION, UNEMPLOYED, EMPLOYED BY SEX, ECONOMIC ACTIVITY, DISTRICT AND MUNICIPALITY/COMMUNITY, 1.10.2001

ΑΝΑΡΞΕΣ MALES

ΔΗΜΟΣ/ΚΟΙΝΟΤΗΤΑ MUNICIPALITY/COMMUNITY	Σύνολο Οικονομικά Ενεργού Πληθυσμού Total Economically Active Population	Ανεργοί Unemployed	Εργαζόμενοι Total Employed	ΟΙΚΟΝΟΜΙΚΗ ΔΡΑΣΤΗΡΙΟΤΗΤΑ - ECONOMIC ACTIVITY		
				Σε Πρωτογενή τομέα In Primary sector (NACE A-B)	Σε Τετοιογενή τομέα In Secondary sector (NACE C-F)	Σε Τριτογενή τομέα In Tertiary sector (NACE G-Q) [Not stated]
4112 Τερσεφάνου Tersefanou	249	8	241	25	112	104
4113 Σοφιάδες Softades	2		2			2
4120 Μαζαρός Mazotos	168	1	167	41	51	75
4121 Αλαμίνος Alaminos	63	1	62	13	20	29
4122 Αναφορίδα Anafotida	147	1	146	29	50	66
4124 Κιβισίλι Kivisili	61	2	59	9	23	27
4125 Αλεθρικό Alethriko	191	6	185	14	78	93
4126 Κλαυδιά Klavdia	118	7	111	10	48	53
4127 Αγγλίσιδες Anglisisides	246	11	235	30	99	105
4128 Μεσόγεια Menogeia	12		12	2	8	2
4201 Πετροφάνι Petrofani	1	1		0	0	0
4202 Δήμος Αθένου Athenou Municipality	1.123	28	1.095	163	417	515
4210 Καλό Χορίο Kalo Chorio	367	8	359	52	144	163
4211 Αγία Άννα Agia Anna	64	4	60	3	36	21
4212 Μοσφιλωτή Mosfiloti	304	5	299	13	160	126
4213 Ψευδάς Pseudas	248	8	240	5	130	105
4214 Πυργά-Μονή Σταυροβ. & Αγ. Βαρβάρας Pyrga-Moni Stavrov. & Ag. Varvaras	176	3	173	1	70	102
4215 Κόρνος (Περιλ. Μονή Αγίας Θεκίας) Kornos (Incl. Moni Agias Theklas)	483	9	474	34	248	192
4216 Δελικίπος Delikipos	4		4	2	1	1
4300 Ζύγι Zygi	159	6	153	40	56	57
4301 Μαρί (Περιλ. Βασιλικό) Mari (Incl. Vasiliko)	50	2	48	17	19	12
4302 Καλάβασος Kalavastos	170	9	161	22	77	62

(συνεχ. - cont'd)

ΠΙΝΑΚΑΣ 6Α. ΟΙΚΟΝΟΜΙΚΑ ΕΝΕΡΓΟΕ ΠΛΗΘΥΣΜΟΣ, ΑΝΕΡΓΟΙ ΚΑΙ ΕΡΤΑΖΟΜΕΝΟΙ ΚΑΤΑ ΦΥΛΟ, ΟΙΚΟΝΟΜΙΚΗ ΔΡΑΣΤΗΡΙΟΤΗΤΑ, ΕΠΙΧΡΙΑ ΚΑΙ ΔΗΜΟ/ΚΟΙΝΟΤΗΤΑ, 1.10.2001
TABLE 6A. ECONOMICALLY ACTIVE POPULATION, UNEMPLOYED, EMPLOYED BY SEX, ECONOMIC ACTIVITY, DISTRICT AND MUNICIPALITY/COMMUNITY, 1.10.2001

ΑΝΔΡΕΣ MALES	ΔΗΜΟΣ/ΚΟΙΝΟΤΗΤΑ MUNICIPALITY/COMMUNITY	Εύνολο Οικονομικά Ενεργού Πληθυσμού Total Economically Active Population	Ανεργοί Unemployed	Εργαζομένων Total Employed	ΟΙΚΟΝΟΜΙΚΗ ΔΡΑΣΤΗΡΙΟΤΗΤΑ - ECONOMIC ACTIVITY		
					Σε Πρωτογενή τομέα In Primary sector (NACE A-B)	Σε Δευτερογενή τομέα In Secondary sector (NACE C-F)	Σε Τριτογενή τομέα In Tertiary sector (NACE G-Q) Δε δηλώθηκε Not stated
14303	Τόχνη Tochni	86	2	84	18	24	42
14304	Χοιροκοιλία Choirokoitia	133	9	124	24	46	54
14305	Ψευασιμένος Pseuatisimenos	40	1	39	13	10	16
14306	Μαρώνη Maroni	137	1	136	77	23	36
14307	Άγιος Θεόδωρος Agios Theodoros	152	1	151	34	53	63
14308	Σκαρίνου Skarinou	55	1	54	4	24	26
14309	Κοφίνου Kofinou	333	17	316	42	158	116
14310	Κάτω Λεύκαρα Kato Lefkara	28	4	24	2	9	13
14311	Δήμος Πάνω Λευκάρων Pano Lefkara Municipality	213	10	203	12	72	119
14312	Κάτω Αρυσ Kato Arys	26		26	4	14	8
14313	Βάβλα (Περιλ. Μονή Αγίου Μηνά) Vavla (Incl. Moni Agiou Mina)	7		7	1	2	4
14314	Λάγεια Lageia	6		6	1	3	2
14315	Ορά (Περιλ. Αράπια και Παράρα) Ora (Incl. Drapia and Parsata)	46	1	45	24	11	10
14316	Μελίτη Melini	13		13	3	6	4
14317	Οδού Odou	37		37	26	5	6
14318	Άγιοι Βαβαρολιτιάς Agioi Vavatsinias	46	1	45	14	20	11
14319	Βαβαρολιτιά Vavatsinia	21		21	9	3	9
5	ΕΠΙΧΡΙΑ ΔΕΜΕΣΟΥ LEMESOS DISTRICT	49.163	2.060	47.103	1.719	15.782	29.400
15000	Δήμος Λεμεσού Lemesos Municipality	23.758	1.065	22.693	377	6.846	15.355
15011	Δήμος Μέσα Γερονιάς Mesa Geitonia Municipality	3.458	156	3.302	38	968	2.290
15012	Δήμος Αγίου Αθανασίου Agios Athanasios Municipality	2.306	88	2.218	42	717	1.453
15013	Δήμος Γερμασόγειας Germasogeia Municipality	2.280	105	2.175	28	532	1.598

(συνεχ. -cont'd)

ΠΙΝΑΚΑΣ 6Α. ΟΙΚΟΝΟΜΙΚΑ ΕΝΕΡΓΟΣ ΠΛΗΘΥΣΜΟΣ, ΑΝΕΡΓΟΙ ΚΑΙ ΕΠΙΧΑΖΟΜΕΝΟΙ ΚΑΤΑ ΦΥΛΟ, ΟΙΚΟΝΟΜΙΚΗ ΔΡΑΣΤΗΡΙΟΤΗΤΑ, ΕΠΑΡΧΙΑ ΚΑΙ ΔΗΜΟ/ΚΟΙΝΟΤΗΤΑ, 1.10.2001
 TABLE 6A. ECONOMICALLY ACTIVE POPULATION, UNEMPLOYED, EMPLOYED BY SEX, ECONOMIC ACTIVITY, DISTRICT AND MUNICIPALITY/COMMUNITY, 1.10.2001

ΑΝΔΡΕΣ MALES

ΔΗΜΟΣ/ΚΟΙΝΟΤΗΤΑ MUNICIPALITY/COMMUNITY	Σύνολο Οικονομικά Ενεργού Πληθυσμού Total Economically Active Population	Ανεργοί Unemployed	Εργαζόμενοι Total Employed	ΟΙΚΟΝΟΜΙΚΗ ΔΡΑΣΤΗΡΙΟΤΗΤΑ - ECONOMIC ACTIVITY		
				Σε In Primary sector (NACE A-B)	Σε In Secondary sector (NACE C-F)	Σε In Tertiary sector (NACE G-Q)
5020 Πάνω Πολεμίδεια Pano Polemida	995	35	960	26	464	468
5021 Ύψωνας Ypsonas	1.674	59	1.615	59	626	928
5022 Δήμος Κάτω Πολεμιδίων Kato Polemida Municipality	4.725	176	4.549	151	1.835	2.530
5100 Παλόδεια Palodeia	149	8	141	2	46	92
5101 Παραμύθα- & Μονή Παναγίας Ευαγγ. Paramythia- & Moni Panagias Evang.	82	7	75	8	25	41
5102 Σπιτάλι Spitali	47	7	40	14	14	26
5103 Φασούλα Fasoula	80	3	77	2	38	37
5104 Μαθικολώνη Mathikoloni	27	1	26	3	10	13
5105 Γεράσα Gerasa	16	1	15	2	10	3
5106 Αψίου Apsiou	41	3	38	3	17	17
5107 Αρσιτιά Arsiatia	81	1	81	5	40	36
5108 Κορφή Korfi	38	1	37	4	25	8
5109 Λιμνάρης Limnatis	60	2	58	2	33	23
5110 Κομηλαίο Komhlaio	4	1	4	2	1	1
5120 Μουτταγιάκα Mouttagiaka	686	33	653	16	255	382
5121 Αρμενοχώρι Armenochori	37	3	34	4	16	14
5122 Φοινικάρια Foinikaria	48	1	47	2	23	22
5123 Ακρούντα Akrounta	85	4	81	2	30	49
5124 Άγιος Τύχων Agios Tychon	522	27	495	5	75	414
5125 Παρεκκλησιά Parekkliasia	335	11	324	52	81	189
5126 Πενιάκωμο Pentakomo	98	4	94	8	39	46
5127 Μοναγρούλλι Monagroulli	115	7	108	19	44	45

(συνεχ. -cont'd)

ΠΙΝΑΚΑΣ 6Α. ΟΙΚΟΝΟΜΙΚΑ ΕΝΕΡΓΟΣ ΠΛΗΘΥΣΜΟΣ, ΑΝΕΡΓΟΙ ΚΑΙ ΕΡΓΑΖΟΜΕΝΟΙ ΚΑΤΑ ΦΥΛΟ, ΟΙΚΟΝΟΜΙΚΗ ΔΡΑΣΤΗΡΙΟΤΗΤΑ, ΕΠΑΡΧΙΑ ΚΑΙ ΔΗΜΟ/ΚΟΙΝΟΤΗΤΑ, 1.10.2001
 TABLE 6A. ECONOMICALLY ACTIVE POPULATION, UNEMPLOYED, EMPLOYED BY SEX, ECONOMIC ACTIVITY, DISTRICT AND MUNICIPALITY/COMMUNITY, 1.10.2001

ΑΝΔΡΕΣ MALES

ΔΗΜΟΣ/ΚΟΙΝΟΤΗΤΑ MUNICIPALITY/COMMUNITY	Σύνολο Οικονομικά Ενεργού Πληθυσμού Total Economically Active Population	Ανεργοί Unemployed	Εργαζόμενοι Total Employed	ΟΙΚΟΝΟΜΙΚΗ ΔΡΑΣΤΗΡΙΟΤΗΤΑ - ECONOMIC ACTIVITY		
				Σε Πρωτογενή τομέα In Primary sector (NACE A-B)	Σε Δευτερογενή τομέα In Secondary sector (NACE C-F)	Σε Τριτογενή τομέα In Tertiary sector (NACE G-Q) Δε δηλώθηκε Not stated
5128 Μονή Moni	98	5	93	13	36	44
5129 Πύργος Pyrgos	354	17	337	30	134	173
5130 Αργάτα (Περ. Μεταλλεία Πλατείες) Asgata (Inc. Metallieia Plateies)	93	2	91	12	51	28
5131 Βάσα (Κελλακίου) Vasa (Kellakiou)	12		12	2	6	4
5132 Σανίδα Sanida	10		10	3	5	2
5133 Πρασιτό (Κελλακίου) Prastio (Kellakiou)	15		15	4	8	3
5134 Κλωνάρι Klonari	1		1	1		
5136 Κελλάκι - & Μονή Ζωοδόχου Πηγής Kellaki - & Moni Zoodochou Pigi	58		58	16	18	24
5137 Ακαρνός Akarnou	7		7	3	1	3
5138 Επιγώνεια Eptagoneia	90		90	33	36	21
5140 Διέρωνα Dierona	66	2	64	24	28	12
5141 Αρακαπός Arakapas	70		70	18	30	22
5142 Άγιος Παύλος Agios Pavlos	40		40	4	28	8
5143 Άγιος Κωνσταντίνος Agios Konstantinos	44		44	9	31	4
5144 Συκόπετρα Sykopetra	25	1	24	2	14	8
5145 Λουβαράς Louvaras	99	4	95	16	47	32
5146 Καλό Χοριό (Περ.λ. Άθρακος) Kalo Chorio (incl. Athrakos)	106	3	103	9	56	38
5147 Ζωονηγή Zoopigi	36		36	1	18	16
5200 Ακρωτήρι - & Μονή Αγίου Νικολάου Akrotiri - & Moni Agiou Nikolaou	174	8	166	7	21	138
5201 Ασώματος (Περ.λ. Φασούρι) Asomatos (incl. Fasouri)	95	5	90	17	21	52
5202 Τσερκέζοι Tserkezoι	20	2	18	5	6	7
5203 Τραχώνι Trachoni	858	24	834	32	384	415

(συνεχ. - cont'd)

ΠΙΝΑΚΑΣ 6Α. ΟΙΚΟΝΟΜΙΚΑ ΕΝΕΡΓΕΤΟΣ ΠΛΗΘΥΣΜΟΣ, ΑΝΕΡΓΟΙ ΚΑΙ ΕΡΤΑΖΟΜΕΝΟΙ ΚΑΤΑ ΦΥΛΟ, ΟΙΚΟΝΟΜΙΚΗ ΔΡΑΣΤΗΡΙΟΤΗΤΑ, ΕΠΙΔΡΑΧΙΑ ΚΑΙ ΔΗΜΟ/ΚΟΙΝΟΤΗΤΑ, 1.10.2001
 TABLE 6A. ECONOMICALLY ACTIVE POPULATION, UNEMPLOYED, EMPLOYED BY SEX, ECONOMIC ACTIVITY, DISTRICT AND MUNICIPALITY/COMMUNITY, 1.10.2001

ΑΝΔΡΕΣ MALES	ΔΗΜΟΣ/ΚΟΙΝΟΤΗΤΑ MUNICIPALITY/COMMUNITY	Σύνολο Οικονομικά Ενεργού Πληθυσμού Total Economicallly Active Population	Ανεργοί Unemployed	Εργαζομένους Employed	ΟΙΚΟΝΟΜΙΚΗ ΔΡΑΣΤΗΡΙΟΤΗΤΑ - ECONOMIC ACTIVITY								
					Σε Πρωτογενή τομέα In Primary Sector (NACE A-B)	Σε Δευτερογενή τομέα In Secondary Sector (NACE C-F)	Σε Τριτογενή τομέα In Tertiary Sector (NACE G-Q)	Δε δηλώθηκε Not stated	Σε Πρωτογενή τομέα In Primary Sector (NACE A-B)	Σε Δευτερογενή τομέα In Secondary Sector (NACE C-F)	Σε Τριτογενή τομέα In Tertiary Sector (NACE G-Q)	Δε δηλώθηκε Not stated	
5210	Κολόσσι Kolossi	903	31	872	45	427	400						
5211	Ερήμη Erimi	341	11	330	9	121	200						
5212	Επισκοπή Episkopi	790	40	750	53	303	394						
5213	Καντού Kantou	103	8	95	10	52	33						
5214	Σατήρα- & Σύμβουλος & Στερεακόβου Sotira- & Symoulos & Sterakovou	26	1	25	4	11	10						
5220	Πραστιό (Αυδήμου) Prastio (Avdimou)	50	2	48	12	18	18						
5221	Παραμάλι Paramali	39	2	37	14	8	15						
5222	Αυδήμου Avdimou	157	6	151	38	55	58						
5223	Πλατανίστεια Platanisteia	11	2	9	3	2	4						
5224	'Αγιος Θωμάς Agios Thomas	1		1			1						
5225	Αλέκτορα Alektora	25		25	15	2	8						
5226	Ανώγυρα Anogyra	42	2	40	12	14	14						
5227	Πισσούρι Pissouri	215	12	203	46	27	130						
5300	Σούνι-Ζανακιά Souni-Zanakia	91	3	88	6	33	49						
5302	'Αλασσα Alassa	46	3	43	3	17	23						
5303	Κάτω Κιβίδες Kato Kivides				0	0	0						0
5304	Πάνω Κιβίδες Pano Kivides	158	8	150	13	72	65						
5305	'Αγιος Αμβρόσιος Agios Amvrosios	77	1	76	6	39	31						
5306	'Αγιος Θεράπων Agios Therapon	29		29	8	12	9						
5307	Λόφου Lofou	2		2	1		1						
5308	Πάχνα Pachna	239	4	235	52	70	112						1
5310	'Αγιος Γεώργιος Agios Georgios	12		12	1	5	5						1

(συνεχ. - cont'd)

ΠΙΝΑΚΑΣ 6Α. ΟΙΚΟΝΟΜΙΚΑ ΕΝΕΡΓΟΙ ΠΛΗΘΥΣΜΟΣ, ΑΝΕΡΓΟΙ ΚΑΙ ΕΡΓΑΖΟΜΕΝΟΙ ΚΑΤΑ ΦΥΛΟ, ΟΙΚΟΝΟΜΙΚΗ ΔΡΑΣΤΗΡΙΟΤΗΤΑ, ΕΠΙΧΡΙΑ ΚΑΙ ΔΗΜΟ/ΚΟΙΝΟΤΗΤΑ, 1.10.2001
TABLE 6A. ECONOMICALLY ACTIVE POPULATION, UNEMPLOYED, EMPLOYED BY SEX, ECONOMIC ACTIVITY, DISTRICT AND MUNICIPALITY/COMMUNITY, 1.10.2001

ΑΝΔΡΕΣ MALES

ΔΗΜΟΣ/ΚΟΙΝΟΤΗΤΑ MUNICIPALITY/COMMUNITY	Εύνολο Οικονομικά Ενεργού Πληθυσμού Total Economically Active Population	Ανεργοί Unemployed	Εργαζόμενοι Total Employed	ΟΙΚΟΝΟΜΙΚΗ ΔΡΑΣΤΗΡΙΟΤΗΤΑ - ECONOMIC ACTIVITY		
				Σε τομέα In Primary sector (NACE A-B)	Σε τομέα In Secondary sector (NACE C-F)	Σε Τριτογενή τομέα In Tertiary sector (NACE G-Q) Δε δηλώθηκε Not stated
15311 Δωρός Doros	12		12	1	8	3
15312 Λάνεια Laneia	40	1	39	2	10	26
15313 Σιλίκου Silikou	14		14	3	4	7
15314 Μονάγρι- & Μονή Παναγίας Αμασγού Monagri- & Moni Panagias Amasgou	25		25	2	16	5
15315 Τριμήκληνη Trimiklini	31	1	30	5	17	8
15316 Άγιος Μάμας Agios Mamas	21	1	20	7	8	5
15317 Κουκά Kouka				0	0	0
15318 Μονιάτης-Μέσα Ποτ., Σαϊττάς, Φυλ. Moniatiss-Mesa Pot., Saittas, Fyl.	44	1	43	2	19	22
15320 Δωρά Dora	26		26	18	3	5
15322 Άρσος Arsos	24		24	4	10	10
15323 Κισσούσα Kissousa				0	0	0
15324 Μαλιά Mallia	11	1	10	2	4	4
15325 Βάσα (Κοιλανίου) Vasa (Koilianiou)	19		19	3	9	7
15326 Βουνί Vouni	24	5	19	3	8	8
15327 Πέρα Πεδί Pera Pedi	12		12		8	4
15328 Μανδριά Mandria	9		9	1	5	3
15329 Ποταμιού Potamiou	2		2		1	1
15330 Όμοδος Omodos	40	1	39	9	11	19
15331 Κοιλάνι Koilani	40	1	39	11	13	14
15340 Άγιος Δημήτριος Agios Dimitrios	7		7	4	2	1
15341 Παλαιόφυλος Palaiomylos	4		4	1	2	1
15342 Πρόδρομος (Περ.λ. Τρικουκκιά) Prodromos (Incl. Trikoukkia)	24		24	6		18

(συνεχ. -cont'd)

ΠΙΝΑΚΑΣ 6Α. ΟΙΚΟΝΟΜΙΚΑ ΕΝΕΡΓΩΣ ΠΛΗΘΥΣΜΟΣ, ΑΝΕΡΓΟΙ ΚΑΙ ΕΡΓΑΖΟΜΕΝΟΙ ΚΑΤΑ ΦΥΛΟ, ΟΙΚΟΝΟΜΙΚΗ ΔΡΑΣΤΗΡΙΟΤΗΤΑ, ΕΠΑΡΧΙΑ ΚΑΙ ΔΗΜΟ/ΚΟΙΝΟΤΗΤΑ, 1.10.2001
TABLE 6A. ECONOMICALLY ACTIVE POPULATION, UNEMPLOYED, EMPLOYED BY SEX, ECONOMIC ACTIVITY, DISTRICT AND MUNICIPALITY/COMMUNITY, 1.10.2001

ΑΝΔΡΕΣ MALES

ΔΗΜΟΣ/ΚΟΙΝΟΤΗΤΑ MUNICIPALITY/COMMUNITY	Σύνολο Οικονομικά Ενεργού Πληθυσμού Total Economically Active Population	Ανεργοί Unemployed	Εργαζόμενοι Total Employed	ΟΙΚΟΝΟΜΙΚΗ ΔΡΑΣΤΗΡΙΟΤΗΤΑ - ECONOMIC ACTIVITY			
				Σε Πρωτογενή τομέα In Primary sector (NACE A-B)	Σε Δευτερογενή τομέα In Secondary sector (NACE C-F)	Σε Τριτογενή τομέα In Tertiary sector (NACE G-Q)	Not stated
5343 Κορινθία Korinthia	18		18	7	5	5	1
5344 Τρεις Ελιές Treis Elies	4		4	1		3	
5345 Λεμίθου Lemithou	22	1	21	4	4	13	
5350 Κάτω Πλάτρες (Τορναρίδες) Kato Platres (Tornarides)	18	2	16	1	7	8	
5351 Πάνω Πλάτρες (Περ.λ. Τροόδος) Pano Platres (Incl. Troodos)	48	2	46	1	4	40	1
5352 Φοινί (Περ. Μονή Τροοδίτισσας) Foini (Incl. Moni Trooditissas)	90	2	88	2	27	59	
5353 Πάνω Αμιάντος Pano Amiantos				0	0	0	0
5354 Κάτω Αμιάντος Kato Amiantos	49		49	7	17	25	
5360 Άγιος Θεόδωρος Agios Theodoros	14	1	13	4	6	3	
5361 Άγιος Ιωάννης Agios Ioannis	70	1	69	4	44	21	
5362 Κάτω Μύλος Kato Mylos	13	1	12		10	2	
5363 Ποταμίτισσα Potamitissa	12		12	2	5	5	
5364 Δύμες Dymes	31		31	16	11	4	
5365 Πελένδρι (Περ.λ. Κάρδαμα) Pelendri (Incl. Kardama)	268	10	258	6	172	79	1
5366 Αγρός Agros	198	5	193	28	64	101	
5367 Αγρίδια Agridia	15		15	2	8	5	
5368 Χανδριά Chandria	33		33		20	13	
5369 Κυπερούνια Kyperounta	356	7	349	76	143	129	1
6 ΕΠΑΡΧΙΑ ΠΑΦΟΥ PAFOS DISTRICT	16.552	456	16.096	1.295	5.378	9.327	96
6000 Δήμος Πάφου Pafos Municipality	7.219	228	6.991	141	2.603	4.196	51
6010 Δήμος Γεροσκήπου Geroskipou Municipality	1.392	33	1.359	44	436	877	2
6011 Κονιά Konias	200	4	196	6	57	133	

(συνεχ. -cont/ d)

ΠΙΝΑΚΑΣ 6Α. ΟΙΚΟΝΟΜΙΚΑ ΕΝΕΡΓΟΣ ΠΛΗΘΥΣΜΟΣ, ΑΝΕΡΓΟΙ ΚΑΙ ΕΡΓΑΖΟΜΕΝΟΙ ΚΑΤΑ ΦΥΛΟ, ΟΙΚΟΝΟΜΙΚΗ ΔΡΑΣΤΗΡΙΟΤΗΤΑ, ΕΠΑΡΧΙΑ ΚΑΙ ΔΗΜΟ/ΚΟΙΝΟΤΗΤΑ, 1.10.2001
 TABLE 6A. ECONOMICALLY ACTIVE POPULATION, UNEMPLOYED, EMPLOYED BY SEX, ECONOMIC ACTIVITY, DISTRICT AND MUNICIPALITY/COMMUNITY, 1.10.2001

ΑΝΔΡΕΣ MALES

ΔΗΜΟΣ/ΚΟΙΝΟΤΗΤΑ MUNICIPALITY/COMMUNITY	Σύνολο Οικονομικά Ενεργού Πληθυσμού Total Economically Active Population	Ανεργοί Unemployed	Εργαζόμενοι Total Employed	ΟΙΚΟΝΟΜΙΚΗ ΔΡΑΣΤΗΡΙΟΤΗΤΑ - ECONOMIC ACTIVITY		
				Σε Πρωτογενή τομέα In Primary sector (NACE A-B)	Σε Δευτερογενή τομέα In Secondary sector (NACE C-F)	Σε Τριτογενή τομέα In Tertiary sector (NACE G-Q) Δε δηλώθηκε Not stated
6012 Αγία Μαρίνουδα Agia Marinouda	53	1	52	2	24	26
6013 Κολώνη (Περ.λ. Μονή Ανατολική) Koloni (Incl. Moni Anatoliko)	73	2	71	8	25	38
6014 Αχέσεια Acheleia	32		32	2	10	20
6020 Χλωράκας Chlorakas	793	36	757	22	269	465
6021 Λέμια Lempa	80	1	79	6	31	42
6022 Έμπα Empa	867	12	855	18	288	549
6023 Τρεμιθούσα Tremithousa	127	3	124	4	46	61
6024 Μέσα Χοριό Mesa Chorio	101	3	98	3	39	56
6025 Μεσόγη Mesogi	322	7	315	10	86	219
6026 Τάλα (Περ. Μονή Αγίου Νεοφύτου) Tala (Inc. Moni Agiou Neofytou)	267	8	259	5	57	193
6027 Κισσόπεργα Kissonerga	348	12	336	33	85	218
6100 Κούκλια Kouklia	179	3	176	36	56	84
6101 Μανδριά Mandria	95	4	91	33	24	34
6102 Νικόκλεια Nikokleia	12		12	1	6	5
6103 Σουσκιού Souskiou	2		2	2		
6104 Τίμη Timi	237	8	229	39	78	112
6106 Αγία Βαρβάρα Agia Varvara	8	1	7	3		4
6107 Αναρίτα Anarita	82	2	80	13	27	39
6110 Μαραθούντα Marathounta	53	1	52	3	17	31
6111 Άρμου Armou	78		78	3	24	51
6112 Επισκοπή Episkopi	31		31	1	14	16
6113 Νατά Nata	26	1	25	2	13	10

(συνεχ. -cont'd)

ΠΙΝΑΚΑΣ 6Α. ΟΙΚΟΝΟΜΙΚΑ ΕΝΕΡΓΟΣ ΠΛΗΘΥΣΜΟΣ, ΑΝΕΡΓΟΙ ΚΑΙ ΕΡΓΑΖΟΜΕΝΟΙ ΚΑΤΑ ΦΥΛΟ, ΟΙΚΟΝΟΜΙΚΗ ΔΡΑΣΤΗΡΙΟΤΗΤΑ, ΕΠΑΡΧΙΑ ΚΑΙ ΔΗΜΟ/ΚΟΙΝΟΤΗΤΑ, 1.10.2001
 TABLE 6A. ECONOMICALLY ACTIVE POPULATION, UNEMPLOYED, EMPLOYED BY SEX, ECONOMIC ACTIVITY, DISTRICT AND MUNICIPALITY/COMMUNITY, 1.10.2001

ΑΝΑΡΞΕ ΜΑΛΕΣ

ΔΗΜΟΣ/ΚΟΙΝΟΤΗΤΑ MUNICIPALITY/COMMUNITY	Εύολο Οικονομικά Ενεργού Πληθυσμού Total Economically Active Population	Ανεργοί Unemployed	Εργαζόμενοι Total Employed	ΟΙΚΟΝΟΜΙΚΗ ΔΡΑΣΤΗΡΙΟΤΗΤΑ - ECONOMIC ACTIVITY		
				Σε Πρωτογενή τομέα In Primary sector (NACE A-B)	Σε Δευτερογενή τομέα In Secondary sector (NACE C-F)	Σε Τριτογενή τομέα In Tertiary sector (NACE G-Q) Not stated
6114 Χολέτρια Choletria	53		53	8	26	19
6115 Αΰλου Aylou	11	1	10	5	2	3
6116 Ελεδίο Eledio	4		4		2	2
6120 Τσάδα Tsada	142	2	140	6	54	78
6121 Κοίλη Koilii	62		62	6	20	36
6122 Στρουμπί Stroumpi	97	1	96	20	24	52
6123 Πολέμι Polemi	170	1	169	14	46	109
6124 Καλλέπεια (Περιλ. Μορόνερο) Kallepia (Incl. Moronero)	64	1	63	20	15	27
6125 Λετύμνου Letymnou	73	1	72	25	13	33
6128 Λεμόνα Lemona	12		12	6		6
6129 Χούλου Choulou	42		42	25	3	14
6130 Ακουρσός Akoursos	9	1	8	3	1	4
6132 Κάθικας Kathikas	81	2	79	35	11	32
6133 Δήμος Πέγειας-ε.Αγ. Γεώργ. Πέγειας Pegeia Mun. - ε.Αγ. Georg. Pegeias	492	6	486	55	118	309
6200 Πάνω Αρχιμανδρίτσα-ε. Κάτω Αρχιμ. Pano Archimandrita-ε. Kato Arch.	9		9	5	1	3
6201 Φασούλα Fasoula	15		15	3	7	5
6204 Μαρώνια Mamonnia	7	1	6	1	4	1
6205 Άγιος Γεώργιος Agios Georgios	31		31	18	8	5
6206 Σταυροκόβου Stavrokobou	13	1	12	4	3	5
6208 Τραχυπέδουλα Trachypedoula	16	1	15	7	4	4
6210 Κελοκέδαρα Kelokedara	54		54	24	13	17
6211 Σαλαμιού Salamiou	75	2	73	24	19	30

(συνέχ. - cont'd)

ΠΙΝΑΚΑΣ 6Α. ΟΙΚΟΝΟΜΙΚΑ ΕΝΕΡΓΟΣ ΠΛΗΘΥΣΜΟΣ, ΑΝΕΡΓΟΙ ΚΑΙ ΕΡΓΑΖΟΜΕΝΟΙ ΚΑΤΑ ΦΥΛΟ, ΟΙΚΟΝΟΜΙΚΗ ΔΡΑΣΤΗΡΙΟΤΗΤΑ, ΕΠΑΡΧΙΑ ΚΑΙ ΔΗΜΟ/ΚΟΙΝΟΤΗΤΑ, 1.10.2001
TABLE 6A. ECONOMICALLY ACTIVE POPULATION, UNEMPLOYED, EMPLOYED BY SEX, ECONOMIC ACTIVITY, DISTRICT AND MUNICIPALITY/COMMUNITY, 1.10.2001

ΑΝΔΡΕΣ
MALES

ΔΗΜΟΣ/ΚΟΙΝΟΤΗΤΑ MUNICIPALITY/COMMUNITY	Εύνολο Οικονομικά Ενεργού Πληθυσμού Total Economically Active Population	Ανεργοί Unemployed	Εργαζόμενοι Total Employed	ΟΙΚΟΝΟΜΙΚΗ ΔΡΑΣΤΗΡΙΟΤΗΤΑ - ECONOMIC ACTIVITY		
				Σε Πρωτογενή τομέα In Primary sector (NACE A-B)	Σε Δευτερογενή τομέα In Secondary sector (NACE C-F)	Σε Τριτογενή τομέα In Tertiary sector Δε δηλώθηκε Not stated (NACE G-Q)
6212 Κιάσι Kidasi	2		2	1		1
6213 Κέδες Kedares	4		4	1	1	2
6214 Μέσανα Mesana	7		7	5	1	1
6215 Πραιτόρι Praitori	9		9	5	1	3
6216 Φιλούσα (Κελοκεδάρων) Filousa (Kelokedaron)	2		2			2
6217 Αρμίνου Arminou	4		4	3		1
6218 Άγιος Νικόλαος (Περ. Περάβαλα) Agios Nikolaos (Incl. Peravasa)	17		17	12		5
6219 Άγιος Ιωάννης (Περ. Μαλούντα) Agios Ioannis (Incl. Malounta)	9		9	5	2	2
6220 Αμαργέτη Amargeti	30	1	29	6	11	12
6221 Αγία Μαρίνα (Κελοκεδάρων) Agia Marina (Kelokedaron)	4		4	1	1	2
6222 Πεντάλια Pentalia	10		10	2	3	5
6223 Φάλεια Faleia				0	0	0
6224 Γαλαταριά Galataria	14		14	3	4	7
6225 Κοιλίνεια Koilineia	10		10	7	2	1
6227 Στατός-Άγιος Φώτιος-Άμπελιτίς Statos-Agios Fotios- & Ampelitis	57		57	30	17	10
6229 Μαμουντάλη Mamuntali	2	1	1		1	
6230 Πάνα Παναγιά-έΜονή Χρυσοφ. & Αγιά Pano Panagia-έΜoni Chrysof. & Agia	117	1	116	25	35	56
6231 Ασπρογιά Asprogia	12		12	2	7	3
6300 Ψάθη Psathi	25		25	4	7	13
6301 Άγιος Δημητριάδος Agios Dimitrianos	13		13	3	4	6
6302 Κανναβιού (Περ.λ. Μελαμιού) Kannaviou (Incl. Melamiou)	43	1	42	8	16	17
6303 Θρίνια (Αρβινιά) Thrinia (Drinia)	9		9	1	6	2

(συνεχ. - cont'd)

ΠΙΝΑΚΑΣ 6Α. ΟΙΚΟΝΟΜΙΚΑ ΕΝΕΡΓΟΙ ΠΛΗΘΥΣΜΟΣ, ΑΝΕΡΓΟΙ ΚΑΙ ΕΡΓΑΖΟΜΕΝΟΙ ΚΑΤΑ ΦΥΛΟ, ΟΙΚΟΝΟΜΙΚΗ ΔΡΑΣΤΗΡΙΟΤΗΤΑ, ΕΠΑΡΧΙΑ ΚΑΙ ΔΗΜΟ/ΚΟΙΝΟΤΗΤΑ, 1.10.2001
TABLE 6A. ECONOMICALLY ACTIVE POPULATION, UNEMPLOYED, EMPLOYED BY SEX, ECONOMIC ACTIVITY, DISTRICT AND MUNICIPALITY/COMMUNITY, 1.10.2001

ΑΝΑΡΞΕΣ MALES

ΔΗΜΟΣ/ΚΟΙΝΟΤΗΤΑ MUNICIPALITY/COMMUNITY	Εύολο Οικονομικά Ενεργού Πληθυσμού Total Economically Active Population	Ανεργοί Unemployed	Εργαζομένων Total Employed	ΟΙΚΟΝΟΜΙΚΗ ΔΡΑΣΤΗΡΙΟΤΗΤΑ - ECONOMIC ACTIVITY		
				Σε Πρωτογενή τομέα In Primary sector (NACE A-B)	Σε Δευτερογενή τομέα In Secondary sector (NACE C-F)	Σε Τριτογενή τομέα In Tertiary sector (NACE G-Q) [Not stated]
6304 Μηλιά				0	0	0
6305 Milia				0	0	0
6305 Κρίτου Μαρτίου				2	11	7
6306 Kritou Martiou	20		20			
6306 Φύτη				7	6	6
6307 Fyti	19		19			
6307 Λάσα				2	5	4
6307 Lasa	11		11			
6308 Δρύμου				3	5	4
6308 Drymou	12		12			
6310 Σίμου				14	9	14
6310 Simou	38	1	37			
6311 Αναδιού				1	1	1
6311 Anadiou	1		1			
6313 Ευρέτου				1	1	1
6313 Euretou	1		1			
6315 Φιλούσα (Χρυσόχοις)				6	2	4
6315 Filousa (Chrysochous)	6		6			
6318 Μελάδεια				7	3	1
6318 Meladeia	7		7			
6320 Λυσός-έ Αγ. Μερκούρ. & Σταυρός Ψάκ.				26	12	6
6320 Lysos-ε Ag. Merkour. & Stavros Pso.	29	3	26			
6321 Περιστέρωνα				49	17	12
6321 Peristerona	50	1	49			
6330 Θελέτρα				45	15	14
6330 Theletra	45		45			
6331 Γιόλου				178	20	62
6331 Giolou	184	6	178			
6332 Πάνω Ακουρδάλεια				3	1	2
6332 Pano Akourdaleia	3		3			
6333 Μηλιού - & Μονή Αγίων Αναργύρων				14	2	1
6333 Miliou - & Moni Agion Anargyron	14		14			
6334 Κάτω Ακουρδάλεια				8	2	4
6334 Kato Akourdaleia	8		8			
6335 Τέρα				7	1	4
6335 Tera	8	1	7			
6336 Κρίτου Τέρα				11	1	3
6336 Kritou Tera	11		11			
6337 Σκούλλη				20	1	14
6337 Skoulli	20		20			
6338 Χόλη				13	3	5
6338 Choli	13		13			
6340 Καρμουλήδες				13	4	6
6340 Karamoullides	13		13			

(συνεχ. -cont'd)

ΠΙΝΑΚΑΣ 6Α. ΟΙΚΟΝΟΜΙΚΑ ΕΝΕΡΓΟΣ ΠΛΗΘΥΣΜΟΣ, ΑΝΕΡΓΟΙ ΚΑΙ ΕΡΓΑΖΟΜΕΝΟΙ ΚΑΤΑ ΦΥΛΟ, ΟΙΚΟΝΟΜΙΚΗ ΔΡΑΣΤΗΡΙΟΤΗΤΑ, ΕΠΑΡΧΙΑ ΚΑΙ ΔΗΜΟ/ΚΟΙΝΟΤΗΤΑ, 1.10.2001
TABLE 6A. ECONOMICALLY ACTIVE POPULATION, UNEMPLOYED, EMPLOYED BY SEX, ECONOMIC ACTIVITY, DISTRICT AND MUNICIPALITY/COMMUNITY, 1.10.2001

ΑΝΔΡΕΣ
MALES

ΔΗΜΟΣ/ΚΟΙΝΟΤΗΤΑ MUNICIPALITY/COMMUNITY	Εύνολο Οικονομικά Ενεργού Πληθυσμού Total Economically Active Population		Ανεργοί Unemployed	Εργαζομένοι Total Employed	ΟΙΚΟΝΟΜΙΚΗ ΔΡΑΣΤΗΡΙΟΤΗΤΑ - ECONOMIC ACTIVITY		
	Εύνολο Total Active Population	Ανεργοί Unemployed			Εργαζομένοι Total Employed	Σε Πρωτογενή τομέα sector (NACE A-B)	Σε Δευτερογενή τομέα sector (NACE C-F)
6341 Χρυσοχού Chrysochou	15	1	14	7	2	5	
6343 Δήμος Πόλις Polis Municipality	491	17	474	56	129	285	4
6344 Νέο Χωριό(Περ.Λουτρά Αφροδίτης) Neo Chorio(In.Loutra Afroditis)	73	2	71	12	14	45	
6345 Γουδί Goudi	31	1	30	8	3	19	
6350 Κάτω Απόδες Kato Arodes	5		5	4		1	
6351 Πάνω Απόδες Pano Arodes	19	1	18	4	4	10	
6352 Ίνεια Ineia	85	2	83	30	18	35	
6353 Αρούσεια (Περιλ. Πιττοκόπος) Drouseia (Incl. Pittokopos)	87	2	85	30	20	35	
6355 Ανδρολίκου Androlikou				0	0	0	0
6360 Πελαθούσα - & Μύρμιγκοφ & Λίμνη Pelathousa - & Mirmigkof & Limni	9	1	8	2	2	4	
6361 Κυνούσα Kynousa	16	2	14	6	6	2	
6362 Μακούντα Makounta	11	2	9	5	2	2	
6363 Αργάκα Argaka	195	6	189	38	55	96	
6364 Γιάλια Gialia	39		39	16	14	9	
6365 Αγία Μαρίνα (Χρυσοχούς) Agia Marina (Chrysochous)	169	4	165	37	47	77	4
6366 Νέα Δήμητρα Nea Dimmata	11		11	1	5	5	
6367 Ποιός (Περιλ. Παλιόμπελα) Fomos (Incl. Paliampela)	148	5	143	41	54	48	
6368 Στενή Steni	24	3	21	7	4	10	
6369 Άγιος Ισίδωρος Agios Isidoros	2		2	1	1	1	

ΠΙΝΑΚΑΣ 6Α. ΟΙΚΟΝΟΜΙΚΑ ΕΝΕΡΓΟΙ ΠΛΗΘΥΣΜΟΣ, ΑΝΕΡΓΟΙ ΚΑΙ ΕΡΓΑΖΟΜΕΝΟΙ ΚΑΤΑ ΦΥΛΟ, ΟΙΚΟΝΟΜΙΚΗ ΔΡΑΣΤΗΡΙΟΤΗΤΑ, ΕΠΑΡΧΙΑ ΚΑΙ ΔΗΜΟ/ΚΟΙΝΟΤΗΤΑ, 1.10.2001
TABLE 6A. ECONOMICALLY ACTIVE POPULATION, UNEMPLOYED, EMPLOYED BY SEX, ECONOMIC ACTIVITY, DISTRICT AND MUNICIPALITY/COMMUNITY, 1.10.2001

ΓΥΝΑΙΚΕΣ FEMALE

ΔΗΜΟΣ/ΚΟΙΝΟΤΗΤΑ MUNICIPALITY/COMMUNITY	Εύολο Οικονομικά Ενεργού Πληθυσμού Total Economically Active Population	Ανεργοί Unemployed	Εργαζόμενοι Total Employed	ΟΙΚΟΝΟΜΙΚΗ ΔΡΑΣΤΗΡΙΟΤΗΤΑ - ECONOMIC ACTIVITY					
				Σε Πρωτογενή τομέα sector (NACE A-B)	Σε Δευτερογενή τομέα sector (NACE C-F)	Σε Τριτογενή τομέα sector (NACE G-Q)	Not stated	Σύνολο	Εργαζόμενοι
ΣΥΝΟΛΟ - TOTAL	128.266	4.717	123.549	2.759	13.641	106.682	467		
1 ΕΠΑΡΧΙΑ ΛΕΥΚΕΣΙΑΣ LEFKOSIA DISTRICT	56.374	1.940	54.434	631	6.662	46.913	228		
1100 Δήμος Λευκωσίας Lefkosia Municipality	10.882	396	10.486	21	1.112	9.318	35		
11010 Δήμος Αγίου Δομητίου Agios Dometios Municipality	2.565	117	2.448	6	202	2.240			
11011 Δήμος Έγκομης Egkomi Municipality	3.229	57	3.172	12	223	2.920	17		
11012 Δήμος Στροβόλου Strovolos Municipality	13.451	412	13.039	26	1.227	11.742	44		
11013 Δήμος Αγλαντζιάς (Αγλαντζιά) Aglantzia Municipality-Aglangia	4.382	127	4.255	8	347	3.896	4		
11021 Δήμος Λακατάμενας Lakatameia Municipality	6.042	269	5.773	28	735	4.955	55		
11022 Συνοικισμός Ανθούπολης Anthoupoli Refugee Housing Est.	435	31	404	2	58	343	1		
11023 Δήμος Λατσιών (Λακκιά) Latsia Municipality (Lakkia)	2.546	82	2.464	16	348	2.096	4		
11024 Γέρι Geri	1.384	67	1.317	12	249	1.056			
11100 Σιά Sia	75	2	73	1	12	60			
11101 Μοθιάττης Mothiatis	72	1	71	2	13	56			
11102 Αλάμπρα Alampra	218	8	210	2	30	177	1		
11103 Αγία Βαρβάρα Agia Varvara	258	5	253	3	67	181	2		
11104 Κοτσιάτης Kotsiatis	22		22	4	2	16			
11105 Νήσου Nisou	220	3	217	8	35	172	2		
11106 Πέρα Χοριό Pera Chorio	339	8	331	10	74	247			
11107 Δήμος Ιδαλίου Dali Municipality	1.036	25	1.011	8	204	791	8		
11108 Λυμπία Lympia	304	15	289	6	75	207	1		
11109 Λυθροδόντας & Μονή Προφήτη Ηλία Lythrodontas & Moni Profiti Elia	339	20	319	1	86	225	7		
11120 Ποταμιά Potamia	57	1	56	2	17	35	2		
11121 Άγιος Σωζόμενος Agios Sozomenos	2		2	2					

(συνεχ. -cont'd)

ΠΙΝΑΚΑΣ 6Α. ΟΙΚΟΝΟΜΙΚΑ ΕΝΕΡΓΟΣ ΠΛΗΘΥΣΜΟΣ, ΑΝΕΡΓΟΙ ΚΑΙ ΕΡΓΑΖΟΜΕΝΟΙ ΚΑΤΑ ΦΥΛΟ, ΟΙΚΟΝΟΜΙΚΗ ΔΡΑΣΤΗΡΙΟΤΗΤΑ, ΕΠΑΡΧΙΑ ΚΑΙ ΔΗΜΟ/ΚΟΙΝΟΤΗΤΑ, 1.10.2001
TABLE 6A. ECONOMICALLY ACTIVE POPULATION, UNEMPLOYED, EMPLOYED BY SEX, ECONOMIC ACTIVITY, DISTRICT AND MUNICIPALITY/COMMUNITY, 1.10.2001

ΓΥΝΑΙΚΕΣ FEMALEES

ΔΗΜΟΣ/ΚΟΙΝΟΤΗΤΑ MUNICIPALITY/COMMUNITY	Εύολο Οικονομικά Ενεργού Πληθυσμού Total Economically Active Population	Ανεργοί Unemployed	Εργαζόμενοι Total Employed	ΟΙΚΟΝΟΜΙΚΗ ΔΡΑΣΤΗΡΙΟΤΗΤΑ - ECONOMIC ACTIVITY			
				Σε Πρωτογενή τομέα In Primary sector (NACE A-B)	Σε Δευτερογενή τομέα In Secondary sector (NACE C-F)	Σε Τριτογενή τομέα In Tertiary sector (NACE G-Q)	Δε δηλώθηκε Not stated
1200 Κορνή	9		9	1	4	3	1
1201 Kampi							
1201 Φαρμακός	48	6	42	1	11	28	2
1202 Farmakas							
1202 Αηλίκι	5		5			4	1
1203 Απλίκι							
1203 Λαζανιάς (Περ.λ. Μονή Μεχαιρά)				0	0	0	0
1204 Lazanias (Incl. Moni Machaira)							
1204 Γούρρη	25	3	22		6	14	2
1205 Gourri							
1205 Φικάδου (Περ.λ. Οικ. Πύργου)				0	0	0	0
1206 Fikardou (Incl. Pyrgos Settling)							
1206 Άγιος Επιφάνιος (Ορεινής)	50	2	48	1	9	38	
1207 Agios Epifanios (Oreinis)							
1207 Καλό Χορίο (Ορεινής)	91	1	90	2	15	71	2
1208 Kalo Chorio (Oreinis)							
1208 Μελούντα	57	1	56		18	35	3
1209 Malounta							
1209 Κλήρου	262	6	256	3	46	206	1
1210 Klirou							
1210 Αρεδίου	202	4	198	8	50	130	10
1211 Arediou							
1211 Άγιος Ιωάννης (Μελούντας)	94	3	91	12	21	58	
1212 Agios Ioannis (Malountas)							
1212 Αγοκηνιά	72		72		11	61	
1213 Agrokipsia							
1213 Μίτσερο (Περ. Μονή Αγ. Παντελ.)	101	8	93	3	18	72	
1214 Mitsero (Incl. Moni Ag. Panteal.)							
1220 Καπέδες	75	5	70	1	19	50	
1220 Kapedes							
1222 Αναλιόντας (Περ. Μονή Αρχ. Μιχ.)	57	3	54	2	4	48	
1222 Analiontas -Incl. Moni Arch. Mic.							
1223 Kapsia	74	5	69		19	50	
1224 Kapsia							
1224 Μαργί	24		24	16	2	6	
1225 Margi							
1225 Τσέρι							
1226 Tseri	1.018	38	980	25	154	798	3
1226 Πολιτικό -Μονή Αγ. Ηρακλ. & Φιλάνι							
1227 Politiko -Moni Ag. Irakl. & Filani	94		94		10	84	
1227 Πέρα	195	9	186	1	26	158	1
1228 Pera							
1228 Επισκοπειό	69	1	68	5	10	53	
Episkopeio							

(συνεχ. -cont'd)

ΠΙΝΑΚΑΣ 6Α. ΟΙΚΟΝΟΜΙΚΑ ΕΝΕΡΓΟΙ ΠΛΗΘΥΣΜΟΣ, ΑΝΕΡΓΟΙ ΚΑΙ ΕΡΓΑΖΟΜΕΝΟΙ ΚΑΤΑ ΦΥΛΟ, ΟΙΚΟΝΟΜΙΚΗ ΔΡΑΣΤΗΡΙΟΤΗΤΑ, ΕΠΑΡΧΙΑ ΚΑΙ ΔΗΜΟ/ΚΟΙΝΟΤΗΤΑ, 1.10.2001
TABLE 6A. ECONOMICALLY ACTIVE POPULATION, UNEMPLOYED, EMPLOYED BY SEX, ECONOMIC ACTIVITY, DISTRICT AND MUNICIPALITY/COMMUNITY, 1.10.2001

ΓΥΝΑΙΚΕΣ FEMALE

ΔΗΜΟΣ/ΚΟΙΝΟΤΗΤΑ MUNICIPALITY/COMMUNITY	Εύολο Οικονομικά Ενεργού Πληθυσμού Total Economically Active Population		Ανεργοί Unemployed	Εργαζομέναν Employed	ΟΙΚΟΝΟΜΙΚΗ ΔΡΑΣΤΗΡΙΟΤΗΤΑ - ECONOMIC ACTIVITY		
	Εύολο Ενεργού Πληθυσμού Total Economically Active Population	Σε Πρωτογενή τομέα In Primary sector (NACE A-B)			Σε Δευτερογενή τομέα In Secondary sector (NACE C-F)	Σε Τριτογενή τομέα In Tertiary sector (NACE G-Q)	Δε δηλώθηκε Not stated
1229 Ψιμολόφου	264	5	259	8	38	209	4
1230 Εργάτες	242	6	236	5	60	169	2
1231 Ανάγεια	201	7	194	2	42	150	
1232 Πάνω Δευτερά	338	10	328	3	53	272	
1233 Κάτω Δευτερά	311	10	301	9	51	241	
1240 Άγιοι Τριμιθιάς	252	6	246	10	29	207	
1241 Παλαιομέτοχο	651	36	615	53	124	438	
1242 Δέβεια	39	4	35	2	12	21	
1243 Κοκκινότριμιθιά	569	23	546	28	109	409	
1244 Μάμμαρη	207	7	200	2	44	153	1
1300 Παλαίχωρι Μόρφου	111	3	108	7	19	82	
1301 Ασκάς	17	2	15	2	3	10	
1302 Άλωνα	8		8	2	1	5	
1303 Φτερικουδί	6		6	1		5	
1304 Πολύστεπος	10		10	1	2	7	
1305 Λαγουδερά	19		19		5	14	
1306 Σαράντι	3		3			3	
1307 Λιβάδια	1		1		1		
1308 Αληθινού				0	0	0	0
1309 Πατανοστιάα	16		16	1	2	13	
1310 Παλαίχωρι Ορεινής	49		49	2	12	34	1
1320 Συλιόρος	9		9	1	2	6	

(συνεχ. -cont'd)

ΠΙΝΑΚΑΣ 6Α. ΟΙΚΟΝΟΜΙΚΑ ΕΝΕΡΓΟΣ ΠΛΗΘΥΣΜΟΣ, ΑΝΕΡΓΟΙ ΚΑΙ ΕΡΓΑΖΟΜΕΝΟΙ ΚΑΤΑ ΦΥΛΟ, ΟΙΚΟΝΟΜΙΚΗ ΔΡΑΣΤΗΡΙΟΤΗΤΑ, ΕΠΙΧΡΙΑ ΚΑΙ ΔΗΜΟ/ΚΟΙΝΟΤΗΤΑ, 1.10.2001
 TABLE 6A. ECONOMICALLY ACTIVE POPULATION, UNEMPLOYED, EMPLOYED BY SEX, ECONOMIC ACTIVITY, DISTRICT AND MUNICIPALITY/COMMUNITY, 1.10.2001

ΓΥΝΑΙΚΕΣ FEMALEES

ΔΗΜΟΣ/ΚΟΙΝΟΤΗΤΑ MUNICIPALITY/COMMUNITY	Εύολο Οικονομικά Ενεργού Πληθυσμού Total Economically Active Population	Ανεργοί Unemployed	Εργαζόμενοι Employed	ΟΙΚΟΝΟΜΙΚΗ ΔΡΑΣΤΗΡΙΟΤΗΤΑ - ECONOMIC ACTIVITY			
				Σε Πρωτογενή τομέα In Primary sector (NACE A-B)	Σε Δευτερογενή τομέα In Secondary sector (NACE C-F)	Σε Τριτογενή τομέα In Tertiary sector (NACE G-Q)	Δε δηλώθηκε Not stated
1321 Άγιος Γεώργιος Καυκάλλου Agios Georgios Kafkallou	1		1	1			
1322 Νικητάρι (Περ.λ. Ασίνου) Nikitari (Incl. Asinou)	45	1	44	3	12	29	
1323 Βυζακιά Vyzakia	56	2	54	1	15	38	
1324 Αγία Μαρτίνα (Ξυλιάτου) Agia Marina (Xyliatou)	77	4	73		15	57	1
1326 Κάτω Μονή Kato Moni	51	4	47	11	13	23	
1327 Ορούνη Orounta	97	3	94	16	18	60	
1329 Κάτω Κουτραφάς (Περ.λ. Μάνδρας) Kato Koutrafas (Incl. Mandras)	2		2	1		1	
1330 Ποτάμι Potami	89	7	82	2	22	58	
1360 Ακάκι Akaki	454	19	435	47	77	311	
1361 Περιστέρωνα Peristerona	368	3	365	60	65	240	
1362 Αστρομερίτης Astromeritis	316	3	313	15	59	238	1
1368 Μένικο Meniko	139	2	137	8	23	105	1
1400 Σπήλια Spilia	20	4	16			15	1
1402 Αγία Ειρήνη Agia Eirini	5	1	4		1	3	
1403 Καννάβια (Περ.λ. Καπουρά) Kannavia (Incl. Kapoura)	21		21		12	9	
1404 Κακονετριά - Πλατανία, Αγ. Νικ. Στ. Kakopetria - Platania, Ag. Nic. St.	119	3	116	1	13	101	1
1405 Άγιος Θεόδωρος (Σολέας) Agios Theodoros (Soleas)	4		4		2	2	
1406 Γαλάτα Galata	74	3	71		19	49	3
1407 Σινόροπος Sinaoros	22	1	21	1	3	17	
1408 Καλιάνα Kaliana	11		11		3	8	
1409 Τεββριά Temvria	62	4	58	7	17	33	1
1410 Κοράκου (Περ.λ. Αγρολάδου) Korakou (Incl. Agroladou)	57		57	2	22	33	

(συνεχ. -cont'd)

ΠΙΝΑΚΑΣ 6Α. ΟΙΚΟΝΟΜΙΚΑ ΕΝΕΡΓΟΣ ΠΛΗΘΥΣΜΟΣ, ΑΝΕΡΓΟΙ ΚΑΙ ΕΡΓΑΖΟΜΕΝΟΙ ΚΑΤΑ ΦΥΛΟ, ΟΙΚΟΝΟΜΙΚΗ ΔΡΑΣΤΗΡΙΟΤΗΤΑ, ΕΠΑΡΧΙΑ ΚΑΙ ΔΗΜΟ/ΚΟΙΝΟΤΗΤΑ, 1.10.2001
TABLE 6A. ECONOMICALLY ACTIVE POPULATION, UNEMPLOYED, EMPLOYED BY SEX, ECONOMIC ACTIVITY, DISTRICT AND MUNICIPALITY/COMMUNITY, 1.10.2001

ΓΥΝΑΙΚΕΣ FEMALES

ΔΗΜΟΣ/ΚΟΙΝΟΤΗΤΑ MUNICIPALITY/COMMUNITY	Εύνολο Οικονομικά Ενεργού Πληθυσμού Total Economically Active Population	Ανεργοί Unemployed	Εργαζόμενοι Total Employed	ΟΙΚΟΝΟΜΙΚΗ ΔΡΑΣΤΗΡΙΟΤΗΤΑ - ECONOMIC ACTIVITY			Δε δηλώθηκε Not stated
				Σε Πρωτογενή τομέα In Primary sector (NACE A-B)	Σε Δευτερογενή τομέα In Secondary sector (NACE C-F)	Σε Τριτογενή τομέα In Tertiary sector (NACE G-Q)	
1411 Ευρύχου Erychou	117	1	116	3	21	91	1
1412 Φλάσου Flasou	29	2	27	1	10	16	
1415 Ληνού Linou	20	1	19		6	13	
1416 Κατύδατα Katydata	19	1	18	1	8	9	
1417 Σκουριώτισσα (Φουκάσα) Skouriotissa (Foukasa)				0	0	0	0
1420 Πεδουλάς Pedoulas	19	1	18			18	
1421 Μυλικούρι Mylikouri	2		2			2	
1422 Μουτουλλάς Moutoullas	31	1	30	3	9	18	
1423 Οίκος Oikos	15		15		3	12	
1424 Καλοναγιώτης-Ορκόντας, Ι. Λομπ. Kalopanagiotis-Orkontas, I. Lomp.	23		23	2	2	19	
1425 Γερακίες Gerakies	4		4	1		3	
1426 Τσακίστρα (Περίλ. Μονή Κύρκου) Tsakistra (Incl. Moni Kykkou)	8	1	7			7	
1427 Κάμπος Kampos	49	2	47		10	36	1
1456 Πάνω Πύργος Pano Pyrgos	3		3				
1457 Κάτω Πύργος Kato Pyrgos	107	5	102	24	1	77	
1460 Πηγένια (Περίλ. Χαλέρι) Pigenia (Incl. Haleri)	16	1	15	9	2	4	
1461 Παχύσπημος Pachyspamos	13		13	6	1	6	
1462 Άγιος Θεόδωρος (Τιλλίριος) Agios Theodoros (Tillirias)	6		6	2		4	
3 ΕΠΑΡΧΙΑ ΑΜΜΟΧΩΣΤΟΥ AMMOCHOSTOS DISTRICT	7.338	229	7.109	361	328	6.400	20
3100 Δήμος Αγίας Νάπας Agia Napa Municipality	546	22	524	11	11	500	2
3101 Δήμος Παραλιμνίου Paralimni Municipality	2.232	33	2.199	86	74	2.037	2
3102 Δήμος Δερύνειας-Στροβίλ. & Ν.κ. Deryneia Munic.-Strovil.&N.k.	1.044	16	1.028	51	72	904	1

(συνεχ.-cont'd)

ΠΙΝΑΚΑΣ 6Α. ΟΙΚΟΝΟΜΙΚΑ ΕΝΕΡΓΟΣ ΠΛΗΘΥΣΜΟΣ, ΑΝΕΡΓΟΙ ΚΑΙ ΕΠΑΓΓΕΛΜΑΤΙΟΙ ΚΑΤΑ ΦΥΛΟ, ΟΙΚΟΝΟΜΙΚΗ ΔΡΑΣΤΗΡΙΟΤΗΤΑ, ΕΠΑΡΧΙΑ ΚΑΙ ΔΗΜΟ/ΚΟΙΝΟΤΗΤΑ, 1.10.2001
TABLE 6A. ECONOMICALLY ACTIVE POPULATION, UNEMPLOYED, EMPLOYED BY SEX, ECONOMIC ACTIVITY, DISTRICT AND MUNICIPALITY/COMMUNITY, 1.10.2001

ΓΥΝΑΙΚΕΣ FEMALES

ΔΗΜΟΣ/ΚΟΙΝΟΤΗΤΑ MUNICIPALITY/COMMUNITY	Εύολο Οικονομικά Ενεργού Πληθυσμού Total Economically Active Population		Ανεργοί Unemployed	Εργαζόμενοι Total Employed	ΟΙΚΟΝΟΜΙΚΗ ΔΡΑΣΤΗΡΙΟΤΗΤΑ - ECONOMIC ACTIVITY			
	843	11			832	Σε Πρωτογενή τομέα sector (NACE A-B)	Σε Δευτερογενή τομέα sector (NACE C-F)	Σε Τριτογενή τομέα sector (NACE G-Q)
3103 Σωτήρα Sotira	843	11	832	83	29	720		
3104 Λιοπέτρι Liopetri	760	15	745	34	34	677		
3105 Φρέναρος Frenaros	604	89	515	16	23	473		3
3110 Αυγόρου (& Μονή 'Αγιος Κενδέας) Avgorou (& Moni Agios Kendeas)	682	15	667	42	39	584		2
3111 'Αχνα (Περιλ. Δασάκι) Achna (Incl. Dasaki)	307	18	289	30	37	222		
3114 Αχερίτου-Άγ. Γεώργιος & Βρυσούλες Acheritou-Ág. Georgios & Vrysoul.	320	10	310	8	9	283		10
4 ΕΠΑΡΧΙΑ ΛΑΡΝΑΚΑΣ LARNAKA DISTRICT	18.945	675	18.270	490	2.109	15.629		42
4000 Δήμος Λάρνακας Larnaka Municipality	8.647	325	8.322	21	869	7.413		19
4010 Δήμος Αραδίππου Aradippou Municipality	1.706	29	1.677	14	184	1.477		2
4011 Λιβάνια Livadia	754	19	735	3	134	593		5
4012 Αποκολαξιά Dromolaxia	740	31	709	22	96	590		1
4013 Μενεού Kellia	194	4	190	10	32	148		
4100 Κελλά Kellia	55		55		8	47		
4101 Τρούλλοι Troulloi	130	2	128	2	29	97		
4102 Βορόκληνη (Ορόκληνη) Voroκληni (Oroκληni)	516	5	511	2	39	464		6
4103 Αβδέλλερο Avdellero	27		27			27		
4104 Πύλα Pyla	214	4	210		27	182		1
4105 Ξυλοτύμβου (Περιλ. Δεκέλεια) Xyloτύμβου (Incl. Dekeleia)	570	9	561	7	45	509		
4106 Οπίδεια Ormidia	698	33	665	32	29	603		1
4107 Ξυλοφάγου Xylofagou	928	69	859	14	26	816		3
4110 Κίτι Kiti	500	26	474	23	48	403		
4111 Περιβόλια Perivolia	220	7	213	10	29	172		2

(συνέχ. -cont'd)

ΠΙΝΑΚΑΣ 6Α. ΟΙΚΟΝΟΜΙΚΑ ΕΝΕΡΓΩΣ ΠΛΗΘΥΣΜΟΣ, ΑΝΕΡΓΟΙ ΚΑΙ ΕΡΓΑΖΟΜΕΝΟΙ ΚΑΤΑ ΦΥΛΟ, ΟΙΚΟΝΟΜΙΚΗ ΔΡΑΣΤΗΡΙΟΤΗΤΑ, ΕΠΑΡΧΙΑ ΚΑΙ ΔΗΜΟ/ΚΟΙΝΟΤΗΤΑ, 1.10.2001
TABLE 6A. ECONOMICALLY ACTIVE POPULATION, UNEMPLOYED, EMPLOYED BY SEX, ECONOMIC ACTIVITY, DISTRICT AND MUNICIPALITY/COMMUNITY, 1.10.2001

ΓΥΝΑΙΚΕΣ FEMALES

ΔΗΜΟΣ/ΚΟΙΝΟΤΗΤΑ MUNICIPALITY/COMMUNITY	Σύνολο Οικονομικά Ενεργού Πληθυσμού Total Economically Active Population	Ανεργοί Unemployed	Εργαζόμενοι Total Employed	ΟΙΚΟΝΟΜΙΚΗ ΔΡΑΣΤΗΡΙΟΤΗΤΑ - ECONOMIC ACTIVITY		
				Σε Πρωτογενή τομέα In Primary sector (NACE A-B)	Σε Δευτερογενή τομέα In Secondary sector (NACE C-F)	Σε Τριτογενή τομέα In Tertiary sector (NACE G-Q)
4112 Τερσεφάνου Tersefanou	138	1	137	8	26	103
4113 Σοφιάδες Softades	3		3			3
4120 Μαζαρός Mazotos	64	3	61	10	6	45
4121 Αλαμίνος Alaminos	36		36	16	4	16
4122 Αναφριδά Anafotida	71	1	70	22	5	43
4124 Κιβισίλι Kivisili	30	2	28	2	2	24
4125 Αλεθρικό Alethriko	102	4	98	3	9	86
4126 Κλαυδιά Klavdia	43	1	42	2	6	34
4127 Αγγλίσιδες Anglisisides	134	4	130	24	22	84
4128 Μενόγεια Menogeia	3		3		1	2
4201 Πετροφάνι Petrofani	1		1			1
4202 Δήμος Αθίνων Athienou Municipality	654	25	629	18	132	479
4210 Καλό Χοριό Kalo Chorio	182	12	170	12	30	128
4211 Αγία Άννα Agia Anna	39		39	4	9	26
4212 Μοσφιλωτή Mosfiloti	168	11	157	2	39	116
4213 Ψευδός Pseudas	130	1	129	4	35	89
4214 Πυργά-Μονή Σταυροβ. & Αγ. Βαρβάρας Pyrga-Moni Stavrov. & Ag. Varvaras	88	8	80	3	19	58
4215 Κόρνος (Περιλ. Μονή Αγίας Θεκλας) Kornos (Incl. Moni Agias Theklas)	286	8	278	12	77	189
4216 Δελίκηπος Delikipos				0	0	0
4300 Ζύγι Zygi	82	7	75	17	1	57
4301 Μαρί (Περιλ. Βασιλικό) Mari (Incl. Vasiliko)	17		17		3	14
4302 Καλαβασός Kalavasos	101	7	94	18	15	61

(συνεχ. - cont'd)

ΠΙΝΑΚΑΣ 6Α. ΟΙΚΟΝΟΜΙΚΑ ΕΝΕΡΓΟΣ ΠΛΗΘΥΣΜΟΣ, ΑΝΕΡΓΟΙ ΚΑΙ ΕΡΓΑΖΟΜΕΝΟΙ ΚΑΤΑ ΦΥΛΟ, ΟΙΚΟΝΟΜΙΚΗ ΔΡΑΣΤΗΡΙΟΤΗΤΑ, ΕΠΙΧΡΙΑ ΚΑΙ ΔΗΜΟ/ΚΟΙΝΟΤΗΤΑ, 1.10.2001
TABLE 6A. ECONOMICALLY ACTIVE POPULATION, UNEMPLOYED, EMPLOYED BY SEX, ECONOMIC ACTIVITY, DISTRICT AND MUNICIPALITY/COMMUNITY, 1.10.2001

ΓΥΝΑΙΚΕΣ FEMALE

ΔΗΜΟΣ/ΚΟΙΝΟΤΗΤΑ MUNICIPALITY/COMMUNITY	Εύνολο Οικονομικά Ενεργού Πληθυσμού Total Economically Active Population		Ανεργοί Unemployed	Εργαζόμενοι Total Employed	ΟΙΚΟΝΟΜΙΚΗ ΔΡΑΣΤΗΡΙΟΤΗΤΑ - ECONOMIC ACTIVITY		
	Ενεργός Population	Ανεργός Unemployed			Σε Πρωτογενή τομέα In Primary sector (NACE A-B)	Σε Δευτερογενή τομέα In Secondary sector (NACE C-F)	Σε Τριτογενή τομέα In Tertiary sector (NACE G-Q)
4303 Τόχνη Tochni	43	1	42	7	3	32	
4304 Χοιροκοιλία Choirokoitia	43	3	40	2	6	32	
4305 Ψευατισμένος Psematismenos	25		25	4	2	19	
4306 Μαρώνι Maroni	80		80	49	1	30	
4307 Άγιος Θεόδωρος Agios Theodoros	35		35	7	4	23	1
4308 Σκαρίνου Skarinou	24		24	2	6	16	
4309 Κοφίνου Kofinou	134	10	124	13	19	92	
4310 Κάρω Λεύκαρα Kato Lefkara	15		15		3	12	
4311 Δήμος Πάνω Λευκάρων Pano Lefkara Municipality	131	3	128	2	14	112	
4312 Κάρω Δρυς Kato Drys	15		15	3	1	11	
4313 Βάρβα (Περίλ. Μονή Αγίου Μηνά) Vavla (Incl. Moni Agiou Mina)	21		21	1	4	16	
4314 Λάγεια Lageia	3		3	2		1	
4315 Ορά (Περίλ. Δρόπια και Παρσάτα) Ora (Incl. Drapia and Parsata)	26		26	13	1	12	
4316 Μελίνη Melini	10		10	6	1	3	
4317 Οδού Odou	28		28	23	2	3	
4318 Άγιοι Βαβαρσινιάς Agioi Vavatsinias	23		23	11	4	8	
4319 Βαβαρσινιά Vavatsinia	18		18	8	2	8	
5 ΕΠΙΧΡΙΑ ΛΕΜΕΣΟΥ LEMESOS DISTRICT	33.994	1.547	32.447	574	3.879	27.868	126
5000 Δήμος Λεμεσού Lemesos Municipality	17.677	767	16.910	77	1.775	14.995	63
5011 Δήμος Μέσα Γετρονιάς Mesa Geitonia Municipality	2.616	104	2.512	8	255	2.245	4
5012 Δήμος Αγίου Αθανασίου Agios Athanasios Municipality	1.629	43	1.586	5	206	1.375	
5013 Δήμος Γερμασόγειας Germasogeia Municipality	1.600	70	1.530	7	133	1.375	15

(συνεχ. -cont'd)

ΠΙΝΑΚΑΣ 6Α. ΟΙΚΟΝΟΜΙΚΑ ΕΝΕΡΓΕΤΟ ΠΛΗΘΥΣΜΟΣ, ΑΝΕΡΓΟΙ ΚΑΙ ΕΡΓΑΖΟΜΕΝΟΙ ΚΑΤΑ ΦΥΛΟ, ΟΙΚΟΝΟΜΙΚΗ ΔΡΑΣΤΗΡΙΟΤΗΤΑ, ΕΠΙΔΡΑΧΙΑ ΚΑΙ ΔΗΜΟ/ΚΟΙΝΟΤΗΤΑ, 1.10.2001
TABLE 6A. ECONOMICALLY ACTIVE POPULATION, UNEMPLOYED, EMPLOYED BY SEX, ECONOMIC ACTIVITY, DISTRICT AND MUNICIPALITY/COMMUNITY, 1.10.2001

ΓΥΝΑΙΚΕΣ FEMALES

ΔΗΜΟΣ/ΚΟΙΝΟΤΗΤΑ MUNICIPALITY/COMMUNITY	Εύολο Οικονομικά Ενεργού Πληθυσμού Total Economically Active Population	Ανεργοί Unemployed	Εργαζομένων Employed	ΟΙΚΟΝΟΜΙΚΗ ΔΡΑΣΤΗΡΙΟΤΗΤΑ - ECONOMIC ACTIVITY		
				Σε Πρωτογενή τομέα In Primary sector (NACE A-B)	Σε Δευτερογενή τομέα In Secondary sector (NACE C-F)	Σε Τριτογενή τομέα In Tertiary sector (NACE G-Q)
5020 Πάνω Πολεμίδα Pano Polemidia	612	27	585	13	115	456
5021 Ύψωνας Ypsonas	1.052	35	1.017	20	169	827
5022 Δήμος Κάτω Πολεμίδων Kato Polemidia Municipality	3.153	191	2.962	31	485	2.412
5100 Παλodeia Palodeia	111	2	109		14	95
5101 Παραμύθα- & Μονή Παναγίας Ευαγγ. Paramythia- & Moni Panagias Evang.	48	2	46	2	4	40
5102 Σπιτάλι Spitali	28		28		2	26
5103 Φασούλα Fasoula	46	2	44	1	8	35
5104 Μεθικολώνη Mathikoloni	22	3	19		3	16
5105 Γεράσα Gerasa	5		5	1		4
5106 Αψίου Apsiou	17	2	15	2	5	8
5107 Αησιά Ahesia	35	5	30		9	21
5108 Κορφή Korfi	22		22	2	3	17
5109 Λιμνάρις Limnatis	21		21		4	17
5110 Καπηλειό Kapileio	5		5	3		2
5120 Μουτταγιάκα Mouttagiaka	464	18	446	4	47	395
5121 Αρμενοχώρι Armenochori	23	2	21		1	20
5122 Φοινικάρια Foinikaria	21		21		3	18
5123 Ακρόντρα Akronta	49	3	46		7	39
5124 Άγιος Τύχων Agios Tychon	386	19	367	3	13	349
5125 Παρεκκλησιά Parekklesia	182	10	172	23	15	132
5126 Πεντάκωμο Pentakomo	43	5	38	1	2	34
5127 Μοναγρούλλι Monagroulli	72	4	68		2	66

(συνεχ. -cont'd)

ΠΙΝΑΚΑΣ 6Α. ΟΙΚΟΝΟΜΙΚΑ ΕΝΕΡΓΟΣ ΠΛΗΘΥΣΜΟΣ, ΑΝΕΡΓΟΙ ΚΑΙ ΕΡΓΑΖΟΜΕΝΟΙ ΚΑΤΑ ΦΥΛΟ, ΟΙΚΟΝΟΜΙΚΗ ΔΡΑΣΤΗΡΙΟΤΗΤΑ, ΕΠΙΧΡΙΑ ΚΑΙ ΔΗΜΟ/ΚΟΙΝΟΤΗΤΑ, 1.10.2001
TABLE 6A. ECONOMICALLY ACTIVE POPULATION, UNEMPLOYED, EMPLOYED BY SEX, ECONOMIC ACTIVITY, DISTRICT AND MUNICIPALITY/COMMUNITY, 1.10.2001

ΓΥΝΑΙΚΕΣ FEMALEES

ΔΗΜΟΣ/ΚΟΙΝΟΤΗΤΑ MUNICIPALITY/COMMUNITY	Εύολο Οικονομικά Ενεργού Πληθυσμού Total Economically Active Population	Ανεργοί Unemployed	Εργαζόμενοι Employed	ΟΙΚΟΝΟΜΙΚΗ ΔΡΑΣΤΗΡΙΟΤΗΤΑ - ECONOMIC ACTIVITY			
				Σε Πρωτογενή τομέα In Primary sector (NACE A-B)	Σε Δευτερογενή τομέα In Secondary sector (NACE C-F)	Σε Τριτογενή τομέα In Tertiary sector (NACE G-Q)	Δε δηλώθηκε Not stated
5128 Μονή Moni	53	2	51	4	4	47	
5129 Πύργος Pyrgos	173	9	164	7	15	141	1
5130 Λογάνα (Περ. Μεταλλεία Πλατείες) Asgata (Inc. Metallieia Plateies)	45		45	1	8	36	
5131 Βάσα (Κελλακίου) Vasa (Kellakiou)	3		3	1		2	
5132 Σανίδα Sanida	4		4	3	1		
5133 Πρασιό (Κελλακίου) Prastio (Kellakiou)	11		11	3	2	6	
5134 Κλωνάρι Klonari	3		3	1		2	
5136 Κελλάκι - & Μονή Ζωοδόχου Πηγής Kellaki - & Moni Zoodochou Pegis	47		47	12	3	32	
5137 Ακαννού Akanou				0	0	0	0
5138 Εργαζάνεια Eptagoneia	54	1	53	38	3	12	
5140 Διερώνα Dierona	41	1	40	18	5	17	
5141 Αρακαπός Arakapas	50		50	31	3	16	
5142 Άγιος Παύλος Agios Pavlos	15		15	3	5	7	
5143 Άγιος Κωνσταντίνος Agios Konstantinos	15	1	14	1	5	8	
5144 Συκόνετρα Sykonetra	13		13	8	2	3	
5145 Λουβαράς Louvaras	38	3	35	8	4	23	
5146 Καλό Χορίο (Περιλ. Αθρακός) Kalo Chorio (Incl. Athrakos)	50	5	45	4	3	38	
5147 Ζωονηγή Zoonighi	18	1	17		4	13	
5200 Ακρατήρι - & Μονή Αγίου Νικολάου Akrotiri - & Moni Agiou Nikolaou	104	5	99	1	9	89	
5201 Ανώματος (Περιλ. Φασούρι) Asomatos (Incl. Fasouri)	65	4	61	2		59	
5202 Τσερκέζοι Tserkezoι	7		7		2	5	
5203 Τραχώνι Trachoni	546	29	517	10	105	401	1

(συνέχ. - cont'd)

ΠΙΝΑΚΑΣ 6Α. ΟΙΚΟΝΟΜΙΚΑ ΕΝΕΡΓΟΣ ΠΛΗΘΥΣΜΟΣ, ΑΝΕΡΓΟΙ ΚΑΙ ΕΡΓΑΖΟΜΕΝΟΙ ΚΑΤΑ ΦΥΛΟ, ΟΙΚΟΝΟΜΙΚΗ ΔΡΑΣΤΗΡΙΟΤΗΤΑ, ΕΠΑΡΧΙΑ ΚΑΙ ΔΗΜΟ/ΚΟΙΝΟΤΗΤΑ, 1.10.2001
TABLE 6A. ECONOMICALLY ACTIVE POPULATION, UNEMPLOYED, EMPLOYED BY SEX, ECONOMIC ACTIVITY, DISTRICT AND MUNICIPALITY/COMMUNITY, 1.10.2001

ΓΥΝΑΙΚΕΣ FEMALEES

ΔΗΜΟΣ/ΚΟΙΝΟΤΗΤΑ MUNICIPALITY/COMMUNITY	Σύνολο Οικονομικά Ενεργού Πληθυσμού Total Economically Active Population	Ανεργοί Unemployed	Εργαζομένων Total Employed	ΟΙΚΟΝΟΜΙΚΗ ΔΡΑΣΤΗΡΙΟΤΗΤΑ - ECONOMIC ACTIVITY		
				Σε Πρωτογενή τομέα In Primary sector (NACE A-B)	Σε Δευτερογενή τομέα In Secondary sector (NACE C-F)	Σε Τριτογενή τομέα In Tertiary sector (NACE G-Q) (Not stated)
5210 Κολόσσι Kolossi	581	54	527	9	102	416
5211 Ερήμη Erimi	202	14	188	2	20	165
5212 Επισκοπή Episkopi	439	40	399	19	50	330
5213 Κανιού Kaniou	59	10	49	1	9	39
5214 Σωτήρα- & Σύμβουλος & Στερακόβου Sotira- & Symvoulos & Sterakovou	9	1	8	1	1	6
5220 Πραστιό (Αυδήμου) Prastio (Avdimou)	17		17		5	12
5221 Παραμάλι Paramali	11	2	9		1	8
5222 Αυδήμου Avdimou	56	7	49	2	6	41
5223 Πλατανίστεια Platanisteia	4		4			4
5224 Άγιος Θωμάς Agios Thomas	3	1	2	1	1	1
5225 Αλέκτορα Alektora	12	1	11		1	10
5226 Ανάγυρα Anogyra	19	3	16	5	1	10
5227 Πισσούρι Pissouri	87	2	85	3	6	76
5300 Σούνι-Ζανακιά Souni-Zanakia	41	6	35	1	10	24
5302 Άλασσα Alassa	25		25		8	17
5303 Κάρω Κιβίδες Kato Kivides				0	0	0
5304 Πάνω Κιβίδες Pano Kivides	88	6	82	4	15	63
5305 Άγιος Αμβρόσιος Agios Amvrosios	24		24		8	16
5306 Άγιος Θεράπων Agios Therapon	7		7	1	3	3
5307 Λόφου Lofou				0	0	0
5308 Πάχνα Pachna	118	1	117	31	24	62
5310 Άγιος Γεώργιος Agios Georgios				0	0	0

(συνεχ.-cont'd)

ΠΙΝΑΚΑΣ 6Α. ΟΙΚΟΝΟΜΙΚΑ ΕΝΕΡΓΟΣ ΠΛΗΘΥΣΜΟΣ, ΑΝΕΡΓΟΙ ΚΑΙ ΕΡΓΑΖΟΜΕΝΟΙ ΚΑΤΑ ΦΥΛΟ, ΟΙΚΟΝΟΜΙΚΗ ΑΡΑΞΤΗΡΙΟΤΗΤΑ, ΕΠΑΡΧΙΑ ΚΑΙ ΔΗΜΟ/ΚΟΙΝΟΤΗΤΑ, 1.10.2001
TABLE 6A. ECONOMICALLY ACTIVE POPULATION, UNEMPLOYED, EMPLOYED BY SEX, ECONOMIC ACTIVITY, DISTRICT AND MUNICIPALITY/COMMUNITY, 1.10.2001

ΓΥΝΑΙΚΕΣ
FEMALES

ΔΗΜΟΣ/ΚΟΙΝΟΤΗΤΑ MUNICIPALITY/COMMUNITY	Εύνολο Οικονομικά Ενεργού Πληθυσμού Total Economically Active Population	Ανεργοί Unemployed	Εύνολο Εργαζομένων Total Employed	ΟΙΚΟΝΟΜΙΚΗ ΑΡΑΞΤΗΡΙΟΤΗΤΑ - ECONOMIC ACTIVITY		
				Σε Πρωτογενή τομέα In Primary sector (NACE A-B)	Σε Δευτερογενή τομέα In Secondary sector (NACE C-F)	Σε Τριτογενή τομέα In Tertiary sector (NACE G-Q) Δε δηλώθηκε Not stated
5311 Δωρός Doros	5		5		1	4
5312 Λάνεια Laneia	24	1	23		1	22
5313 Σιλίκου Silikou	12		12	3		9
5314 Μονάγρι- & Μονή Παναγίας Αμασγού Monagri- & Moni Panagias Amasgou	30		30	4	3	23
5315 Τριμικλίνη Trimiklini	4	1	3			3
5316 Άγιος Μάμας Agios Mamas	12		12	6	1	5
5317 Κουκά Kouka				0	0	0
5318 Μονιάτης-Μέσα Ποτ., Σαϊτίδας, Φυλ. Moniatiss-Mesa Pot., Saittiss, Fyl.	25	1	24	3	1	20
5320 Δωρά Dora	11		11	10		1
5322 Άρσος Arsos	15	2	13		5	8
5323 Κισσούσα Kissousa				0	0	0
5324 Μαλιά Malia				0	0	0
5325 Βάσα (Κοιλανίου) Vasa (Koilaniiou)	6		6			6
5326 Βουνί Vouni	7		7	2		5
5327 Πέρα Πεδί Pera Pedi	2		2			2
5328 Μανδριά Mandria	2		2		1	1
5329 Ποταμιού Potamiou	2		2			2
5330 Όμοδος Omodos	19		19		1	18
5331 Κοιλάνι Koilani	13		13	2		11
5340 Άγιος Δημήτριος Agios Dimitrios	6		6	4		2
5341 Παλαιόφυλος Palaiomylos	2		2	1		1
5342 Πρόδρομος (Περίλ. Τρικουκκιά) Prodromos (Incl. Trikoukkia)	16	1	15	6		9

(συνεχ. -cont'd)

ΠΙΝΑΚΑΣ 6Α. ΟΙΚΟΝΟΜΙΚΑ ΕΝΕΡΓΟΙ ΠΛΗΘΥΣΜΟΣ, ΑΝΕΡΓΟΙ ΚΑΙ ΕΡΓΑΖΟΜΕΝΟΙ ΚΑΤΑ ΦΥΛΟ, ΟΙΚΟΝΟΜΙΚΗ ΔΡΑΣΤΗΡΙΟΤΗΤΑ, ΕΠΙΧΡΙΑ ΚΑΙ ΔΗΜΟ/ΚΟΙΝΟΤΗΤΑ, 1.10.2001
 TABLE 6A. ECONOMICALLY ACTIVE POPULATION, UNEMPLOYED, EMPLOYED BY SEX, ECONOMIC ACTIVITY, DISTRICT AND MUNICIPALITY/COMMUNITY, 1.10.2001

ΓΥΝΑΙΚΕΣ FEMALEES

ΔΗΜΟΣ/ΚΟΙΝΟΤΗΤΑ MUNICIPALITY/COMMUNITY	Εύολο Οικονομικά Ενεργού Πληθυσμού Total Economically Active Population	Ανεργοί Unemployed	Εργαζόμενοι Total Employed	ΟΙΚΟΝΟΜΙΚΗ ΔΡΑΣΤΗΡΙΟΤΗΤΑ - ECONOMIC ACTIVITY		
				Σε Πρωτογενή τομέα sector (NACE A-B)	Σε Δευτερογενή τομέα sector (NACE C-F)	Σε Τριτογενή τομέα sector (NACE G-Q) Not stated
5343 Καμινάρια Kaminaria	6		6	4		2
5344 Τρεις Ελιές Treis Elies	5		5	4		1
5345 Λεπίθου Lemithou	10		10			10
5350 Κάτω Πλάτρες (Τορναρίδες) Kato Platres (Tornarides)	9		9		1	8
5351 Πάνω Πλάτρες (Περ.λ. Τροόδος) Pano Platres (Incl. Troodos)	26		26		1	25
5352 Φοινί (Περ. Μονή Τροοδίτισσας) Foini (Incl. Moni Trooditissas)	39	1	38		1	37
5353 Πάνω Αμιάντος Pano Amiantos				0	0	0
5354 Κάτω Αμιάντος Kato Amiantos	20		18	1	8	9
5360 Άγιος Θεόδωρος Agios Theodoros	2		2	1		1
5361 Άγιος Ιωάννης Agios Ioannis	26		26	1	13	12
5362 Κάτω Μύλος Kato Mylos	3		3		3	
5363 Ποταμίτισσα Potamitissa	3		3		1	2
5364 Δύμες Dymes	3		3			3
5365 Πελένδρι (Περ.λ. Κάρδαμα) Pelendri (Incl. Kardama)	130	5	125	9	40	76
5366 Αγρός Agros	95	2	93	6	13	74
5367 Αγρίδια Agridia	4		4	1		3
5368 Χανδριά Chandria	20		20	2	5	13
5369 Κυπερούνα Kyperounta	284	8	276	70	45	161
6 ΕΠΑΡΧΙΑ ΠΑΦΟΥ PAFOS DISTRICT	11.615	326	11.289	703	663	9.872
6000 Δήμος Πάφου Pafos Municipality	5.558	191	5.367	59	296	4.985
6010 Δήμος Γεροσκήπου Geroskipou Municipality	1.016	13	1.003	6	84	912
6011 Κονιά Konía	142	1	141		8	131

(συνεχ. -cont'd)

ΠΙΝΑΚΑΣ 6Α. ΟΙΚΟΝΟΜΙΚΑ ΕΝΕΡΓΟΣ ΠΛΗΘΥΣΜΟΣ, ΑΝΕΡΓΟΙ ΚΑΙ ΕΡΓΑΖΟΜΕΝΟΙ ΚΑΤΑ ΦΥΛΟ, ΟΙΚΟΝΟΜΙΚΗ ΑΡΑΞΤΗΡΙΟΤΗΤΑ, ΕΠΑΡΧΙΑ ΚΑΙ ΔΗΜΟ/ΚΟΙΝΟΤΗΤΑ, 1.10.2001
TABLE 6A. ECONOMICALLY ACTIVE POPULATION, UNEMPLOYED, EMPLOYED BY SEX, ECONOMIC ACTIVITY, DISTRICT AND MUNICIPALITY/COMMUNITY, 1.10.2001

ΓΥΝΑΙΚΕΣ FEMALEES

ΔΗΜΟΣ/ΚΟΙΝΟΤΗΤΑ MUNICIPALITY/COMMUNITY	Εύνολο Οικονομικά Ενεργού Πληθυσμού Total Economically Active Population	Ανεργοί Unemployed	Εργαζόμενοι Total Employed	ΟΙΚΟΝΟΜΙΚΗ ΑΡΑΞΤΗΡΙΟΤΗΤΑ - ECONOMIC ACTIVITY		
				Σε Πρωτογενή τομέα sector (NACE A-B)	Σε Δευτερογενή τομέα sector (NACE C-F)	Σε Τριτογενή τομέα sector (NACE G-Q) Δε δηλώθηκε Not stated
6012 Αγία Μαρίνουδα Agia Marinouða	37		37		1	36
6013 Κολώνη (Περ.ιλ. Μονή Ανατολικό) Koloni (Incl. Moni Anatoliko)	48		48	2	4	42
6014 Αχέλαια Acheleia	18		18	4		14
6020 Χλόρακας Chlorakas	519	9	510	9	33	468
6021 Λέπρα Lempa	58	3	55	1	4	50
6022 Έμπα Empa	595	17	578	4	38	535
6023 Τρεμιθούσα Tremithousa	83	1	82	5	2	69
6024 Μέσα Χορίο Mesa Chorio	66	1	65	2	2	61
6025 Μεσόγη Mesogi	196	7	189	1	12	176
6026 Τάλα (Περ. Μονή Αγίου Νεοφύτου) Tala (Inc. Moni Agiou Neofytou)	213	5	208	3	11	193
6027 Κισσόνεργα Kissonerga	227	2	225	15	13	197
6100 Κούκλια Kouklia	135	4	131	25	19	87
6101 Μανδριά Mandria	48	1	47	14	1	32
6102 Νικόκλεια Nikokleia	8	1	7	1	1	5
6104 Τίτη Timi	160	8	152	20	16	115
6106 Αγία Βαρβάρα Agia Varvara	9		9	5	1	3
6107 Αναρίτα Anarita	46	3	43	8	5	30
6110 Μαραθούνια Marathounia	40	2	38	5	1	32
6111 Άρμου Armou	45		45	1	6	38
6112 Επισκοπή Episkopi	21	2	19		5	14
6113 Ντά Nata	13	1	12	2		10
6114 Χολέτρια Choletria	40	2	38	2	5	31

(συνεχ. - cont'd)

ΠΙΝΑΚΑΣ 6Α. ΟΙΚΟΝΟΜΙΚΑ ΕΝΕΡΓΟΣ ΠΛΗΘΥΣΜΟΣ, ΑΝΕΡΓΟΙ ΚΑΙ ΕΡΓΑΖΟΜΕΝΟΙ ΚΑΤΑ ΦΥΛΟ, ΟΙΚΟΝΟΜΙΚΗ ΔΡΑΣΤΗΡΙΟΤΗΤΑ, ΕΠΙΡΧΙΑ ΚΑΙ ΔΗΜΟ/ΚΟΙΝΟΤΗΤΑ, 1.10.2001
 TABLE 6A. ECONOMICALLY ACTIVE POPULATION, UNEMPLOYED, EMPLOYED BY SEX, ECONOMIC ACTIVITY, DISTRICT AND MUNICIPALITY/COMMUNITY, 1.10.2001

ΓΥΝΑΙΚΕΣ FEMALES

ΔΗΜΟΣ/ΚΟΙΝΟΤΗΤΑ MUNICIPALITY/COMMUNITY	Εύολο Οικονομικά Ενεργού Πληθυσμού Total Economically Active Population	Ανεργοί Unemployed	Εργαζόμενοι Total Employed	ΟΙΚΟΝΟΜΙΚΗ ΔΡΑΣΤΗΡΙΟΤΗΤΑ - ECONOMIC ACTIVITY		
				Σε Πρωτογενή τομέα In Primary sector (NACE A-B)	Σε Δευτερογενή τομέα In Secondary sector (NACE C-F)	Σε Τριτογενή τομέα In Tertiary sector (NACE G-Q) Not stated
6115 Αΰλου	4		4	1		3
6116 Αxyλου						
6116 Ελεδιό	3		3			3
6120 Τσάδα	82	3	79	3	4	71
6121 Κοίλη	32		32		3	29
6122 Στρουμπή	57		57	9	3	45
6123 Πολέμι	80	1	79		3	76
6124 Καλλέπεια (Περιλ. Μορόνερo)	53	1	52	31	3	18
6125 Λετύμνου	72	1	71	43	9	19
6128 Λεμώνα	12		12	9		3
6129 Χούλου	37		37	28	1	8
6130 Ακουρσός	6	2	4	3		1
6132 Κάθικας	60	2	58	23		35
6133 Δήμος Πέγειας-εAY. Γεώργ. Πέγειας	273	5	268	17	8	243
6200 Πάνω Αρχιμανδρίτσα-ε Κάτω Αρχιμ.	6	1	5	5		
6201 Φεσούλα				0	0	0
6204 Μορώνια	1		1			1
6205 Άγιος Γεώργιος	3		3	1		2
6206 Σταυροκόνου	8		8	2	1	5
6208 Τραχυπέδουλα	1		1			1
6210 Κελοκέδαρα	16		16	2		14
6211 Σκαμπιού	30	2	28	11		17
6212 Κιάσι	2		2			2

(συνεχ. -cont'd)

ΠΙΝΑΚΑΣ 6Α. ΟΙΚΟΝΟΜΙΚΑ ΕΝΕΡΓΟΣ ΠΛΗΘΥΣΜΟΣ, ΑΝΕΡΓΟΙ ΚΑΙ ΕΡΓΑΖΟΜΕΝΟΙ ΚΑΤΑ ΦΥΛΟ, ΟΙΚΟΝΟΜΙΚΗ ΔΡΑΣΤΗΡΙΟΤΗΤΑ, ΕΠΑΡΧΙΑ ΚΑΙ ΔΗΜΟ/ΚΟΙΝΟΤΗΤΑ, 1.10.2001
 TABLE 6A. ECONOMICALLY ACTIVE POPULATION, UNEMPLOYED, EMPLOYED BY SEX, ECONOMIC ACTIVITY, DISTRICT AND MUNICIPALITY/COMMUNITY, 1.10.2001

ΓΥΝΑΙΚΕΣ FEMALE

ΔΗΜΟΣ/ΚΟΙΝΟΤΗΤΑ MUNICIPALITY/COMMUNITY	Σύνολο Ενεργού Πληθυσμού Total Economically Active Population		Ανεργοί Unemployed		Εργαζόμενοι Total Employed		ΟΙΚΟΝΟΜΙΚΗ ΔΡΑΣΤΗΡΙΟΤΗΤΑ - ECONOMIC ACTIVITY					
	Σύνολο Ενεργού Πληθυσμού Total Economically Active Population	Ανεργοί Unemployed	Εργαζόμενοι Total Employed	Σε Πρωτογενή τομέα In Primary sector (NACE A-B)	Σε Δευτερογενή τομέα In Secondary sector (NACE C-F)	Σε Τριτογενή τομέα In Tertiary sector (NACE G-Q)	Δε δηλώθηκε Not stated					
6213 Κέδρες Kedares	2		2								2	
6214 Μέσσα Mesana	4		4		4							
6215 Πραιτόρι Praitori	3		3								3	
6216 Φιλούσα (Κελοκεδάρον) Filousa (Kelokedaron)	1		1								1	
6217 Αρμίνου Arminou	1		1								1	
6218 Άγιος Νικόλαος (Περ. Περάβασα) Agios Nikolaos (Incl. Peravasa)	6		6		3						3	
6219 Άγιος Ιωάννης (Περ. Μαλουνιά) Agios Ioannis (Incl. Malounia)	5		5		4						1	
6220 Αμαργέτη Amargeti	15		15		3		1				11	
6221 Άγια Μάρτινα (Κελοκεδάρον) Agia Marina (Kelokedaron)					0		0				0	
6222 Πενταλιά Pentalia	2		2								2	
6223 Φάλεια Faleia					0		0				0	
6224 Γαλαταριά Galataria	6		6		2						4	
6225 Κοιλίνεια Koilineia	6		6		4						2	
6227 Στατός-Άγιος Φώτιος-Άμπελιτίης Statos-Agios Fotios-& Ampelitis	16		16		11						5	
6229 Μαρουνιάλη Mamuntali					0		0				0	
6230 Πάνα Παναγιά-έΜονή Χρυσο. & Αγιά Pano Panagia-έMoni Chryso. & Agia	58		58		1		5				51	1
6231 Ασπρογιά Asprogia	4		4								4	
6300 Ψάθη Psathi	13		13		1						12	
6301 Άγιος Δημητρίου Agios Dimitrios	9		9								9	
6302 Κανναβίου (Περ.λ. Μελαμιού) Kannaviou (Incl. Melamio)	27	1	26		1		3				20	2
6303 Θρίνια (Δρίνια) Thrinia (Drinia)	2		2								2	
6304 Μηλιά Milia					0		0				0	

(συνεχ. -cont'd)

ΠΙΝΑΚΑΣ 6Α. ΟΙΚΟΝΟΜΙΚΑ ΕΝΕΡΓΟΣ ΠΛΗΘΥΣΜΟΣ, ΑΝΕΡΓΟΙ ΚΑΙ ΕΡΓΑΖΟΜΕΝΟΙ ΚΑΤΑ ΦΥΛΟ, ΟΙΚΟΝΟΜΙΚΗ ΑΡΑΞΤΗΡΙΟΤΗΤΑ, ΕΠΑΡΧΙΑ ΚΑΙ ΔΗΜΟ/ΚΟΙΝΟΤΗΤΑ, 1.10.2001
TABLE 6A. ECONOMICALLY ACTIVE POPULATION, UNEMPLOYED, EMPLOYED BY SEX, ECONOMIC ACTIVITY, DISTRICT AND MUNICIPALITY/COMMUNITY, 1.10.2001

ΓΥΝΑΙΚΕΣ
FEMALES

ΔΗΜΟΣ/ΚΟΙΝΟΤΗΤΑ MUNICIPALITY/COMMUNITY	Εύολο Οικονομικά Ενεργού Πληθυσμού Total Economically Active Population	Ανεργοί Unemployed	Εργαζομένων Total Employed	ΟΙΚΟΝΟΜΙΚΗ ΑΡΑΞΤΗΡΙΟΤΗΤΑ - ECONOMIC ACTIVITY		
				Σε Πρωτογενή τομέα sector (NACE A-B)	Σε Δευτερογενή τομέα sector (NACE C-F)	Σε Τριτογενή τομέα sector (NACE G-Q) Δε δηλώθηκε Not stated
6305 Κρίτου Μαρτίου Kritou Marottou	6		6		1	5
6306 Φύτη Fyti	9		9	1		8
6307 Λάσα Lasa	8		8	3		5
6308 Δρύμου Drymou	6		6	2		4
6310 Σίμου Simou	26		26	18	3	5
6311 Αναδιού Anadiou	1		1	0	0	0
6313 Ευρέτου Evretou	1		1			1
6315 Φιλούσα (Χρυσόχου) Filoussa (Chrysochous)				0	0	0
6318 Μελάδεια Meladeia	3		3	1		2
6320 Λυσός- & Αγ. Μερκούρ. & Σταυρός Ψάκ. Lysos- & Ag. Merkour. & Stavros Pso.	13		12	4		7
6321 Περιορβόνα Peristerona	32		28	18		10
6330 Θελέρπα Theletra	32		30	13	1	16
6331 Γιόλου Giolou	134		131	27	11	93
6332 Πάνα Ακουρδάλεια Pano Akourdaleia	3		3	1		2
6333 Μνήλου - & Μονή Αγίων Αναργύρων Mniliou - & Moni Agion Anargyron	12		12	2	2	8
6334 Κάτω Ακουρδάλεια Kato Akourdaleia	8		8	1	1	6
6335 Τέρα Tera	4		4			4
6336 Κρίτου Τέρα Kritou Tera	5		5			5
6337 Σκούλλη Skoulli	12		12	2		10
6338 Χόλη Choli	9		9	3		6
6340 Καρραουλλήδες Karamoullides	7		6	3		3
6341 Χρυσόχου Chrysochou	6		5	2		3

(συνεχ. - cont'd)

ΠΙΝΑΚΑΣ 6Α. ΟΙΚΟΝΟΜΙΚΑ ΕΝΕΡΓΟΣ ΠΛΗΘΥΣΜΟΣ, ΑΝΕΡΓΟΙ ΚΑΙ ΕΡΓΑΖΟΜΕΝΟΙ ΚΑΤΑ ΦΥΛΟ, ΟΙΚΟΝΟΜΙΚΗ ΔΡΑΣΤΗΡΙΟΤΗΤΑ, ΕΠΑΡΧΙΑ ΚΑΙ ΔΗΜΟ/ΚΟΙΝΟΤΗΤΑ, 1.10.2001
TABLE 6A. ECONOMICALLY ACTIVE POPULATION, UNEMPLOYED, EMPLOYED BY SEX, ECONOMIC ACTIVITY, DISTRICT AND MUNICIPALITY/COMMUNITY, 1.10.2001

ΓΥΝΑΙΚΕΣ FEMALES	ΔΗΜΟΣ/ΚΟΙΝΟΤΗΤΑ MUNICIPALITY/COMMUNITY	Εύνολο Οικονομικά Ενεργού Πληθυσμού Total Economically Active Population	Ανεργοί Unemployed	Εργαζομένων Total Employed	ΟΙΚΟΝΟΜΙΚΗ ΔΡΑΣΤΗΡΙΟΤΗΤΑ - ECONOMIC ACTIVITY			
					Σε Πρωτογενή τομέα In Primary sector (NACE A-B)	Σε Δευτερογενή τομέα In Secondary sector (NACE C-F)	Σε Τριτογενή τομέα In Tertiary sector (NACE G-Q) Δε δηλώθηκε Not stated	
6343	Δήμος Πόλις Polis Municipality	329	4	325	8	6	308	3
6344	Νέο Χωριό(Περ.Λουτρά Αφροδίτης)	46		46	5	1	40	
6345	Γουδί	27		27	12	1	14	
6350	Κάτω Απόδες Kato Arodes	5		5	3		2	
6351	Πάνω Απόδες Pano Arodes	14	2	12	6		6	
6352	Ίνεια	15		15	1		14	
6353	Αρούσεια (Περ.Λ. Πιττοκόπος) Drouseia (Incl. Pittokopos)	40		40	12		28	
6355	Ανδρόλικου Androlikou				0	0	0	0
6360	Πελεθούσα - & Μύρμιγκοφ & Λίμνη Pelathousa - & Mirmigkof & Limni	5		5	1		4	
6361	Κυνούσα Kynousa	8	1	7	3		4	
6362	Μακούντα Makounta	7		7	1	1	5	
6363	Αργάκα Argaka	134	3	131	35	11	85	
6364	Γιάλια Gialia	26		26	13	1	12	
6365	Αγία Μαρίνα (Χρυσοχούς) Agia Marina (Chrysochous)	135	3	132	50	6	72	4
6366	Νέα Δήμητρα Nea Dimmata	13		13	6	1	6	
6367	Πομός (Περ.Λ. Παλιόμπελα) Pomos (Incl. Paliampela)	95	3	92	26	4	62	
6368	Στενή Steni	17	3	14	3		11	
6369	Άγιος Ισίδωρος Agios Isidoros	3	1	2	1		1	

ΠΙΝΑΚΑΣ 7Α. ΕΡΤΑΖΟΜΕΝΟΙ ΚΑΤΑ ΦΥΛΟ, ΤΟΠΟ ΕΥΝΗΘΟΥΣ ΔΙΑΜΟΝΗΣ (ΕΠΑΡΧΙΑ, ΔΗΜΟ/ΚΟΙΝΟΤΗΤΑ) ΚΑΙ ΤΟΠΟ ΕΡΤΑΖΙΑΣ, 1.10.2001
 TABLE 7A. EMPLOYED BY SEX, PLACE OF USUAL RESIDENCE (DISTRICT, MUNICIPALITY/COMMUNITY) AND PLACE OF WORK, 1.10.2001

ΠΙΝΑΚΑΣ 7Α. ΕΡΤΑΖΟΜΕΝΟΙ ΚΑΤΑ ΦΥΛΟ, ΤΟΠΟ ΕΥΝΗΘΟΥΣ ΔΙΑΜΟΝΗΣ (ΕΠΑΡΧΙΑ, ΔΗΜΟ/ΚΟΙΝΟΤΗΤΑ) ΚΑΙ ΤΟΠΟ ΕΡΤΑΖΙΑΣ, 1.10.2001 TABLE 7A. EMPLOYED BY SEX, PLACE OF USUAL RESIDENCE (DISTRICT, MUNICIPALITY/COMMUNITY) AND PLACE OF WORK, 1.10.2001	ΤΟΠΟΣ ΕΡΤΑΖΙΑΣ - PLACE OF WORK														
	ΕΥΝΟΛΟ ΕΡΤΑΖΟΜΕΝΩΝ TOTAL EMPLOYED	Εντο Δήμο/Κοινότητα Municipality/Community of residence				Σε άλλο Δήμο/Κοινότητα Different Municipality/Community				Εξωτερικό Abroad		Δε δηλώθηκε Not stated			
		Αντρες Males	Γυναίκες Females	Σύνολο Total	Αντρες Males	Γυναίκες Females	Σύνολο Total	Αντρες Males	Γυναίκες Females	Σύνολο Total	Αντρες Males	Γυναίκες Females	Σύνολο Total	Αντρες Males	Γυναίκες Females
ΕΥΝΟΛΟ - TOTAL	292.732	169.183	123.549	129.649	70.702	58.947	160.245	96.327	63.918	1.612	1.378	234	1.226	776	450
1 ΕΠΑΡΧΙΑ ΛΕΥΚΩΣΙΑΣ LEFKOSIA DISTRICT	122.318	67.884	54.434	41.164	20.805	20.359	79.976	46.152	33.824	824	712	112	354	215	139
1000 Δήμος Λευκωσίας Lefkosia Municipality	22.502	12.016	10.486	16.171	8.189	7.982	6.133	3.666	2.467	167	140	27	31	21	10
1010 Δήμος Αγίου Ασητίου Agios Dometios Municipality	5.336	2.888	2.448	1.076	476	600	4.198	2.364	1.834	49	40	9	13	8	5
1011 Δήμος Έγκωμης Egkomi Municipality	6.519	3.347	3.172	1.499	550	949	4.915	2.711	2.204	74	66	8	31	20	11
1012 Δήμος Στροβόλου Strovolos Municipality	27.697	14.658	13.039	8.636	3.864	4.772	18.789	10.580	8.209	213	180	33	59	34	25
1013 Δήμος Αγλαντζιάς (Αγλαντζιά) Aglantzia Municipality-Aglantzia	8.903	4.648	4.255	2.072	875	1.197	6.759	3.715	3.044	61	53	8	11	5	6
1021 Δήμος Λακατάμετας Lakatameia Municipality	12.829	7.056	5.773	2.170	1.115	1.055	10.524	5.843	4.681	87	74	13	48	24	24
1022 Συνοικισμός Ανθούπολης Anchoupoli Refugee Housing Est.	953	549	404	75	37	38	874	508	366	4	4				
1023 Δήμος Λατσιών (Λακκιά) Latsia Municipality (Lakkia)	5.630	3.166	2.464	1.490	763	727	4.099	2.367	1.732	25	25		16	11	5
1024 Γέρι Geri	2.965	1.648	1.317	540	292	248	2.414	1.349	1.065	6	6		5	1	4
1100 Σιά Sia	193	120	73	31	18	13	158	98	60	2	2		2	2	
1101 Μαθιάτης Mathiatis	209	138	71	42	25	17	164	110	54	2	2		1	1	
1102 Αλάμπρα Alampra	490	280	210	51	32	19	433	244	189	3	3		3	1	2
1103 Αγία Βαρβάρα Agia Varvara	618	365	253	160	99	61	451	260	191	4	3	1	3	3	
1104 Κοτσιάτης Kotsiatis	61	39	22	21	13	8	40	26	14						
1105 Νήσου Nisou	547	330	217	64	27	37	479	299	180	3	3		1	1	
1106 Πέρα Χοριό Pera Chorio	898	567	331	183	118	65	708	444	264	4	4		3	1	2
1107 Δήμος Ίδαλλου Dali Municipality	2.483	1.472	1.011	811	476	335	1.644	976	668	14	12	2	14	8	6
1108 Λύμνια Lymnia	856	567	289	181	115	66	669	447	222				5	4	1
1109 Λυθροδόντας & Μονή Προφήτη Ηλία Lythrodontas & Moni Profiti Elia	1.020	701	319	279	186	93	727	502	225	1	1		13	12	1

(συνεχ. -cont'd)

ΠΙΝΑΚΑΣ 7Α. ΕΡΓΑΖΟΜΕΝΟΙ ΚΑΤΑ ΦΥΛΟ, ΤΟΠΟ ΣΥΝΗΘΟΥΣ ΔΙΑΜΟΝΗΣ (ΕΠΙΡΑΧΙΑ, ΔΗΜΟ/ΚΟΙΝΟΤΗΤΑ) ΚΑΙ ΤΟΠΟ ΕΡΓΑΣΙΑΣ, 1.10.2001
 TABLE 7A. EMPLOYED BY SEX, PLACE OF USUAL RESIDENCE (DISTRICT, MUNICIPALITY/COMMUNITY) AND PLACE OF WORK, 1.10.2001

ΤΟΠΟΣ ΔΙΑΜΟΝΗΣ - ΔΗΜΟΣ/ΚΟΙΝΟΤΗΤΑ PLACE OF RESIDENCE - MUNICIPALITY/COMMUNITY	ΤΟΠΟΣ ΕΡΓΑΣΙΑΣ - PLACE OF WORK														
	ΣΤΟ ΔΗΜΟ/ΚΟΙΝΟΤΗΤΑ Municipality/Community of residence		ΣΕ ΆΛΛΟ ΔΗΜΟ/ΚΟΙΝΟΤΗΤΑ Different Municipality/Community		ΕΞΩΤΕΡΙΚΟ Abroad		ΔΕ ΔΗΛΩΘΗΚΕ Not stated								
ΣΥΝΟΛΟ ΕΡΓΑΖΟΜΕΝΩΝ TOTAL EMPLOYED	ΑΝΤΙΡΕΣ Males	ΓΥΝΑΙΚΕΣ Females	ΕΥΝΟΛΟ Total	ΑΝΤΙΡΕΣ Males	ΓΥΝΑΙΚΕΣ Females	ΕΥΝΟΛΟ Total	ΑΝΤΙΡΕΣ Males	ΓΥΝΑΙΚΕΣ Females	ΕΥΝΟΛΟ Total	ΑΝΤΙΡΕΣ Males	ΓΥΝΑΙΚΕΣ Females	ΕΥΝΟΛΟ Total	ΑΝΤΙΡΕΣ Males	ΓΥΝΑΙΚΕΣ Females	ΕΥΝΟΛΟ Total
1120 Ποταμιά Potamia	149	93	56	23	10	13	125	82	43	1	1				
1121 Άγιος Σωζόμενος Agios Sozomenos	4	2	2	4	2	2									
1200 Κερνή Kerni	30	21	9	16	13	3	14	8	6						
1201 Φαρμακός Farmakas	160	118	42	69	55	14	89	63	26			2			2
1202 Απλίκι Apliki	28	23	5	11	11		17	12	5						
1203 Λαζανιάς (Περλ. Μονή Μαχαιρά) Lazaniass (Incl. Moni Machaira)	27	27	0	27	27	0			0						0
1204 Γούρη Gouri	71	49	22	32	28	4	39	21	18						
1206 Άγιος Επιφάνιος (Ορενής) Agios Epifanios (Oreinis)	145	97	48	25	15	10	118	81	37	2	1	1			
1207 Καλό Χοριό (Ορενής) Kalo Chorio (Oreinis)	237	147	90	34	25	9	202	121	81	1	1				
1208 Μαλούντα Malounta	144	88	56	33	25	8	110	62	48			1			1
1209 Κλήρου Klirou	652	396	256	146	72	74	495	313	182	8	8	3			3
1210 Αρεδιού Arediou	474	276	198	81	51	30	391	224	167	2	1	1			
1211 Άγιος Ιωάννης (Μαλούντας) Agios Ioannis (Malountas)	231	140	91	82	51	31	149	89	60						
1212 Αγροκητιά Agrokkipia	188	116	72	17	10	7	171	106	65						
1213 Μίτσερο (Περ. Μονή Αγ. Παντελ.) Mitsero (Incl. Moni Ag. Pantel.)	261	168	93	91	63	28	170	105	65						
1220 Κανέδες Kapedes	186	116	70	37	21	16	149	95	54						
1222 Αναλιόντας (Περ. Μονή Αρχ.Μιχ.) Analiontas -Incl. Moni Arch. Mic.	131	77	54	17	10	7	113	66	47	1	1				
1223 Κερνή Kernia	178	109	69	25	11	14	152	97	55	1	1				
1224 Μαρτί Marti	68	44	24	52	35	17	16	9	7						
1225 Τσέρι Tseri	2.310	1.330	980	462	264	198	1.810	1.042	768	10	8	28			16
1226 Πολιτικό -Μονή Αγ. Ηρακλ. Φιλάνι Politiko -Moni Ag. Irakl. sFilani	173	79	94	67	24	43	104	54	50	2	1	1			

(συνεχ. -cont' d)

ΠΙΝΑΚΑΣ 7Α. ΕΡΤΑΖΟΜΕΝΟΙ ΚΑΤΑ ΦΥΛΟ, ΤΟΠΟ ΣΥΝΗΘΟΥΣ ΔΙΑΜΟΝΗΣ (ΕΠΑΡΧΙΑ, ΔΗΜΟ/ΚΟΙΝΟΤΗΤΑ) ΚΑΙ ΤΟΠΟ ΕΡΤΑΞΙΑΣ, 1.10.2001
 TABLE 7A. EMPLOYED BY SEX, PLACE OF USUAL RESIDENCE (DISTRICT, MUNICIPALITY/COMMUNITY) AND PLACE OF WORK, 1.10.2001

ΤΟΠΟΣ ΔΙΑΜΟΝΗΣ - ΔΗΜΟΣ/ΚΟΙΝΟΤΗΤΑ PLACE OF RESIDENCE - MUNICIPALITY/COMMUNITY	ΤΟΠΟΣ ΕΡΤΑΞΙΑΣ - PLACE OF WORK													
	ΣΥΝΟΛΟ ΕΡΤΑΖΟΜΕΝΩΝ			Στο Δήμο/Κοινότητα Municipality/Community of residence			Σε άλλο Δήμο/Κοινότητα Different Municipality/Community			Εξωτερικό			Δε δηλώθηκε Not stated	
	Σύνολο Total	Αντρες Males	Γυναίκες Females	Σύνολο Total	Αντρες Males	Γυναίκες Females	Σύνολο Total	Αντρες Males	Γυναίκες Females	Σύνολο Total	Αντρες Males	Γυναίκες Females		
1227 Πέρα Pera	418	232	186	79	44	35	337	186	151	2				
1228 Επισκοπεϊό Episkopeio	202	134	68	14	8	6	187	125	62			1	1	
1229 Ψιπολόφου Psipolofou	632	373	259	118	67	51	504	296	208	7		3		
1230 Εργάτες Ergates	630	394	236	163	96	67	467	298	169					
1231 Ανάγεια Anageia	465	271	194	62	29	33	395	236	159	6		5	1	1
1232 Πάνω Δευτερά Pano Deftera	813	485	328	146	95	51	662	387	275	2		2	1	2
1233 Κάτω Δευτερά Kato Deftera	691	390	301	112	53	59	577	335	242	1		1		
1240 Άγιοι Τριμιθιάς Agioi Trimithias	590	344	246	117	82	35	467	257	210	2		2	4	3
1241 Παλαιομήτοχο Palaiometochο	1.597	982	615	447	292	155	1.133	678	455	6		6	11	5
1242 Δένεια Deneia	108	73	35	22	17	5	85	55	30				1	1
1243 Κοκκινότριμιθιά Kokkinotrimithia	1.353	807	546	426	236	190	914	560	354	8		8	5	3
1244 Μάρμαρη Marmari	439	239	200	50	37	13	388	202	186				1	1
1300 Παλιχώρι Μόρφου Palaichori Morfou	278	170	108	67	34	33	210	135	75	1		1		
1301 Ασκάς Askas	56	41	15	16	10	6	40	31	9					
1302 Άλωνα Alona	17	9	8	6	1	5	11	8	3					
1303 Φτερίκουδι Fterikoudi	25	19	6	8	6	2	16	12	4				1	1
1304 Πολύστεπος Polystepos	43	33	10	9	7	2	33	26	7				1	1
1305 Λαγυδερά Lagoudera	42	23	19	6	2	4	34	20	14	1		1		1
1306 Σαράντι Saranti	13	10	3	2	1	1	10	8	2				1	1
1307 Λιβάδια Livadia	4	3	1				4	3	1					
1308 Αλιθινού Alithinou	1	1	0	1	1	0			0					0

(συνεχ. -cont'd)

ΠΙΝΑΚΑΣ 7Α. ΕΡΓΑΖΟΜΕΝΟΙ ΚΑΤΑ ΦΥΛΟ, ΤΟΠΟ ΣΥΝΗΘΟΥΣ ΔΙΑΜΟΝΗΣ (ΕΠΑΡΧΙΑ, ΔΗΜΟ/ΚΟΙΝΟΤΗΤΑ) ΚΑΙ ΤΟΠΟ ΕΡΓΑΣΙΑΣ, 1.10.2001
 TABLE 7A. EMPLOYED BY SEX, PLACE OF USUAL RESIDENCE (DISTRICT, MUNICIPALITY/COMMUNITY) AND PLACE OF WORK, 1.10.2001

	ΤΟΠΟΣ ΔΙΑΜΟΝΗΣ - ΔΗΜΟΣ/ΚΟΙΝΟΤΗΤΑ		ΤΟΠΟΣ ΕΡΓΑΣΙΑΣ - PLACE OF WORK										
	PLACE OF RESIDENCE - MUNICIPALITY/COMMUNITY		Στο Δήμο/Κοινότητα					Εξωτερικό					
	ΣΥΝΟΛΟ ΕΡΓΑΖΟΜΕΝΩΝ	ΤΟΠΟΣ ΕΡΓΑΣΙΑΣ	Συνολο	Αντρες	Γυναίκες	Συνολο	Αντρες	Γυναίκες	Συνολο	Αντρες	Γυναίκες	Συνολο	Αντρες
TOTAL EMPLOYED	PLACE OF WORK	Total	Males	Females	Total	Males	Females	Total	Males	Females	Total	Males	Females
1309 Πλατανιστάσα Platanistasa	40	24	16	7	9	24	17	7					
1310 Παλαίχρησι Ορεινής Palaichori Oreinis	143	94	49	19	14	107	74	33	1		1	2	1
1320 Ξυλιάτος Xyliatos	39	30	9	5	2	31	24	7			1	1	1
1321 Άγιος Γεώργιος Καυκάλλου Agios Georgios Kafallou	3	2	1	1	1	1	1						
1322 Νικητόρι (Περίλ. Ασίνου) Nikitari (Incl. Asinou)	130	86	44	19	11	100	67	33					
1323 Βυζακιά Vyzakia	141	87	54	24	4	113	63	50					
1324 Άγια Μορίνα (Ξυλιάτου) Agia Marina (Xyliatou)	215	142	73	30	9	175	112	63			1	1	1
1326 Κάτω Μονή Kato Moni	127	80	47	34	12	81	46	35					
1327 Ορούντα Orounta	307	213	94	110	35	160	101	59	1		1	1	1
1329 Κάτω Κουτραφάς (Περίλ. Μάνδρας) Kato Koutrafas (Incl. Mandras)	3	1	2			3	1	2					
1330 Ποτάμι Potami	224	142	82	12	9	203	130	73					
1360 Ακάκι Akaki	1.139	704	435	290	136	704	411	293			1	1	2
1361 Περιστέρωνα Peristerona	940	575	365	307	116	626	378	248	5		5	1	1
1362 Αστρομερίτης Astromeritis	836	523	313	202	67	629	383	246	3		3	2	2
1368 Μένικο Meniko	387	250	137	54	21	309	193	116	2		2	1	1
1400 Ενήλια Enhelia	39	23	16	4	4	31	19	12					
1402 Άγια Ειρήνη Agia Eirini	11	7	4			11	7	4					
1403 Καννάβια (Περίλ. Κανουρά) Kannavia (Incl. Kapoura)	70	49	21	12	10	47	37	10	1		1		
1404 Κακονετριά -Πλατάνια, Άγ. Νικ. Στ. Kakopetria -Platania, Ag. Nic. St.	377	261	116	117	52	201	138	63	7		6	1	1
1405 Άγιος Θεόδωρος (Σολέας) Agios Theodoros (Soleas)	23	19	4	2		20	16	4	1		1	1	1
1406 Γαλάτα Galata	228	157	71	65	25	159	113	46	3		3	1	1

(συνεχ. -cont'd)

ΠΙΝΑΚΑΣ 7Α. ΕΡΓΑΖΟΜΕΝΟΙ ΚΑΤΑ ΦΥΛΟ, ΤΟΠΟ ΣΥΝΗΘΟΥΣ ΔΙΑΜΟΝΗΣ (ΕΠΑΡΧΙΑ, ΔΗΜΟ/ΚΟΙΝΟΤΗΤΑ) ΚΑΙ ΤΟΠΟ ΕΡΓΑΣΙΑΣ, 1.10.2001
TABLE 7A. EMPLOYED BY SEX, PLACE OF USUAL RESIDENCE (DISTRICT, MUNICIPALITY/COMMUNITY) AND PLACE OF WORK, 1.10.2001

ΤΟΠΟΣ ΔΙΑΜΟΝΗΣ - ΔΗΜΟΣ/ΚΟΙΝΟΤΗΤΑ PLACE OF RESIDENCE - MUNICIPALITY/COMMUNITY	ΤΟΠΟΣ ΕΡΓΑΣΙΑΣ - PLACE OF WORK															
	ΣΤΟ ΔΗΜΟ/ΚΟΙΝΟΤΗΤΑ Municipality/Community of residence				ΣΕ ΆΛΛΟ ΔΗΜΟ/ΚΟΙΝΟΤΗΤΑ Different Municipality/Community				ΕΞΩΤΕΡΙΚΟ Abroad				Δε δηλώθηκε Not stated			
	Αντρες Males	Γυναίκες Females	Σύνολο Total	Αντρες Males	Γυναίκες Females	Σύνολο Total	Αντρες Males	Γυναίκες Females	Σύνολο Total	Αντρες Males	Γυναίκες Females	Σύνολο Total				
11407 Σινδόροσ Sinaoros	80	59	21	6	3	3	74	56	18							
11408 Καλιάννα Kaliana	44	33	11	2	1	1	41	31	10	1						
11409 Τεμπριά Tempria	194	136	58	30	19	11	161	114	47	3						
11410 Κοράκου (Περιλ. Αγρολάδου) Korakou (Incl. Agroladou)	172	115	57	24	16	8	145	96	49	3						
11411 Ευρύχου Evrychou	290	174	116	115	56	59	171	115	56	4	3	1				
11412 Φλάσου Flasou	81	54	27	16	11	5	64	42	22				1			1
11415 Ληνού Linou	64	45	19	16	8	8	45	34	11	2						1
11416 Κατύδατα Katydata	54	36	18	11	6	5	41	28	13	1						1
11417 Σκουριώτισσα (Φουκάσα) Skouriotissa (Foukasa)	2	2	0	2	2	0			0					0		0
11420 Πεδουλάς Pedoulas	55	37	18	42	28	14	13	9	4							
11421 Μυλικούρι Mylilkouri	6	4	2				6	4	2							
11422 Μουτουλλάς Moutoullas	79	49	30	42	24	18	37	25	12							
11423 Οίκος Oikos	55	40	15	8	5	3	47	35	12							
11424 Καλοπαναγιώτης-Ορκόντας, Ι. Λαμπ. Kalopanagiotis-Orkontas, I. Lamp.	69	46	23	40	23	17	29	23	6							
11425 Γερακιές Gerakies	24	20	4	8	6	2	16	14	2							
11426 Τσακίστρα (Περιλ. Μονή Κύκκου) Tsakistra (Incl. Moni Kykkou)	40	33	7	29	24	5	11	9	2							
11427 Κάμπος Kampos	150	103	47	79	59	20	70	44	26	1						
11456 Πάνο Πύργος Pano Pyrgos	12	9	3	6	3	3	6	6								
11457 Κάτο Πύργος Kato Pyrgos	363	261	102	239	173	66	122	86	36							2
11460 Πηγένια (Περιλ. Χαλέρι) Pigenia (Incl. Haleri)	43	28	15	24	15	9	19	13	6							
11461 Παχύαμμος Pachyamos	36	23	13	8	6	2	27	16	11							1

(συνεχ. -cont'd)

ΠΙΝΑΚΑΣ 7Α. ΕΡΓΑΖΟΜΕΝΟΙ ΚΑΤΑ ΦΥΛΟ, ΤΟΠΟ ΣΥΝΗΘΟΥΣ ΔΙΑΜΟΝΗΣ (ΕΠΑΡΧΙΑ, ΔΗΜΟ/ΚΟΙΝΟΤΗΤΑ) ΚΑΙ ΤΟΠΟ ΕΡΓΑΣΙΑΣ, 1.10.2001
 TABLE 7A. EMPLOYED BY SEX, PLACE OF USUAL RESIDENCE (DISTRICT, MUNICIPALITY/COMMUNITY) AND PLACE OF WORK, 1.10.2001

ΤΟΠΟΣ ΔΙΑΜΟΝΗΣ - ΔΗΜΟΣ/ΚΟΙΝΟΤΗΤΑ PLACE OF RESIDENCE - MUNICIPALITY/COMMUNITY	ΤΟΠΟΣ ΕΡΓΑΣΙΑΣ - PLACE OF WORK											
	ΕΥΝΟΛΟ ΕΡΓΑΖΟΜΕΝΩΝ TOTAL EMPLOYED				Στο Δήμο/Κοινότητα δημοτικής Residence				Σε άλλο Δήμο/Κοινότητα Εξωτερικό			
	Αντρες Males	Γυναίκες Females	Σύνολο Total	Αντρες Males	Γυναίκες Females	Σύνολο Total	Αντρες Males	Γυναίκες Females	Σύνολο Total	Αντρες Males	Γυναίκες Females	Σύνολο Total
1462 'Αγιος Θεόδωρος (Τιλλιρίας) Agios Theodoros (Tillirias)	10	4	6			10	4	6				
3 ΕΠΑΡΧΙΑ ΑΜΜΟΧΩΣΤΟΥ AMMOCHOSTOS DISTRICT	17.024	9.915	7.109	8.734	3.445	7.975	4.399	3.576	31	26	284	201
3100 Δήμος Αγίας Νάρας Agia Napa Municipality	1.270	746	524	1.153	487	106	71	35	1	1	10	8
3101 Δήμος Παραλιμνίου Paralimni Municipality	5.226	3.027	2.199	3.915	1.743	1.285	832	453	10	9	16	14
3102 Δήμος Δερύνειας-Στροβίλου & Α. Νικ. Deryneia Munic.-Strovil.&A.Nik.	2.335	1.307	1.028	808	471	337	819	683	5	4	20	13
3103 Σωτήρα Sotira	1.957	1.125	832	800	572	1.144	544	600	3	2	10	7
3104 Λιονέρι Lionetri	1.720	975	745	633	438	195	526	549	1	1	11	10
3105 Φρέναρος Frenaros	1.312	797	515	499	352	147	439	366			8	6
3110 Αυγούρου (& Μονή 'Αγίου Κενδέας) Avgorou (& Moni Agios Kendeas)	1.675	1.008	667	574	379	195	607	463	4	3	27	19
3111 'Αχνα (Περλ. Δασάκι) Achna (Incl. Dasaki)	791	502	289	343	238	105	434	180	7	6	7	4
3114 Αχέριτου-Αγ. Γεώργιου & Βρουσούλες Acheritou-Ag. Georgios & Vrysoul.	738	428	310	9	1	8	307	247			175	120
4 ΕΠΑΡΧΙΑ ΛΑΡΝΑΚΑΣ LARNACA DISTRICT	46.455	28.185	18.270	23.666	13.593	10.073	14.300	8.075	225	183	189	109
4000 Δήμος Λάρνακας Larnaka Municipality	19.369	11.047	8.322	15.181	8.172	7.009	2.740	1.250	125	100	73	35
4010 Δήμος Αραδίππου Aradippou Municipality	4.512	2.835	1.677	1.487	965	522	3.000	1.149	11	9	14	10
4011 Λιβάδια Livadia	1.922	1.187	735	206	101	105	1.706	625	4	3	6	2
4012 Δρομολαξιά Dromolaxia	1.939	1.230	709	357	217	140	1.008	566	3	1	5	4
4013 Μενεού Meneou	499	309	190	70	45	25	425	164	2	2	2	1
4100 Κελλάς Kellias	155	100	55	19	15	4	134	83	2	2		
4101 Τρούλλοι Troullois	393	265	128	85	63	22	299	100	2	1	7	2
4102 Βορόκλινη (Ορόκλινη) Voroكلini (Oroklini)	1.354	843	511	239	121	118	1.086	389	21	20	8	5
4103 Αβδέλλερο Avdellero	501	231	271	281	81	20	211	61			1	1

(συνεχ. -cont'd)

ΠΙΝΑΚΑΣ 7Α. ΕΡΤΑΖΟΜΕΝΟΙ ΚΑΤΑ ΦΥΛΟ, ΤΟΠΟ ΣΥΝΘΕΟΥΣ ΔΙΑΜΟΝΗΣ (ΕΠΙΧΡΙΑ, ΔΗΜΟ/ΚΟΙΝΟΤΗΤΑ) ΚΑΙ ΤΟΠΟ ΕΡΤΑΖΙΑΣ, 1.10.2001
 TABLE 7A. EMPLOYED BY SEX, PLACE OF USUAL RESIDENCE (DISTRICT, MUNICIPALITY/COMMUNITY) AND PLACE OF WORK, 1.10.2001

ΤΟΠΟΣ ΔΙΑΜΟΝΗΣ - ΔΗΜΟΣ/ΚΟΙΝΟΤΗΤΑ PLACE OF RESIDENCE - MUNICIPALITY/COMMUNITY	ΤΟΠΟΣ ΕΡΤΑΖΙΑΣ - PLACE OF WORK												
	ΣΥΝΟΛΟ ΕΡΤΑΖΟΜΕΝΩΝ			Στο Δήμο/Κοινότητα δημοτικής Municipality/Community of residence			Σε άλλο Δήμο/Κοινότητα Εξωτερικό			Δε δηλώθηκε			
	TOTAL EMPLOYED	Αντρες Males	Γυναίκες Females	Σύνολο Total	Αντρες Males	Γυναίκες Females	Σύνολο Total	Αντρες Males	Γυναίκες Females	Σύνολο Total	Αντρες Males	Γυναίκες Females	Not stated
4104 Πύλα	566	356	210	165	90	75	392	259	133	7	5	2	2
4105 Ευλατύβου (Περιλ.Δεκέλεια)	1.450	889	561	647	428	219	769	438	331	2	2	32	21
4106 Οπήδεια	1.684	1.019	665	458	309	149	1.216	704	512	1	1	9	5
4107 Ευλοφάγου	2.156	1.297	859	717	546	171	1.420	737	683	6	4	2	13
4110 Κίτι	1.226	752	474	342	204	138	870	536	334	13	12	1	1
4111 Περιβολία	629	416	213	171	109	62	449	299	150	7	6	1	2
4112 Τερσεφάνου	378	241	137	78	46	32	296	191	105	1	1	3	3
4113 Σοφιάδες	5	2	3				4	1	3		1		
4120 Μαζαρός	228	167	61	102	78	24	126	89	37				
4121 Αλαμινός	98	62	36	38	17	21	60	45	15				
4122 Αναφοτιά	216	146	70	90	53	37	124	91	33			2	2
4124 Κιβισίλι	87	59	28	15	10	5	72	49	23				
4125 Αλεθρικό	283	185	98	70	47	23	212	137	75			1	1
4126 Κλαυδιά	153	111	42	30	25	5	123	86	37				
4127 Αγγλισίδες	365	235	130	108	59	49	251	170	81	2	2	4	4
4128 Μενόγεια	15	12	3	4	2	2	11	10	1				
4201 Πετροφάνι	1	0	1		0		1	0	1		0		0
4202 Δήμος Αθιένου	1.724	1.095	629	867	567	300	851	524	327	5	4	1	1
4210 Καλό Χορίο	529	359	170	120	89	31	407	270	137	1	1	1	1
4211 Αγία Άννα	99	60	39	15	4	11	83	55	28	1	1		
4212 Μοσιλιωτή	456	299	157	127	84	43	329	215	114				

(συνεχ. -cont'd)

ΠΙΝΑΚΑΣ 7Α. ΕΡΓΑΖΟΜΕΝΟΙ ΚΑΤΑ ΦΥΛΟ, ΤΟΠΟ ΣΥΝΗΘΟΥΣ ΔΙΑΜΟΝΗΣ (ΕΠΑΡΧΙΑ, ΔΗΜΟ/ΚΟΙΝΟΤΗΤΑ) ΚΑΙ ΤΟΠΟ ΕΡΓΑΣΙΑΣ, 1.10.2001
 TABLE 7A. EMPLOYED BY SEX, PLACE OF USUAL RESIDENCE (DISTRICT, MUNICIPALITY/COMMUNITY) AND PLACE OF WORK, 1.10.2001

	ΤΟΠΟΣ ΔΙΑΜΟΝΗΣ - ΔΗΜΟΣ/ΚΟΙΝΟΤΗΤΑ PLACE OF RESIDENCE - MUNICIPALITY/COMMUNITY	ΤΟΠΟΣ ΕΡΓΑΣΙΑΣ - PLACE OF WORK													
		ΣΤΟ ΔΗΜΟ/ΚΟΙΝΟΤΗΤΑ Municipality/Community of residence				ΣΕ ΆΛΛΟ ΔΗΜΟ/ΚΟΙΝΟΤΗΤΑ Different Municipality/Community				ΕΞΩΤΕΡΙΚΟ Abroad				Δε δηλώθηκε Not stated	
		Αντρες Males	Γυναίκες Females	Σύνολο Total	Αντρες Males	Γυναίκες Females	Σύνολο Total	Αντρες Males	Γυναίκες Females	Σύνολο Total	Αντρες Males	Γυναίκες Females	Σύνολο Total	Αντρες Males	Γυναίκες Females
4213	Ψευδάς Pseudas	369	240	129	70	39	31	298	200	98	1	1			
4214	Πυργά-Μονή Σταυροβ. ε.Αγ. Βαρβάρος Pyrga-Moni Stavrov. ε.Αγ. Varvaras	253	173	80	74	54	20	178	118	60	1	1			
4215	Κόρνος (Περ.λ.Μονή Αγίας Θεκλας) Kornos (Incl. Moni Agias Theklas)	752	474	278	274	163	111	477	310	167	1	1			
4216	Δελικησός Delikipos	4	4	0	3	3	0	1	1	0			0		
4300	Ζύγι Zygi	228	153	75	107	68	39	121	85	36					
4301	Μαρί (Περ.λ. Βασιλικό) Mari (Incl. Vasiliko)	65	48	17	34	27	7	31	21	10					
4302	Καλαβασός Kalavasos	255	161	94	130	80	50	122	79	43	3	2	1		
4303	Τόχνη Tochni	126	84	42	65	40	25	61	44	17					
4304	Χοιροκοιτία Choirokoitia	164	124	40	83	65	18	81	59	22					
4305	Ψευαρισμένος Psematismenos	64	39	25	29	15	14	35	24	11					
4306	Μαρόνι Maroni	216	136	80	148	85	63	68	51	17					
4307	'Αγιος Θεόδωρος Agios Theodoros	186	151	35	77	60	17	106	90	16	2	1	1		
4308	Σκαρίνου Skarinou	78	54	24	27	14	13	51	40	11					
4309	Κοφίνου Kofinou	440	316	124	203	140	63	237	176	61					
4310	Κάτω Λεύκαρα Kato Lefkara	39	24	15	14	5	9	25	19	6					
4311	Δήμος Πάνω Λευκάρων Pano Lefkara Municipality	331	203	128	250	133	117	81	70	11					
4312	Κάτω Απύς Kato Apys	41	26	15	22	15	7	18	11	7			1		
4313	Βάρβα (Περ.λ. Μονή Αγίου Μηνά) Vavla (Incl. Moni Agiou Mina)	28	7	21	22	3	19	6	4	2					
4314	Λάγεια Lageia	9	6	3	3	2	1	6	4	2					
4315	Ορά (Περ.λ. Αράπια και Παρσάτα) Ora (Incl. Drapia and Parsata)	71	45	26	52	30	22	19	15	4					
4316	Μελίνη Melini	23	13	10	13	6	7	10	7	3					

(συνεχ.-cont'd)

ΠΙΝΑΚΑΣ 7Α. ΕΡΤΑΖΟΜΕΝΟΙ ΚΑΤΑ ΦΥΛΟ, ΤΟΠΟ ΣΥΝΗΘΟΥΣ ΔΙΑΜΟΝΗΣ (ΕΠΑΡΧΙΑ, ΔΗΜΟ/ΚΟΙΝΟΤΗΤΑ) ΚΑΙ ΤΟΠΟ ΕΡΤΑΞΙΑΣ, 1.10.2001
 TABLE 7A. EMPLOYED BY SEX, PLACE OF USUAL RESIDENCE (DISTRICT, MUNICIPALITY/COMMUNITY) AND PLACE OF WORK, 1.10.2001

ΤΟΠΟΣ ΔΙΑΜΟΝΗΣ - ΔΗΜΟΣ/ΚΟΙΝΟΤΗΤΑ PLACE OF RESIDENCE - MUNICIPALITY/COMMUNITY	ΤΟΠΟΣ ΕΡΤΑΞΙΑΣ - PLACE OF WORK													
	ΣΥΝΟΛΟ ΕΡΤΑΖΟΜΕΝΩΝ				Στο Δήμο/Κοινότητα				Εξωτερικό				Δε δηλώθηκε	
	Εύνολο Total	Αντρες Males	Γυναίκες Females	Εύνολο Total	Αντρες Males	Γυναίκες Females	Εύνολο Total	Αντρες Males	Γυναίκες Females	Εύνολο Total	Αντρες Males	Γυναίκες Females	Εύνολο Total	Αντρες Males
4317 Οδού	65	37	28	59	32	27	6	5	1					
4318 'Αγιοι Βεβασινιάς	68	45	23	42	25	17	26	20	6					
4319 Βεβασινιά	39	21	18	29	15	14	10	6	4					
5 ΕΠΑΡΧΙΑ ΛΕΜΕΣΟΥ	79.550	47.103	32.447	41.074	22.671	18.403	37.714	23.848	13.866	431	376	55	331	208
5000 Δήμος Ασπεσού	39.603	22.693	16.910	32.428	18.026	14.402	6.801	4.376	2.425	200	175	25	174	116
5011 Δήμος Μέσα Γετρονιάς	5.814	3.302	2.512	704	270	434	5.053	2.985	2.068	43	38	5	14	9
5012 Δήμος Αγίου Αθανασίου	3.804	2.218	1.586	857	414	443	2.920	1.781	1.139	20	18	2	7	5
5013 Δήμος Γερμασόγειας	3.705	2.175	1.530	1.020	514	506	2.624	1.613	1.011	54	46	8	7	2
5020 Πάνα Πολεμιά	1.545	960	585	159	75	84	1.372	875	497	9	8	1	5	2
5021 Ύψωνα	2.632	1.615	1.017	604	307	297	2.015	1.297	718	6	5	1	7	6
5022 Δήμος Κάτω Πολεμιδιών	7.511	4.549	2.962	904	441	463	6.502	4.040	2.462	37	31	6	68	37
5100 Παλάδια	250	141	109	35	8	27	213	131	82	1	1		1	1
5101 Παραμύθα- & Μονή Παναγίας Ευαγγ.	121	75	46	27	9	18	93	65	28	1	1		1	1
5102 Σπιντάλι	68	40	28	2		2	64	39	25				2	1
5103 Φασούλα	121	77	44	9	4	5	111	72	39	1	1			
5104 Μαθηκολώνη	45	26	19	4	3	1	39	21	18				2	2
5105 Γερόσα	20	15	5	3	2	1	17	13	4					
5106 Αψιού	53	38	15	7	4	3	46	34	12					
5107 Αρσιδιά	111	81	30	7	4	3	104	77	27					
5108 Κορφή	59	37	22	8	6	2	51	31	20					
5109 Λιμνάτης	79	58	21	6	4	2	73	54	19					

ΠΙΝΑΚΑΣ 7Α. ΕΡΓΑΖΟΜΕΝΟΙ ΚΑΤΑ ΦΥΛΟ, ΤΟΠΟ ΣΥΝΗΘΟΥΣ ΔΙΑΜΟΝΗΣ (ΕΠΑΡΧΙΑ, ΔΗΜΟ/ΚΟΙΝΟΤΗΤΑ) ΚΑΙ ΤΟΠΟ ΕΡΓΑΣΙΑΣ, 1.10.2001
 TABLE 7A. EMPLOYED BY SEX, PLACE OF USUAL RESIDENCE (DISTRICT, MUNICIPALITY/COMMUNITY) AND PLACE OF WORK, 1.10.2001

ΤΟΠΟΣ ΔΙΑΜΟΝΗΣ - ΔΗΜΟΣ/ΚΟΙΝΟΤΗΤΑ PLACE OF RESIDENCE - MUNICIPALITY/COMMUNITY	ΤΟΠΟΣ ΕΡΓΑΣΙΑΣ - PLACE OF WORK													
	ΕΥΝΟΛΟ ΕΡΓΑΖΟΜΕΝΩΝ TOTAL EMPLOYED				Στο Δήμο/Κοινότητα δημοτικής Municipality/Community of residence				Σε άλλο Δήμο/Κοινότητα Municipality/Community				Εξωτερικό Abroad	
	Αντρες Males	Γυναίκες Females	Σύνολο Total	Αντρες Males	Γυναίκες Females	Σύνολο Total	Αντρες Males	Γυναίκες Females	Σύνολο Total	Αντρες Males	Γυναίκες Females	Σύνολο Total	Αντρες Males	Γυναίκες Females
5110 Καπλιετό	9	4	5	4	1	3	5	3	2					
5120 Μουτταγιάκα	1.099	653	446	159	63	96	932	583	349	6	2	1	1	
5121 Αρμενοχώρι	55	34	21	12	11	1	43	23	20					
5122 Φοινικάρια	68	47	21	12	5	7	56	42	14					
5123 Ακρούντα	127	81	46	15	11	4	111	69	42			1	1	
5124 Άγιος Τύχων	862	495	367	225	102	123	626	384	242	9	1	1	1	
5125 Παρεκκλησιά	496	324	172	181	115	66	313	207	106	2				
5126 Πεντάκωμο	132	94	38	41	26	15	91	68	23					
5127 Μονεγρούλαι	176	108	68	66	32	34	109	75	34			1	1	
5128 Μονή	144	93	51	43	37	6	99	54	45	2				
5129 Πύργος	501	337	164	117	81	36	380	253	127	4	1			
5130 Αγάτα (Περ.Μεταλλεία Πλατείες)	136	91	45	32	19	13	104	72	32					
5131 Βάσα (Κελλακίου)	15	12	3	3	2	1	12	10	2					
5132 Σανίδα	14	10	4	8	4	4	6	6						
5133 Πρασιό (Κελλακίου)	26	15	11	8	6	2	18	9	9					
5134 Κλωνάρι	4	1	3	1	1	1	3	1	2					
5136 Κελλάκι - & Μονή Ζωοδόχου Πηγής	105	58	47	55	28	27	50	30	20					
5137 Ακανού	7	7	0	6	6	0	1	1	0		0		0	
5138 Επιτόνωεια	143	90	53	88	46	42	54	43	11			1	1	
5140 Διερώνα	104	64	40	43	25	18	61	39	22					
5141 Αρακάρας	120	70	50	61	27	34	59	43	16					

ΠΙΝΑΚΑΣ 7Α. ΕΡΤΑΖΟΜΕΝΟΙ ΚΑΤΑ ΦΥΛΟ, ΤΟΠΟ ΣΥΝΗΘΟΥΣ ΔΙΑΜΟΝΗΣ (ΕΠΑΡΧΙΑ, ΔΗΜΟ/ΚΟΙΝΟΤΗΤΑ) ΚΑΙ ΤΟΠΟ ΕΡΤΑΞΙΑΣ, 1.10.2001
 TABLE 7A. EMPLOYED BY SEX, PLACE OF USUAL RESIDENCE (DISTRICT, MUNICIPALITY/COMMUNITY) AND PLACE OF WORK, 1.10.2001

ΤΟΠΟΣ ΔΙΑΜΟΝΗΣ - ΔΗΜΟΣ/ΚΟΙΝΟΤΗΤΑ PLACE OF RESIDENCE - MUNICIPALITY/COMMUNITY	ΤΟΠΟΣ ΕΡΤΑΞΙΑΣ - PLACE OF WORK													
	ΣΥΝΟΛΟ ΕΡΤΑΖΟΜΕΝΩΝ			Στο Δήμο/Κοινότητα Municipality/Community of residence			Σε άλλο Δήμο/Κοινότητα Different Municipality/Community			Εξωτερικό Abroad			Δε δηλώθηκε Not stated	
	Σύνολο Total	Αντρες Males	Γυναίκες Females	Σύνολο Total	Αντρες Males	Γυναίκες Females	Σύνολο Total	Αντρες Males	Γυναίκες Females	Σύνολο Total	Αντρες Males	Γυναίκες Females		
5142 'Αγιος Πάυλος Agiος Pavlos	55	40	15	9	5	4	46	35	11					
5143 'Αγιος Κωνσταντίνος Agiος Konstantinos	58	44	14	13	11	2	45	33	12					
5144 Ευκόπετρα Sykopetra	37	24	13	15	8	7	22	16	6					
5145 Λουβαράς Louvaras	130	95	35	36	23	13	93	71	22				1	
5146 Καλό Χοριό (Περ.λ. 'Αθρακός) Kalo Chorío (Incl. Athrakos)	148	103	45	37	22	15	110	80	30				1	
5147 Ζωονηγή Zoopigi	53	36	17	7	3	4	45	32	13				1	
5200 Ακρωτήρι - & Μονή Αγίου Νικολάου Akrotiri - & Moni Agiou Nikolaou	265	166	99	152	94	58	112	72	40				1	
5201 Ασόματος (Περ.λ. Φασούρι) Asomatos (Incl. Fasouri)	151	90	61	35	22	13	114	66	48				2	
5202 Τσερκέζοι Tserkezoi	25	18	7				25	18	7					
5203 Τρεχάνι Trachoni	1.351	834	517	211	130	81	1.135	701	434				2	1
5210 Κολόσσι Kolossi	1.399	872	527	188	111	77	1.203	754	449				7	1
5211 Ερήμη Erimi	518	330	188	73	47	26	440	280	160				1	2
5212 Επισκοπή Episkopi	1.149	750	399	411	253	158	734	494	240				2	1
5213 Καντού Kantou	144	95	49	30	24	6	112	69	43				2	
5214 Σωτήρα- & Σύμβουλος & Στερακόβου Sotira- & Symvoulos & Sterakovou	33	25	8	12	9	3	20	15	5				1	
5220 Πρασιό (Αυδήμου) Prastio (Avdimou)	65	48	17	18	15	3	47	33	14					
5221 Παραμάλι Paramali	46	37	9	14	14		32	23	9					
5222 Αυδήμου Avdimou	200	151	49	74	55	19	125	95	30				1	
5223 Πλατανιστεία Platanisteia	13	9	4	4	4		9	5	4					
5224 'Αγιος Θωμάς Agiος Thomas	3	1	2	1	1	1	2	1	1					
5225 Αλέκτορα Alektora	36	25	11	19	18	1	17	7	10					

(συνεχ. -cont' d)

ΠΙΝΑΚΑΣ 7Α. ΕΡΤΑΖΟΜΕΝΟΙ ΚΑΤΑ ΦΥΛΟ, ΤΟΠΟ ΣΥΝΗΘΟΥΣ ΔΙΑΜΟΝΗΣ (ΕΠΙΣΤΡΑΦΙΑ, ΔΗΜΟ/ΚΟΙΝΟΤΗΤΑ) ΚΑΙ ΤΟΠΟ ΕΡΤΑΖΙΑΣ, 1.10.2001
 TABLE 7A. EMPLOYED BY SEX, PLACE OF USUAL RESIDENCE (DISTRICT, MUNICIPALITY/COMMUNITY) AND PLACE OF WORK, 1.10.2001

ΤΟΠΟΣ ΔΙΑΜΟΝΗΣ - ΔΗΜΟΣ/ΚΟΙΝΟΤΗΤΑ PLACE OF RESIDENCE - MUNICIPALITY/COMMUNITY	ΤΟΠΟΣ ΕΡΤΑΖΙΑΣ - PLACE OF WORK											
	ΕΣΤΙΟΝΟ ΕΡΤΑΖΟΜΕΝΟΝ					Σε άλλο Δήμο/Κοινότητα					Εξωτερικό	
	ΕΣΤΙΟΝΟ ΕΡΤΑΖΟΜΕΝΟΝ		Σε άλλο Δήμο/Κοινότητα		Εξωτερικό	Municipality/Community of residence		Municipality/Community		Abroad	Not stated	
	Αντρες Males	Γυναίκες Females	Σύνολο Total	Αντρες Males	Γυναίκες Females	Σύνολο Total	Αντρες Males	Γυναίκες Females	Σύνολο Total	Αντρες Males	Γυναίκες Females	Σύνολο Total
5226	56	40	16	28	19	9	26	19	7	2		
5227												
5300	288	203	85	173	117	56	113	84	29	2		
5302	123	88	35	23	20	3	99	67	32	1		
5304	68	43	25	9	5	4	57	36	21	1		1
5305	232	150	82	48	27	21	184	123	61			
5306	100	76	24	20	13	7	80	63	17			
5307	36	29	7	9	8	1	27	21	6			
5308	2	2	0	1	1	0	1	1	0			0
5310	352	235	117	159	82	77	189	151	38			4
5311	12	12	0	1	1	0	11	11	0			0
5312	17	12	5	6	3	3	10	8	2			1
5313	62	39	23	21	11	10	37	25	12			1
5314	26	14	12	13	5	8	13	9	4			
5315	55	25	30	15	1	14	40	24	16			
5316	33	30	3	15	14	1	18	16	2			
5318	32	20	12	16	9	7	15	11	4			1
5320	67	43	24	43	27	16	24	16	8			
5322	37	26	11	28	19	9	9	7	2			
5324	37	24	13	27	16	11	10	8	2			
5325	10	10	0	6	6	0	4	4	0			0
	25	19	6	16	11	5	9	8	1			

(συνεχ. - cont'd)

ΠΙΝΑΚΑΣ 7Α. ΕΡΤΑΖΟΜΕΝΟΙ ΚΑΤΑ ΦΥΛΟ, ΤΟΠΟ ΣΥΝΗΘΟΥΣ ΔΙΑΜΟΝΗΣ (ΕΠΑΡΧΙΑ, ΔΗΜΟ/ΚΟΙΝΟΤΗΤΑ) ΚΑΙ ΤΟΠΟ ΕΡΤΑΖΙΑΣ, 1.10.2001
 TABLE 7A. EMPLOYED BY SEX, PLACE OF USUAL RESIDENCE (DISTRICT, MUNICIPALITY/COMMUNITY) AND PLACE OF WORK, 1.10.2001

ΤΟΠΟΣ ΔΙΑΜΟΝΗΣ - ΔΗΜΟΣ/ΚΟΙΝΟΤΗΤΑ PLACE OF RESIDENCE - MUNICIPALITY/COMMUNITY	ΤΟΠΟΣ ΕΡΤΑΖΙΑΣ - PLACE OF WORK															
	ΕΥΝΟΛΟ ΕΡΤΑΖΟΜΕΝΩΝ TOTAL EMPLOYED				Στο Δήμο/Κοινότητα δημοτικής Municipality/Community of residence				Σε άλλο Δήμο/Κοινότητα Different Municipality/Community				Εξωτερικό Abroad			
	Εύνολο Total	Αντρες Males	Γυναίκες Females	Σύνολο Total	Εύνολο Total	Αντρες Males	Γυναίκες Females	Σύνολο Total	Εύνολο Total	Αντρες Males	Γυναίκες Females	Σύνολο Total	Εξωτερικό Abroad	Αντρες Males	Γυναίκες Females	Σύνολο Total
5326 Βουί Vouni	26	19	7	11	8	3	15	11	4							
5327 Πέρα Πεδί Pera Pedi	14	12	2	5	5		9	7	2							
5328 Μανδριά Mandria	11	9	2	7	6	1	4	3	1							
5329 Ποταμιού Potamiou	4	2	2	4	2											
5330 Όμοδος Omodos	58	39	19	49	30	19	9	9								
5331 Κοιλάνι Koilani	52	39	13	34	26	8	17	12	5						1	1
5340 Άγιος Δημήτριος Agios Dimitrios	13	7	6	9	4	5	3	3							1	1
5341 Παλαιόμυλος Palaiomylos	6	4	2	6	4	2										
5342 Πρόδρομος (Περιλ. Τρικουκιά) Prodromos (Incl. Trikoukkia)	39	24	15	30	17	13	8	6	2						1	1
5343 Καμινάρα Kaminaria	24	18	6	18	14	4	5	4	1						1	1
5344 Τρεις Ελιές Treis Elies	9	4	5	8	3	5	1	1								
5345 Λεμίθου Lemithou	31	21	10	11	8	3	19	12	7						1	1
5350 Κάτω Πλάτες (Τορναρίδες) Kato Platres (Tornarides)	25	16	9	7	6	1	17	10	7						1	1
5351 Πάνα Πλάτες (Περιλ. Τροόδος) Pano Platres (Incl. Troodos)	72	46	26	56	37	19	10	7	3			1			5	2
5352 Φοινί (Περ. Μονή Τροοδίτισσας) Foini (Incl. Moni Trooditissas)	126	88	38	33	21	12	91	66	25			1			1	1
5354 Κάτω Αμιάντος Kato Amiantos	67	49	18	28	15	13	39	34	5							
5360 Άγιος Θεόδωρος Agios Theodoros	15	13	2	7	5	2	8	8								
5361 Άγιος Ιωάννης Agios Ioannis	95	69	26	38	32	6	57	37	20							
5362 Κάτω Μύλος Kato Mylos	15	12	3	9	7	2	6	5	1							
5363 Ποταμίτσα Potamitissa	15	12	3	5	4	1	10	8	2							
5364 Δύμες Dymes	34	31	3	23	21	2	11	10	1							

ΠΙΝΑΚΑΣ 7Α. ΕΡΓΑΖΟΜΕΝΟΙ ΚΑΤΑ ΦΥΛΟ, ΤΟΠΟ ΣΥΝΗΘΟΥΣ ΔΙΑΜΟΝΗΣ (ΕΠΑΡΧΙΑ, ΔΗΜΟΣ/ΚΟΙΝΟΤΗΤΑ) ΚΑΙ ΤΟΠΟ ΕΡΓΑΣΙΑΣ, 1.10.2001
 TABLE 7A. EMPLOYED BY SEX, PLACE OF USUAL RESIDENCE (DISTRICT, MUNICIPALITY/COMMUNITY) AND PLACE OF WORK, 1.10.2001

	ΤΟΠΟΣ ΔΙΑΜΟΝΗΣ - ΔΗΜΟΣ/ΚΟΙΝΟΤΗΤΑ		ΤΟΠΟΣ ΕΡΓΑΣΙΑΣ - PLACE OF WORK											
	PLACE OF RESIDENCE - MUNICIPALITY/COMMUNITY		ΣΤΟ ΔΗΜΟ/ΚΟΙΝΟΤΗΤΑ					ΕΞΩΤΕΡΙΚΟ						
	ΣΥΝΟΛΟ	ΕΡΓΑΖΟΜΕΝΟΝ	Στο Δημο/Κοινότητα διαμονής	Σε άλλο Δημο/Κοινότητα	Εξωτερικό	Δε Δηλώθηκε	Σύνολο	Αντρες	Γυναίκες	Σύνολο	Αντρες	Γυναίκες		
TOTAL EMPLOYED	ΕΡΓΑΖΟΜΕΝΟΝ	ΕΡΓΑΖΟΜΕΝΟΝ	Municipality/Community of residence	Municipality/Community of residence	Abroad	Not stated	ΕΥΝΟΛΟ	Αντρες	Γυναίκες	ΕΥΝΟΛΟ	Αντρες	Γυναίκες		
Σύνολο	Αντρες	Γυναίκες	ΕΥΝΟΛΟ	Αντρες	Γυναίκες	ΕΥΝΟΛΟ	Αντρες	Γυναίκες	ΕΥΝΟΛΟ	Αντρες	Γυναίκες	ΕΥΝΟΛΟ	Αντρες	Γυναίκες
Total	Males	Females	Total	Males	Females	Total	Males	Females	Total	Males	Females	Total	Males	Females
5365 Πελένδρι (Περ.λ. Κάρδαμα)	383	258	125	67	33	187	92	1	1	3	3			
5366 Αγρός	286	193	93	132	86	61	7							
5367 Αγρίδια	19	15	4	6		9	4							
5368 Χανδριά	53	33	20	3	4	30	16							
5369 Κυπερούνα	625	349	276	167	178	274	97	1	1	5	4	1		
6 ΕΠΑΡΧΙΑ ΠΑΦΟΥ														
ΠΑΦΟΣ DISTRICT														
6000 Δήμος Πάφου	27.385	16.096	11.289	8.344	6.667	7.628	4.577	101	81	20	68	43	25	
6010 Πάφος Municipality	12.358	6.991	5.367	5.939	4.787	1.561	1.005	34	25	9	37	22	15	
6010 Δήμος Γεροσκήνου	2.362	1.359	1.003	240	210	1.896	791	12	11	1	4	3	1	
6011 Γεροσκήπου Municipality	337	196	141	12	20	302	183	2	1	1	1			
6012 Κονιά	89	52	37	5	6	77	47	30			1			
6012 Αγία Μαρτινούδα														
6013 Κολώνη (Περ.λ. Μονή Ανατολικό)	119	71	48	6	3	110	65	45						
6013 Κολωνί (Incl. Moni Anatoliko)														
6014 Αχέλεια	50	32	18	6	6	38	26	12						
6014 Αχελεία														
6020 Χλόρακας	1.267	757	510	113	139	1.006	637	369	9	7	2			
6020 Χλορακας														
6021 Λέμνα	134	79	55	6	9	119	73	46						
6022 Έπιμα	1.433	855	578	39	45	1.343	812	531	4	4	2			
6022 Έπιμα														
6023 Τρεμιθούσα	206	124	82	7	9	189	116	73	1	1				
6024 Μέσα Χορίο	163	98	65	4	11	147	93	54	1	1				
6025 Μεσογή	504	315	189	35	27	442	280	162						
6025 Μεσογι														
6026 Τάλα (Περ. Μονή Αγίου Νεοφύτου)	467	259	208	44	44	371	209	162	8	6	2			
6027 Κισσόνεργα	561	336	225	94	64	400	240	160	2	1	1			
6100 Κούκλια	307	176	131	68	42	197	108	89						
6100 Κουκλια														

(συνεχ. -cont'd)

ΠΙΝΑΚΑΣ 7Α. ΕΡΤΑΖΟΜΕΝΟΙ ΚΑΤΑ ΦΥΛΟ, ΤΟΠΟ ΣΥΝΗΘΟΥΣ ΔΙΑΜΟΝΗΣ (ΕΠΑΡΧΙΑ, ΔΗΜΟΣ/ΚΟΙΝΟΤΗΤΑ) ΚΑΙ ΤΟΠΟ ΕΡΤΑΞΙΑΣ, 1.10.2001
 TABLE 7A. EMPLOYED BY SEX, PLACE OF USUAL RESIDENCE (DISTRICT, MUNICIPALITY/COMMUNITY) AND PLACE OF WORK, 1.10.2001

	ΤΟΠΟΣ ΔΙΑΜΟΝΗΣ - ΔΗΜΟΣ/ΚΟΙΝΟΤΗΤΑ		ΤΟΠΟΣ ΕΡΤΑΞΙΑΣ - PLACE OF WORK												
	PLACE OF RESIDENCE - MUNICIPALITY/COMMUNITY		ΣΤΟ ΔΗΜΟ/ΚΟΙΝΟΤΗΤΑ					ΕΞΩΤΕΡΙΚΟ					ΔΕ ΔΗΛΩΘΗΚΕ		
	ΣΥΝΟΛΟ ΕΡΤΑΖΟΜΕΝΩΝ	ΤΟΤΑΛ ΕΡΤΑΖΟΜΕΝΩΝ	ΣΤΟ ΔΗΜΟ/ΚΟΙΝΟΤΗΤΑ	ΕΝΩΣΗ	ΕΝΩΣΗ	ΕΝΩΣΗ	ΕΝΩΣΗ	ΕΝΩΣΗ	ΕΝΩΣΗ	ΕΝΩΣΗ	ΕΝΩΣΗ	ΕΝΩΣΗ	ΕΝΩΣΗ	ΕΝΩΣΗ	ΕΝΩΣΗ
6101	Μανδριά	47	36	21	81	55	26								
6102	Νικόλαϊα	19	12	7	6	13	8	5							
6103	Σουκκιού	2	2	0	2	0	0	0							
6104	Τίμη	381	229	152	118	49	261	159	102	1	1	1	1	1	1
6106	'Αγία Βαβάρα	16	7	9	7	3	4	8	5	1	1	1	1	1	1
6107	Αναρίτα	123	80	43	42	25	17	80	26	1	1	1	1	1	1
6110	Μαραθουντα	90	52	38	10	7	3	78	43	1	1	1	1	1	1
6111	'Αρπου	123	78	45	13	8	5	109	69	40	1	1	1	1	1
6112	Επισκοπή	50	31	19	7	4	3	43	27	16					
6113	Νατά	37	25	12	5	2	3	32	23	9					
6114	Χολέτρια	91	53	38	12	8	4	78	45	33					1
6115	Αξύλου	14	10	4	5	4	1	9	6	3					
6116	Ελεδίό	7	4	3	1	1	1	6	4	2					
6120	Τσάδα	219	140	79	22	11	11	196	128	68					1
6121	Κοίλη	94	62	32	11	9	2	83	53	30					
6122	Στρούμψι	153	96	57	47	30	17	106	66	40					
6123	Πολέμι	248	169	79	52	37	15	194	130	64					1
6124	Καλλέπεια (Περίλ. Μορόνερο)	115	63	52	56	22	34	58	40	18					1
6125	Λετύμνου	143	72	71	77	31	46	65	40	25					1
6128	Λεμόνα	24	12	12	18	8	10	6	4	2					
6129	Χούλου	79	42	37	59	29	30	20	13	7					

(συνεχ. -cont'd)

ΠΙΝΑΚΑΣ 7Α. ΕΡΤΑΖΟΜΕΝΟΙ ΚΑΤΑ ΦΥΛΟ, ΤΟΠΟ ΕΡΤΑΖΟΜΕΝΗΣ (ΕΠΙΔΡΑΧΙΑ, ΔΗΜΟ/ΚΟΙΝΟΤΗΤΑ) ΚΑΙ ΤΟΠΟ ΕΡΤΑΖΙΑΣ, 1.10.2001
 TABLE 7A. EMPLOYED BY SEX, PLACE OF USUAL RESIDENCE (DISTRICT, MUNICIPALITY/COMMUNITY) AND PLACE OF WORK, 1.10.2001

ΤΟΠΟΣ ΔΙΑΜΟΝΗΣ - ΔΗΜΟΣ/ΚΟΙΝΟΤΗΤΑ PLACE OF RESIDENCE - MUNICIPALITY/COMMUNITY	ΤΟΠΟΣ ΕΡΤΑΖΙΑΣ - PLACE OF WORK													
	ΕΥΝΟΛΟ ΕΡΤΑΖΟΜΕΝΩΝ TOTAL EMPLOYED			ΣΤΟ ΔΗΜΟ/ΚΟΙΝΟΤΗΤΑ Municipality/Community of residence			ΣΕ ΆΛΛΟ ΔΗΜΟ/ΚΟΙΝΟΤΗΤΑ Municipality/Community			ΕΞΩΤΕΡΙΚΟ Abroad			ΔΕ ΔΗΛΩΘΗΚΕ Not stated	
	Σύνολο Total	Αντρες Males	Γυναίκες Females	Σύνολο Total	Αντρες Males	Γυναίκες Females	Σύνολο Total	Αντρες Males	Γυναίκες Females	Σύνολο Total	Αντρες Males	Γυναίκες Females	Σύνολο Total	Αντρες Males
6130 Ακουρός Akoursos	12	8	4	4	8	4	4	4						
6132 Κάθικας Kathikas	137	79	58	45	34	56	33	23				2	1	1
6133 Δήμος Πέγαιας-Σ.Αγ.Γεώργ.Πέγαιας Pegaea Mun. - Σ.Αγ. Georg. Pegeias	754	486	268	249	169	326	230	96		8	5	3	2	2
6200 Πάνο Αρχιμανδρίτη- & Κάτω Αρχιμ. Pano Archimandrita- & Kato Arch.	14	9	5	7	12	5	2	2						
6201 Φασούλα Fasoula	15	15	0	3	3	0	12	12	0			0		0
6204 Μανώνια Mamonnia	7	6	1	2	2	5	4	1						
6205 Άγιος Γεώργιος Agios Georgios	34	31	3	17	17	17	14	3						
6206 Σταυροκόβου Stavrokobnou	20	12	8	3	3	17	9	8						
6208 Τραχυπέδουλα Trachypedoula	16	15	1	9	8	1	7	7						
6210 Κελοκέδαρα Kelokedara	70	54	16	27	26	1	43	28	15					
6211 Σαλαμίου Salamiou	101	73	28	58	39	19	43	34	9					
6212 Κιάσι Kidasia	4	2	2	2	3	1	1	1	1					
6213 Κέδαρες Kedares	6	4	2	3	3	1	3	2	1					
6214 Μέσανα Mesana	11	7	4	8	5	3	3	2	1					
6215 Πραιτόρι Praitori	12	9	3	8	7	1	4	2	2					
6216 Φιλούσα (Κελοκεδέρων) Filoussa (Kelokedaron)	3	2	1	2	1	1	1	1						
6217 Αρμίνου Arminou	5	4	1	4	3	1	1	1						
6218 Άγιος Νικόλαος (Περ. Περάβασα) Agios Nikolaos (Incl. Peravasa)	23	17	6	18	13	5	5	4	1					
6219 Άγιος Ιωάννης (Περ. Μαλούντρα) Agios Ioannis (Incl. Malounta)	14	9	5	9	5	4	5	4	1					
6220 Αμαργέτι Amargeti	44	29	15	14	8	6	30	21	9					
6221 Αγία Μαρτίνα (Κελοκεδέρων) Agia Marina (Kelokedaron)	4	4	0	1	1	0	3	3	0			0		0

ΠΙΝΑΚΑΣ 7Α. ΕΡΤΑΖΟΜΕΝΟΙ ΚΑΤΑ ΦΥΛΟ, ΤΟΠΟ ΣΥΝΘΕΟΥΣ ΔΙΑΜΟΝΗΣ (ΕΠΙΧΡΙΑ, ΔΗΜΟ/ΚΟΙΝΟΤΗΤΑ) ΚΑΙ ΤΟΠΟ ΕΡΤΑΖΙΑΣ, 1.10.2001
 TABLE 7A. EMPLOYED BY SEX, PLACE OF USUAL RESIDENCE (DISTRICT, MUNICIPALITY/COMMUNITY) AND PLACE OF WORK, 1.10.2001

ΤΟΠΟΣ ΔΙΑΜΟΝΗΣ - ΔΗΜΟΣ/ΚΟΙΝΟΤΗΤΑ PLACE OF RESIDENCE - MUNICIPALITY/COMMUNITY	ΤΟΠΟΣ ΕΡΤΑΖΙΑΣ - PLACE OF WORK													
	ΣΥΝΟΛΟ ΕΡΤΑΖΟΜΕΝΩΝ TOTAL EMPLOYED		Στο Δήμο/Κοινότητα δημοτικής Municipality/Community of residence		Σε άλλο Δήμο/Κοινότητα Different Municipality/Community		Εξωτερικό Abroad		Δε δηλώθηκε Not stated		Ανδρες Males		Γυναίκες Females	
	Ανδρες Males	Γυναίκες Females	Σύνολο Total	Ανδρες Males	Γυναίκες Females	Σύνολο Total	Ανδρες Males	Γυναίκες Females	Σύνολο Total	Ανδρες Males	Γυναίκες Females	Σύνολο Total	Ανδρες Males	Γυναίκες Females
6222 Πενταλιά Pentalia	12	10	22	4	4	8	8	6	2					
6224 Γαλατάρια Galataria	20	14	34	8	4	12	12	10	2					
6225 Κοιλίνας Koilineia	16	10	26	13	7	20	3	3						
6227 Στατός-Άγιος Φώτιος-Άμπελιτής Statos-Agios Fotios-& Ampelitis	73	57	130	49	37	86	24	20	4					
6229 Μαρουνάλη Mamuntali	1	1	2	0	0	0	1	1	0					0
6230 Πάνα Παναγιώτα-Μονή Χρυσο. & Αγιά Pano Panagia-& Moni Chryso. & Agia	174	116	290	85	53	138	88	62	26	1	1			
6231 Ασπρογιά Asprogia	16	12	28	4	3	7	11	9	2					
6300 Ψάθη Psathi	38	25	63	6	5	11	32	20	12					
6301 Άγιος Δημητρίου Agios Dimitrianos	22	13	35	6	4	10	16	9	7					
6302 Κανναβίου (Περιλ. Μελαμίου) Kannaviou (Incl. Melamliou)	68	42	110	20	12	32	46	29	17			2	1	1
6303 Θρίνια (Δρίνια) Thrinia (Drinia)	11	9	20	3	3	6	8	6	2					
6305 Κρίτου Μαρτίου Kritou Martiou	26	20	46	5	4	9	21	16	5					
6306 Φύτη Fyti	28	19	47	18	12	30	10	7	3					
6307 Λάσα Lasa	19	11	30	8	4	12	11	7	4					
6308 Δρύμου Drymou	18	12	30	7	3	10	10	8	2	1	1			
6310 Σίμου Simou	63	37	100	41	22	63	22	15	7					
6311 Αναδίου Anadiou	1	1	2	0	0	0	1	1	0					0
6313 Ευρέτου Evretou	2	1	3	1	1	2	2	1	1					
6315 Φιλοσόφου (Χρυσοχούς) Filosou (Chrysochous)	6	6	12	5	0	5	0	1	0					0
6318 Μελάδεια Meladeia	10	7	17	3	1	4	9	6	3					
6320 Λυσοσ-Άγ. Μερκούρ. & Σταυρός Ψάκ. Lysos-& Ag. Merkour. & Stavros Pso.	38	26	64	12	18	30	10	7	3			1	1	1

(συνεχ. -cont'd)

ΠΙΝΑΚΑΣ 7Α. ΕΡΤΑΖΟΜΕΝΟΙ ΚΑΤΑ ΦΥΛΟ, ΤΟΠΟ ΕΚΝΗΣΟΥΣ ΔΙΑΜΟΝΗΣ (ΕΠΑΡΧΙΑ, ΔΗΜΟ/ΚΟΙΝΟΤΗΤΑ) ΚΑΙ ΤΟΠΟ ΕΡΤΑΣΙΑΣ, 1.10.2001
 TABLE 7A. EMPLOYED BY SEX, PLACE OF USUAL RESIDENCE (DISTRICT, MUNICIPALITY/COMMUNITY) AND PLACE OF WORK, 1.10.2001

ΤΟΠΟΣ ΔΙΑΜΟΝΗΣ - ΔΗΜΟΣ/ΚΟΙΝΟΤΗΤΑ PLACE OF RESIDENCE - MUNICIPALITY/COMMUNITY	ΤΟΠΟΣ ΕΡΤΑΣΙΑΣ - PLACE OF WORK											
	ΕΚΝΗΣΟΣ ΔΙΑΜΟΝΗΣ TOTAL EMPLOYED				Στο Δημο/Κοινότητα Municipality/Community of residence				Εξωτερικό Abroad			
	Εύνολο Total	Αντρες Males	Γυναίκες Females	Σύνολο Total	Αντρες Males	Γυναίκες Females	Σύνολο Total	Αντρες Males	Γυναίκες Females	Σύνολο Total	Αντρες Males	Γυναίκες Females
6321 Περιστεράνα Peristerona	77	49	28	36	16	20	41	33	8			
6330 Θελέτρα Theletra	75	45	30	35	22	13	40	23	17			
6331 Γιόλου Giolou	309	178	131	101	58	43	207	119	88	1	1	
6332 Πάνω Ακουρδάλεια Pano Akourdaleia	6	3	3	4	1	3	2	2				
6333 Μηλιού - & Μονή Αγίων Αναργύρων Miliou - & Moni Agion Anargyron	26	14	12	5	2	3	21	12	9			
6334 Κάτω Ακουρδάλεια Kato Akourdaleia	16	8	8	4	2	2	11	5	6	1	1	
6335 Τέρα Tera	11	7	4	1	1	1	10	6	4			
6336 Κρίτου Τέρα Kritou Tera	16	11	5	3	2	1	13	9	4			
6337 Σκούλλη Skoulli	32	20	12	8	2	6	24	18	6			
6338 Χόλη Choli	22	13	9	8	5	3	14	8	6			
6340 Καρμουλλήδες Karamoullides	19	13	6	4	2	2	15	11	4			
6341 Χρυσόχου Chrysochou	19	14	5	10	8	2	9	6	3			
6343 Δήμος Πόλης Polis Municipality	799	474	325	570	317	253	218	148	70	4	1	6
6344 Νέο Χωριό (Περ. Λουτρά Αφροδίτης) Neo Chorio (In. Loutra Afroditis)	117	71	46	38	22	16	79	49	30			
6345 Γουδί Goudi	57	30	27	32	13	19	25	17	8			
6350 Κάτω Απόδες Kato Arodes	10	5	5	7	4	3	3	1	2			
6351 Πάνω Απόδες Pano Arodes	30	18	12	14	6	8	16	12	4			
6352 Ίνεια Ineia	98	83	15	30	26	4	68	57	11			
6353 Αρούσεια (Περ.λ. Πιττοκόπος) Drouseia (Incl. Pittokopos)	125	85	40	63	39	24	61	45	16	1	1	
6360 Πελαθούσα - & Μύρμιγκωφ & Λίμνη Pelathousa - & Mirmigkof & Limni	13	8	5	3	2	1	10	6	4			
6361 Κυνούσα Kynousa	21	14	7	6	4	2	15	10	5			

(συνεχ. - cont'd)

ΠΙΝΑΚΑΣ 7Α. ΕΡΓΑΖΟΜΕΝΟΙ ΚΑΤΑ ΦΥΛΟ, ΤΟΠΟ ΣΥΝΗΘΟΥΣ ΔΙΑΜΟΝΗΣ (ΕΠΑΡΧΙΑ, ΔΗΜΟ/ΚΟΙΝΟΤΗΤΑ) ΚΑΙ ΤΟΠΟ ΕΡΓΑΣΙΑΣ, 1.10.2001
 TABLE 7A. EMPLOYED BY SEX, PLACE OF USUAL RESIDENCE (DISTRICT, MUNICIPALITY/COMMUNITY) AND PLACE OF WORK, 1.10.2001

ΤΟΠΟΣ ΔΙΑΜΟΝΗΣ - ΔΗΜΟΣ/ΚΟΙΝΟΤΗΤΑ PLACE OF RESIDENCE - MUNICIPALITY/COMMUNITY	ΤΟΠΟΣ ΕΡΓΑΣΙΑΣ - PLACE OF WORK											
	ΣΥΝΟΛΟ ΕΡΓΑΖΟΜΕΝΩΝ			Στο Δήμο/Κοινότητα Municipality/Community of residence			Σε άλλο Δήμο/Κοινότητα Different Municipality/Community			Εξωτερικό Abroad		
	ΕΥΝΟΛΟ Total	Αντρες Males	Γυναίκες Females	ΕΥΝΟΛΟ Total	Αντρες Males	Γυναίκες Females	ΕΥΝΟΛΟ Total	Αντρες Males	Γυναίκες Females	ΕΥΝΟΛΟ Total	Αντρες Males	Γυναίκες Females
6362 Μακούντα Makounta	16	9	7	5	4	1	11	5	6			
6363 Αργάκα Argaka	320	189	131	96	55	41	223	133	90	1	1	
6364 Γιάλιιά Gialia	65	39	26	34	17	17	31	22	9			
6365 Αγία Μαρίνα (Χρυσόχους) Agia Marina (Chrysochous)	297	165	132	108	45	63	187	118	69		2	2
6366 Νέα Δήμητρα Nea Dimmata	24	11	13	12	4	8	12	7	5			
6367 Πομός (Παλιόμπελα) Pomos (Incl. Paliampela)	235	143	92	77	39	38	155	101	54	3	3	
6368 Στενή Steni	35	21	14	12	8	4	23	13	10			
6369 Άγιος Ισίδωρος Agios Isidoros	4	2	2	1	1	1	3	2	1			

ΠΙΝΑΚΑΣ 8. ΚΑΤΟΙΚΙΕΣ ΚΑΤΑ ΤΥΠΟ ΚΤΙΡΙΟΥ ΚΑΙ ΧΡΗΗ ΓΙΑ ΚΑΝΟΝΙΚΕΣ ΚΑΤΟΙΚΙΕΣ, ΕΠΑΡΧΙΑ ΚΑΙ ΔΕΙΤΙΚΗ/ΑΓΡΟΤΙΚΗ ΠΕΡΙΟΧΗ, 1.10.2001
 TABLE 8. LIVING QUARTERS BY TYPE OF BUILDING AND OCCUPANCY STATUS FOR CONVENTIONAL DWELLINGS, DISTRICT AND URBAN/RURAL AREA, 1.10.2001

ΕΠΑΡΧΙΑ - DISTRICT	ΚΑΤΟΙΚΙΕΣ - LIVING QUARTERS				ΚΑΝΟΝΙΚΕΣ ΚΑΤΟΙΚΙΕΣ - CONVENTIONAL DWELLINGS			
	Τύπος κτιρίου - Type of building				Κατοικημένη - Occupied			
	Εύνολο Total	Ανεξάρτητη κατοικία house	Άλλες κατοικίες Other dwellings	Εύνολο Total	Εξοχική Secondary/ Seasonal	Κενή/Για κατεδάφιση Vacant/For demolition	Εύνολο Total	Εξοχική Secondary/ Seasonal
ΣΥΝΟΛΟ - TOTAL								
Εύνολο - Total	293.985	134.045	159.940	292.934	222.393	49.805	20.736	
Λευκωσία - Lefkosia	104.958	45.986	58.972	104.535	88.802	8.698	7.035	
Αμμόχωστος - Ammochostos	18.975	10.247	8.728	18.899	11.526	5.950	1.423	
Λάρνακα - Larnaka	48.953	22.881	26.072	48.848	36.149	8.634	4.065	
Λεμεσός - Lemesos	85.898	36.906	48.992	85.637	63.971	15.835	5.831	
Πάφος - Pafos	35.201	18.025	17.176	35.015	21.945	10.688	2.382	
ΔΕΙΤΙΚΗ - URBAN								
Εύνολο - Total	189.258	61.855	127.403	188.649	155.078	18.862	14.709	
Λευκωσία - Lefkosia	75.341	22.621	52.720	75.070	66.706	2.812	5.552	
Λάρνακα - Larnaka	30.317	9.727	20.590	30.257	22.750	4.598	2.909	
Λεμεσός - Lemesos	62.389	21.102	41.287	62.222	51.016	6.399	4.807	
Πάφος - Pafos	21.211	8.405	12.806	21.100	14.606	5.053	1.441	
ΑΓΡΟΤΙΚΗ - RURAL								
Εύνολο - Total	104.727	72.190	32.537	104.285	67.315	30.943	6.027	
Λευκωσία - Lefkosia	29.617	23.365	6.252	29.465	22.096	5.886	1.483	
Αμμόχωστος - Ammochostos	18.975	10.247	8.728	18.899	11.526	5.950	1.423	
Λάρνακα - Larnaka	18.636	13.154	5.482	18.591	13.399	4.036	1.156	
Λεμεσός - Lemesos	23.509	15.804	7.705	23.415	12.955	9.436	1.024	
Πάφος - Pafos	13.990	9.620	4.370	13.915	7.339	5.635	941	

ΠΙΝΑΚΑΣ 8Α. ΚΑΤΟΙΚΙΕΣ ΚΑΤΑ ΤΥΠΟ ΚΤΙΡΙΟΥ ΚΑΙ ΧΡΗΣΗ ΓΙΑ ΚΑΝΟΝΙΚΕΣ ΚΑΤΟΙΚΙΕΣ, ΕΠΑΡΧΙΑ ΚΑΙ ΔΗΜΟ/ΚΟΙΝΟΤΗΤΑ, 1.10.2001
 TABLE 8A. LIVING QUARTERS BY TYPE OF BUILDING AND OCCUPANCY STATUS FOR CONVENTIONAL DWELLINGS, DISTRICT AND MUNICIPALITY/COMMUNITY, 1.10.2001

ΔΗΜΟΣ/ΚΟΙΝΟΤΗΤΑ MUNICIPALITY/COMMUNITY	ΚΑΤΟΙΚΙΕΣ - LIVING QUARTERS									
	Τύπος κτιρίου - Type of building					ΚΑΝΟΝΙΚΕΣ ΚΑΤΟΙΚΙΕΣ - CONVENTIONAL DWELLINGS				
	Εύνολο Total	Ανεξάρτητη κατοικία One dwelling house	Άλλες κατοικίες Other dwellings	Άλλες κατοικίες Other dwellings	Άλλες κατοικίες Other dwellings	Εύνολο Total	Κατοικημένη Occupied	Δευτερική/Εποχική Secondary/Seasonal	Κενή/Για καταστροφή Vacant/For demolition	Εύνολο Total
ΣΥΝΟΛΟ - TOTAL	293.985	134.045	159.940	292.934	222.393	49.805	20.736			
1 ΕΠΑΡΧΙΑ ΛΕΥΚΕΣΙΑΣ LEFKOSIA DISTRICT	104.958	45.986	58.972	104.535	88.802	8.698	7.035			
1100 Δήμος Λευκωσίας Lefkosia Municipality	21.698	4.589	17.109	21.610	17.974	1.490	2.146			
11010 Δήμος Αγίου Δομετίου Agios Dometios Municipality	4.628	1.860	2.768	4.613	4.214	93	306			
11011 Δήμος Έγκωμης Egkomi Municipality	4.940	1.722	3.218	4.909	4.316	139	454			
11012 Δήμος Στροβόλου Strovolos Municipality	21.832	5.542	16.290	21.788	19.634	673	1.481			
11013 Δήμος Αγλαντζιάς (Αγλαντζιά) Aglantzia Municipality-Aglangia	6.749	1.907	4.842	6.729	6.071	243	415			
11021 Δήμος Λακατάμειας Lakatameia Municipality	8.717	3.582	5.135	8.664	8.134	99	431			
11022 Συνοικισμός Ανθούπολης Anthoupoli Refugee Housing Est.	962	2	960	962	891	12	59			
11023 Δήμος Λατσιών (Λακκιά) Latsia Municipality (Lakkia)	3.962	1.865	2.097	3.947	3.739	41	167			
11024 Ίεπι Geri	1.853	1.552	301	1.848	1.733	22	93			
11100 Σιά Sia	208	198	10	208	150	40	18			
11101 Μαθιάτης Mathiatis	203	189	14	202	148	42	12			
11102 Αλάμπα Alampra	363	345	18	362	316	5	41			
11103 Αγία Βαρβάρα Agia Varvara	428	408	20	427	398	24	5			
11104 Κοτσιάτης Kotsiatis	49	49		49	45	2	2			
11105 Νήσου Nisou	419	383	36	419	388	14	17			
11106 Πέρα Χωριό Pera Chorio	703	617	86	701	655	5	41			
11107 Δήμος Ίδαλιου Dali Municipality	1.797	1.485	312	1.794	1.666	24	104			

(συνεχ. -cont'd)

ΠΙΝΑΚΑΣ 8Α. ΚΑΤΟΙΚΙΕΣ ΚΑΤΑ ΤΥΠΟ ΚΤΙΡΙΟΥ ΚΑΙ ΧΡΗΣΗ ΓΙΑ ΚΑΝΟΝΙΚΕΣ ΚΑΤΟΙΚΙΕΣ, ΕΠΑΡΧΙΑ ΚΑΙ ΔΗΜΟ/ΚΟΙΝΟΤΗΤΑ, 1.10.2001
 TABLE 8A. LIVING QUARTERS BY TYPE OF BUILDING AND OCCUPANCY STATUS FOR CONVENTIONAL DWELLINGS, DISTRICT AND MUNICIPALITY/COMMUNITY, 1.10.2001

ΔΗΜΟΣ/ΚΟΙΝΟΤΗΤΑ MUNICIPALITY/COMMUNITY	ΚΑΤΟΙΚΙΕΣ - LIVING QUARTERS				ΚΑΝΟΝΙΚΕΣ ΚΑΤΟΙΚΙΕΣ - CONVENTIONAL DWELLINGS			
	Τύπος κτιρίου - Type of building				Κατοικημένη / Occupied			
	Εύνολο Total	Ανεξάρτητη κατοικία house	Άλλες κατοικίες Other dwellings	Σύνολο Total	Εύνολο Total	Εξοχική Seasonal	Δευτερή/ Εξοχική Secondary/ Seasonal	Κενή/Για κατεδάφιση Vacant/For demolition
1108 Λύμπια Lympia	691	621		70	629	13	49	
1109 Λυθροδόντας & Μονή Προφήτη Ηλία Lythrodontas & Moni Profiti Elia	1.087	1.028		59	780	203	102	
1120 Ποτάμια Potamia	142	142			130	4	8	
1121 Άγιος Σωζόμενος Agios Sozomenos	1	1			1			
1200 Καμπί Kampi	78	28		50	78	25	8	
1201 Φαρμακός Farmakas	239	126		113	238	58	22	
1202 Απλίκι Apliki	54	35		19	54	24	4	
1203 Λαζανιάς (Περιλ. Μονή Μαχαιρά) Lazaniias (Incl. Moni Machaira)	43	28		15	43	36	2	
1204 Γούρρη Gourri	180	123		57	180	49	50	
1205 Φικάρδου (Περιλ. Οικ. Πύργου) Fikardou (Incl. Pyrgos Settling)	52	25		27	52	49		
1206 Άγιος Επιφάνιος (Ορεινής) Agios Epifanios (Oreinis)	168	168			168	59		
1207 Καλό Χωριό (Ορεινής) Kalo Chorio (Oreinis)	211	211			211	28	4	
1208 Μαλούντα Malounta	141	105		36	137	2	17	
1209 Κλήρου Klirou	535	457		78	535	36	21	
1210 Αρεδιού Arediou	326	323		3	326	10	3	
1211 Άγιος Ιωάννης (Μαλούντας) Agios Ioannis (Malountas)	178	126		52	176	13	14	
1212 Αγροκηνιά Agrokhipia	169	162		7	168	17	5	
1213 Μιτσερό (Περ. Μονή Αγ. Παντελ.) Mitsero (Incl. Moni Ag. Pantel.)	272	250		22	269	37	17	
1220 Καπέδες Kapedes	179	128		51	179	25	18	

(συνεχ. - cont'd)

ΠΙΝΑΚΑΣ 8Α. ΚΑΤΟΙΚΙΕΣ ΚΑΤΑ ΤΥΠΟ ΚΤΙΡΙΟΥ ΚΑΙ ΧΡΗΣΗ ΓΙΑ ΚΑΝΟΝΙΚΕΣ ΚΑΤΟΙΚΙΕΣ, ΕΠΑΡΧΙΑ ΚΑΙ ΔΗΜΟ/ΚΟΙΝΟΤΗΤΑ, 1.10.2001
 TABLE 8A. LIVING QUARTERS BY TYPE OF BUILDING AND OCCUPANCY STATUS FOR CONVENTIONAL DWELLINGS, DISTRICT AND MUNICIPALITY/COMMUNITY, 1.10.2001

ΔΗΜΟΣ/ΚΟΙΝΟΤΗΤΑ MUNICIPALITY/COMMUNITY	ΚΑΤΟΙΚΙΕΣ - LIVING QUARTERS					ΚΑΝΟΝΙΚΕΣ ΚΑΤΟΙΚΙΕΣ - CONVENTIONAL DWELLINGS					
	Εύνολο Total	Ανεξάρτητη κατοικία (One dwelling house)	Άλλες κατοικίες (Other dwellings)	Εύνολο Total	Κατοικημένη (Occupied)	Δεύτερη/Εποχική/Seasonal	Κενή/Για κατεδάφιση (Vacant/For demolition)	Εύνολο Total	Κατοικημένη (Occupied)	Δεύτερη/Εποχική/Seasonal	Κενή/Για κατεδάφιση (Vacant/For demolition)
1222 Αναλιόντας (Περ. Μονή Αρχ.Μ.Χ.) Analiontas -Incl.Moni Arch.Mic.	102	90	12	102	83	9	10				
1223 Καμπιά Kampia	157	135	22	157	127	25	5				
1224 Μαργί Margi	37	37		37	36	1					
1225 Τσέρσι Tseri	1.517	1.199	318	1.499	1.461	20	18				
1226 Πολιτικό -Μονή Αγ.Ηρακλ.&Φιλάνι Politiko -Moni Ag.Irakl.&Filani	125	99	26	123	101	17	5				
1227 Πέρα Pera	331	329	2	330	301	22	7				
1228 Επισκοπεϊό Episkopeio	150	118	32	150	145	5					
1229 Ψιμολόφου Psimolofou	424	310	114	417	381	17	19				
1230 Εργάρες Ergates	515	458	57	514	451	27	36				
1231 Ανάγεια Anageia	324	293	31	324	315	4	5				
1232 Πάνω Δεύτερά Pano Deftera	600	492	108	595	551	15	29				
1233 Κάτω Δεύτερά Kato Deftera	511	273	238	511	487	7	17				
1240 Άγιοι Τριμιθιάς Agioi Trimithias	483	369	114	468	411	33	24				
1241 Παλαιομέτροχο Palaiometochο	1.259	1.106	153	1.248	1.163	38	47				
1242 Δένεια Deneia	93	85	8	93	79	5	9				
1243 Κοκκινότριμιθιά Kokkinotrimithia	999	841	158	974	893	33	48				
1244 Μάμμαρι Mammari	325	322	3	324	307	1	16				
1300 Παλαίχόρι Μόρφου Palaichori Morfου	356	210	146	356	247	105	4				
1301 Ασκός Askas	148	35	113	148	76	60	12				

(συνεχ. -cont'd)

ΠΙΝΑΚΑΣ 8Α. ΚΑΤΟΙΚΙΕΣ ΚΑΤΑ ΤΥΠΟ ΚΤΙΡΙΟΥ ΚΑΙ ΧΡΗΣΗ ΓΙΑ ΚΑΝΟΝΙΚΕΣ ΚΑΤΟΙΚΙΕΣ, ΕΠΑΡΧΙΑ ΚΑΙ ΔΗΜΟ/ΚΟΙΝΟΤΗΤΑ, 1.10.2001
 TABLE 8A. LIVING QUARTERS BY TYPE OF BUILDING AND OCCUPANCY STATUS FOR CONVENTIONAL DWELLINGS, DISTRICT AND MUNICIPALITY/COMMUNITY, 1.10.2001

ΔΗΜΟΣ/ΚΟΙΝΟΤΗΤΑ MUNICIPALITY/COMMUNITY	ΚΑΤΟΙΚΙΕΣ - LIVING QUARTERS				ΚΑΝΟΝΙΚΕΣ ΚΑΤΟΙΚΙΕΣ - CONVENTIONAL DWELLINGS			
	Εύνολος Total	Ανεξάρτητη κατοικία One dwelling house	Άλλες κατοικίες Other dwellings	Εύνολος Total	Κατοικημένη Occupied	Δευτερική Εποχική Seasonal	Κενή/Για κατεδάφιση Vacant/For demolition	
1302 'Αλωνά	230	111	119	230	69	159	2	
1303 Αλωνά	130	58	72	130	55	69	6	
1304 Φτερικουδι	176	63	113	176	79	87	10	
1305 Πολύστιπος	118	69	49	117	56	55	6	
1306 Λαγουδερά	66	40	26	66	25	40	1	
1307 Σαράντι	40	34	6	40	15	25		
1308 Λιβάδια	22	13	9	22	8	9	5	
1309 Αληθίνου	227	110	117	227	74	131	22	
1310 Πλατανιστάσα	353	159	194	353	130	223		
1320 Παλαιχώρι Ορεινής	55	52	3	55	34	12	9	
1321 Ευλιάτος	167	81	86	167	6	161		
1322 'Αγιος Γεώργιος Καυκάλλου	170	170		170	130	32	8	
1323 Αγίος Γεώργιος Καυκάλλου	154	129	25	154	120	19	15	
1324 Αγία Μαρίνα (Ευλιάτου)	243	234	9	242	190	29	23	
1326 Αγία Μαρίνα (Χυλιάτου)	119	105	14	117	100	6	11	
1327 Κάτω Μονή	282	198	84	281	243	10	28	
1329 Ορούντα	18	18		18	7	11		
1330 Κάτω Κουτραφάς (Περλ. Μάνδρες)	178	173	5	176	164	6	6	
1360 Ακάκι	845	699	146	834	768	39	27	

(συνεχ. -cont'd)

ΠΙΝΑΚΑΣ 8Α. ΚΑΤΟΙΚΙΕΣ ΚΑΤΑ ΤΥΠΟ ΚΤΙΡΙΟΥ ΚΑΙ ΧΡΗΣΗ ΓΙΑ ΚΑΝΟΝΙΚΕΣ ΚΑΤΟΙΚΙΕΣ, ΕΙΔΙΚΑ ΚΑΙ ΑΗΜΟ/ΚΟΙΝΟΦΥΤΑ, 1.10.2001
 TABLE 8A. LIVING QUARTERS BY TYPE OF BUILDING AND OCCUPANCY STATUS FOR CONVENTIONAL DWELLINGS, DISTRICT AND MUNICIPALITY/COMMUNITY, 1.10.2001

ΔΗΜΟΣ/ΚΟΙΝΟΤΗΤΑ MUNICIPALITY/COMMUNITY	ΚΑΤΟΙΚΙΕΣ - LIVING QUARTERS									
	Τύπος κτιρίου - Type of building					ΚΑΝΟΝΙΚΕΣ ΚΑΤΟΙΚΙΕΣ - CONVENTIONAL DWELLINGS				
	Εύνολο Total	Ανεξάρτητη κατοικία One dwelling house	Άλλες κατοικίες Other dwellings	Εύνολο Total	Κατοικημένη Occupied	Δεύτερη/ Ειδική Secondary/ Seasonal	Κενή/Για κατεδάφιση Vacant/For demolition			
1361 Περιστέρινα Peristerona	762	649	113	760	701	40	19			
1362 Αστροπερίτης Astromeritis	774	687	87	772	703	45	24			
1368 Μένικο Meniko	328	281	47	327	307	20				
1400 Σπύλια Spilia	271	209	62	271	71	198	2			
1402 Αγία Ειρήνη Agia Eirini	44	34	10	44	18	26				
1403 Καννάβια (Περιλ. Καπουρά) Kannavia (Incl. Kapoura)	139	75	64	139	58	81				
1404 Κακοπετριά - Πλατανιά, Αγ. Νικ. Στ. Kakopetria - Platania, Ag. Nic. St.	877	535	342	875	416	420	39			
1405 Άγιος Θεόδωρος (Σολέας) Agios Theodoros (Soleas)	72	54	18	72	24	42	6			
1406 Γαλάρα Galata	480	321	159	479	225	227	27			
1407 Σινόροπος Sinaoros	124	91	33	124	69	54	1			
1408 Καλιάνια Kaliana	133	112	21	133	68	64	1			
1409 Τεμβρία Temvria	278	274	4	278	192	80	6			
1410 Κοράκου (Περιλ. Αγρολάδου) Korakou (Incl. Agroladou)	209	193	16	209	173	35	1			
1411 Ευρύχου Evrychou	460	415	45	459	275	100	84			
1412 Φλάσου Flasou	170	124	46	170	106	42	22			
1415 Ληνού Linou	129	109	20	129	82	33	14			
1416 Κατύδατα Katydata	120	100	20	120	71	39	10			
1417 Σκουριότισσα (Φουκάσα) Skouriotissa (Foukasa)	20	20		20	5	15				
1420 Πεδουλάς Pedoulas	645	355	290	643	98	545				

(συνεχ. -cont'd)

ΠΙΝΑΚΑΣ 8Α. ΚΑΤΟΙΚΙΕΣ ΚΑΤΑ ΤΥΠΟ ΚΤΙΡΙΟΥ ΚΑΙ ΧΡΗΣΗ ΓΙΑ ΚΑΝΟΝΙΚΕΣ ΚΑΤΟΙΚΙΕΣ, ΕΠΑΡΧΙΑ ΚΑΙ ΔΗΜΟ/ΚΟΙΝΟΤΗΤΑ, 1.10.2001
 TABLE 8A. LIVING QUARTERS BY TYPE OF BUILDING AND OCCUPANCY STATUS FOR CONVENTIONAL DWELLINGS, DISTRICT AND MUNICIPALITY/COMMUNITY, 1.10.2001

ΔΗΜΟΣ/ΚΟΙΝΟΤΗΤΑ MUNICIPALITY/COMMUNITY	ΚΑΤΟΙΚΙΕΣ - LIVING QUARTERS				ΚΑΝΟΝΙΚΕΣ ΚΑΤΟΙΚΙΕΣ - CONVENTIONAL DWELLINGS			
	Εύνολο Total	Ανεξάρτητη κατοικία One dwelling house	Άλλες κατοικίες Other dwellings	Τύπος κτιρίου - Type of building	Εύνολο Total	Κατοικημένη Occupied	Δευτερική Εφ'οχική Secondary/ Seasonal	Κενή/Γ.α κατεδάφιση Vacant/For demolition
1421 Μυλικούρι Myllikouri	170	135			170	25	142	3
1422 Μουτουλλάς Moutoullas	313	199			312	123	178	11
1423 Οίκος Oikos	126	61			125	58	61	6
1424 Καλοναναγιώτης-Ορκόνας, Ι.Λαμπ. Kalopanagiotis-Orkontas, I.Lamp.	469	194			467	124	302	41
1425 Γερακίες Gerakies	233	87			233	61	170	2
1426 Τσακίστρα (Περίλ. Μονή Κύρκου) Tsakistra (Incl. Moni Kykkou)	97	73			97	43	53	1
1427 Κάμπος Kampos	349	254			341	150	186	5
1456 Πάνω Πύργος Pano Pyrgos	23	23			23	14	9	
1457 Κάτω Πύργος Kato Pyrgos	596	425			596	375	157	64
1460 Πηγένια (Περίλ. Χαλέρι) Pigenia (Incl. Haleri)	108	108			108	54	50	4
1461 Παχύαμμος Pachyammos	94	56			91	41	35	15
1462 Άγιος Θεόδωρος (Τιλλίριος) Agios Theodoros (Tillirias)	39	34			38	11	26	1
3 ΕΠΑΡΧΙΑ ΑΜΜΟΧΩΣΤΟΥ AMMOCHOSTOS DISTRICT	18.975	10.247			18.899	11.526	5.950	1.423
3100 Δήμος Αγίας Νάσας Agia Napa Municipality	2.187	531			2.160	915	1.056	189
3101 Δήμος Παραλιμνίου Paralimni Municipality	8.675	3.013			8.649	3.548	4.408	693
3102 Δήμος Δερύνειας-Στροβίλ. & Ν.Κ. Deryneia Munic.-Strovil.&N.Nik.	1.847	1.195			1.836	1.557	141	138
3103 Σωτήρα Sotira	1.393	1.182			1.392	1.166	143	83
3104 Λιοπέτρι Liopetri	1.179	1.053			1.178	1.084	46	48
3105 Φρέναρος Frenaros	1.046	931			1.046	994	19	33

(συνεχ. -cont'd)

ΠΙΝΑΚΑΣ 8Α. ΚΑΤΟΙΚΙΕΣ ΚΑΤΑ ΤΥΠΟ ΚΤΙΡΙΟΥ ΚΑΙ ΧΡΗΣΗ ΓΙΑ ΚΑΝΟΝΙΚΕΣ ΚΑΤΟΙΚΙΕΣ, ΕΠΑΡΧΙΑ ΚΑΙ ΔΗΜΟ/ΚΟΙΝΟΤΗΤΑ, 1.10.2001
 TABLE 8A. LIVING QUARTERS BY TYPE OF BUILDING AND OCCUPANCY STATUS FOR CONVENTIONAL DWELLINGS, DISTRICT AND MUNICIPALITY/COMMUNITY, 1.10.2001

ΔΗΜΟΣ/ΚΟΙΝΟΤΗΤΑ MUNICIPALITY/COMMUNITY	ΚΑΤΟΙΚΙΕΣ - LIVING QUARTERS									
	Τύπος κτιρίου - Type of building					ΚΑΝΟΝΙΚΕΣ ΚΑΤΟΙΚΙΕΣ - CONVENTIONAL DWELLINGS				
	Εύνοιο Total	Ανεξάρτητη κατοικία house	Άλλες κατοικίες Other dwellings	Εύνοιο Total	Κατοικημένη Εύνοιο Occupied Secondary/ Seasonal	Κενή/Για κατεδάφιση Vacant/For demolition				
3110 Αυγόρου (& Μονή Άγιος Κενδέας) Avgorou (& Moni Agios Kendeas)	1.291	1.160	131	1.289	1.109	89	91			
3111 Άχνα (Incl. Dasaki)	764	637	127	756	622	26	108			
3114 Αχερίτου-Άγ. Γεώργιος&Βρυσούλες Acheritou-Ag. Georgios&Vrysoul.	593	545	48	593	531	22	40			
4 ΕΠΑΡΧΙΑ ΛΑΡΝΑΚΑΣ LARNAKA DISTRICT	48.953	22.881	26.072	48.848	36.149	8.634	4.065			
4000 Δήμος Λάρνακας Larnaka Municipality	20.711	3.618	17.093	20.662	15.882	2.466	2.314			
4010 Δήμος Αραδίππου Aradippou Municipality	3.347	2.582	765	3.344	3.033	155	156			
4011 Λιβάνια	1.801	1.252	549	1.798	1.451	226	121			
4012 Δρομολαξιά Dromolaxia	1.563	1.475	88	1.563	1.462	10	91			
4013 Μενσεού Menseou	696	363	333	696	348	323	25			
4100 Κελλάιά Kellia	113	113		113	108	3	2			
4101 Τρούλλοι Troulloi	287	258	29	287	265	20	2			
4102 Βορόκληνη (Ορόκληνη) Voroklini (Oroklini)	2.388	846	1.542	2.384	1.150	971	263			
4103 Αβδελλερό Avdellero	27	24	3	27	24	2	1			
4104 Πύλα Pyla	1.163	427	736	1.160	463	615	82			
4105 Ευλοτύμβου (Περ.Λ.Δεκέλεια) Xyloτύμβου (Incl.Dekeleia)	1.104	921	183	1.099	1.023	27	49			
4106 Ορμίδεια Ormadeia	1.346	976	370	1.340	1.190	85	65			
4107 Ευλοφάγου Xyloφάγου	1.615	1.415	200	1.612	1.461	71	80			
4110 Κίτι Kiti	1.113	914	199	1.113	947	105	61			
4111 Περιβολία Perivolia	1.821	663	1.158	1.819	568	1.055	196			

(συνεχ. -cont'd)

ΠΙΝΑΚΑΣ 8Α. ΚΑΤΟΙΚΙΕΣ ΚΑΤΑ ΤΥΠΟ ΚΤΙΡΙΟΥ ΚΑΙ ΧΡΗΣΗ ΓΙΑ ΚΑΝΟΝΙΚΕΣ ΚΑΤΟΙΚΙΕΣ, ΕΠΑΡΧΙΑ ΚΑΙ ΔΗΜΟ/ΚΟΙΝΟΤΗΤΑ, 1.10.2001
 TABLE 8A. LIVING QUARTERS BY TYPE OF BUILDING AND OCCUPANCY STATUS FOR CONVENTIONAL DWELLINGS, DISTRICT AND MUNICIPALITY/COMMUNITY, 1.10.2001

ΔΗΜΟΣ/ΚΟΙΝΟΤΗΤΑ MUNICIPALITY/COMMUNITY	ΚΑΤΟΙΚΙΕΣ - LIVING QUARTERS				ΚΑΝΟΝΙΚΕΣ ΚΑΤΟΙΚΙΕΣ - CONVENTIONAL DWELLINGS			
	Τύπος κτιρίου - Type of building				Κατοικημένη - Occupied			
	Εύνολο Total	Ανεξάρτητη κατοικία One dwelling house	Άλλες κατοικίες Other dwellings	Εύνολο Total	Ελεύθερη/ Εβδομιακή Seasonal	Κενή/Για κατεδάφιση Vacant/For demolition		
4112 Τερσεφάνου Tersefanou	316	303	13	314	280	31	3	
4113 Σοφιάδες Softades	58	56	2	58	3	55		
4120 Μαζωτός Mazotos	513	356	157	511	259	196	56	
4121 Αλαμίνος Alaminos	159	134	25	159	92	61	6	
4122 Αναφωτίδα Anafotida	240	220	20	240	190	42	8	
4124 Κιβισίλι Kivisili	103	70	33	103	73	26	4	
4125 Αλεθρικό Alethriko	279	264	15	275	225	33	17	
4126 Κλαυδιά Klavdia	165	98	67	164	152	5	7	
4127 Αγγλισίδες Anglissides	366	296	70	366	278	58	30	
4128 Μενόγεια Menogeia	28	25	3	28	19	3	6	
4201 Πετροφάνι Petrofani	1	1		1	1			
4202 Δήμος Αθηνών Athienou Municipality	1.411	1.264	147	1.409	1.270	53	86	
4210 Καλό Χωριό Kalo Chorio	452	452		452	409	30	13	
4211 Αγία Άννα Agia Anna	86	86		86	65	18	3	
4212 Μοσφιλωτή Mosfiloti	361	335	26	358	323	32	3	
4213 Ψευδός Pseudas	314	305	9	314	279	22	13	
4214 Πυργά-Μονή Σταυροβ. & Αγ. Βαρβάρας Pyrga-Moni Stavrov. & Ag. Varvaras	216	211	5	216	145	67	4	
4215 Κόρνος (Περ.λ.Μονή Αγίας Θεκλας) Kornos (Incl. Moni. Agias Theklas)	553	444	109	553	488	53	12	
4216 Δελικηρός Delikipos	11	11		11	4	7		

(συνεχ. -cont'd)

ΠΙΝΑΚΑΣ 8Α. ΚΑΤΟΙΚΙΕΣ ΚΑΤΑ ΤΥΠΟ ΚΤΙΡΙΟΥ ΚΑΙ ΧΡΗΣΗ ΓΙΑ ΚΑΝΟΝΙΚΕΣ ΚΑΤΟΙΚΙΕΣ, ΕΙΔΙΚΑ ΚΑΙ ΑΗΜΟ/ΚΟΙΝΟΤΗΤΑ, 1.10.2001
 TABLE 8A. LIVING QUARTERS BY TYPE OF BUILDING AND OCCUPANCY STATUS FOR CONVENTIONAL DWELLINGS, DISTRICT AND MUNICIPALITY/COMMUNITY, 1.10.2001

ΔΗΜΟΣ/ΚΟΙΝΟΤΗΤΑ MUNICIPALITY/COMMUNITY	ΚΑΤΟΙΚΙΕΣ - LIVING QUARTERS									
	Τύπος κτιρίου - Type of building					ΚΑΝΟΝΙΚΕΣ ΚΑΤΟΙΚΙΕΣ - CONVENTIONAL DWELLINGS				
	Εύολο Total	Ανεξάρτητη κατοικία house	Άλλες κατοικίες Other dwellings	Εύολο Total	Κατοικημένη Occupied	Δευτερή/ Εξοική Secondary/ Seasonal	Κενή/Για κατεδάφιση Vacant/For demolition			
4300 Ζύγι Zygi	404	65	339	404	154	240	10			
4301 Μάρι (Περ.λ. Βασιλικό) Mari (Incl. Vasilikó)	112	97	15	112	61	35	16			
4302 Καλαβασός Kalavassos	338	202	136	336	220	94	22			
4303 Τόχνη Tochni	230	113	117	229	113	109	7			
4304 Χοιροκοιτία Choirokoitia	201	199	2	201	141	52	8			
4305 Ψευδαριμένος Pseudaismenos	206	94	112	206	65	118	23			
4306 Μαράνι Maroni	348	262	86	348	187	130	31			
4307 Άγιος Θεόδωρος Agios Theodoros	304	221	83	303	167	117	19			
4308 Σκαρίνου Skarinou	120	118	2	120	78	42				
4309 Κοψίνου Kofinou	434	240	194	431	389	13	29			
4310 Κάτω Λεύκαρα Kato Lefkara	90	11	79	90	43	44	3			
4311 Δήμος Πάνω Λευκάρων Pano Lefkara Municipality	685	121	564	681	319	276	86			
4312 Κάτω Αρυσί Kato Drys	129	34	95	129	37	87	5			
4313 Βάβλα (Περ.λ. Μονή Αγίου Μηνά) Vavla (Incl. Moni Agiou Mina)	64	21	43	64	14	47	3			
4314 Λάγεια Lageia	51	41	10	51	10	41				
4315 Ορά (Περ.λ. Αράπια και Παρσάτα) Ora (Incl. Drapia and Parsata)	149	85	64	147	61	84	2			
4316 Μελίνη Melini	56	42	14	56	21	33	2			
4317 Οδού Odou	81	33	48	81	54	26	1			
4318 Άγιοι Βαβαρσινιάς Agioi Vavatsinias	100	21	79	100	54	35	11			

(συνεχ. -cont'd)

ΠΙΝΑΚΑΣ 8Α. ΚΑΤΟΙΚΙΕΣ ΚΑΤΑ ΤΥΠΟ ΚΤΙΡΙΟΥ ΚΑΙ ΧΡΗΣΗ ΓΙΑ ΚΑΝΟΝΙΚΕΣ ΚΑΤΟΙΚΙΕΣ, ΕΠΑΡΧΙΑ ΚΑΙ ΔΗΜΟ/ΚΟΙΝΟΤΗΤΑ, 1.10.2001
 TABLE 8A. LIVING QUARTERS BY TYPE OF BUILDING AND OCCUPANCY STATUS FOR CONVENTIONAL DWELLINGS, DISTRICT AND MUNICIPALITY/COMMUNITY, 1.10.2001

ΔΗΜΟΣ/ΚΟΙΝΟΤΗΤΑ MUNICIPALITY/COMMUNITY	ΚΑΤΟΙΚΙΕΣ - LIVING QUARTERS				ΚΑΝΟΝΙΚΕΣ ΚΑΤΟΙΚΙΕΣ - CONVENTIONAL DWELLINGS			
	Τύπος κτιρίου - Type of building				Κατοικημένη - Occupied			
	Εύνολο Total	Ανεξάρτητη κατοικία One dwelling house	Άλλες κατοικίες Other dwellings	Εύνολο Total	Κατοικημένη Occupied	Δευτερεύουσα/Εποχική Secondary/Seasonal	Κενή/Για κατεδάφιση Vacant/For demolition	Εύνολο Total
4319 Βαβυλωνιά Vavatsinia	124	83	41	124	31	85	8	
5 ΕΠΑΡΧΙΑ ΛΕΜΕΣΟΥ LEMESOS DISTRICT	85.898	36.906	48.992	85.637	63.971	15.835	5.831	
5000 Δήμος Λεμεσού Lemesos Municipality	37.477	12.037	25.440	37.371	31.510	2.582	3.279	
5011 Δήμος Μέσα Γετρονιάς Mesa Geitonia Municipality	4.749	1.513	3.236	4.725	4.217	231	277	
5012 Δήμος Αγίου Αθανασίου Agios Athanasios Municipality	3.234	1.183	2.051	3.230	2.899	199	132	
5013 Δήμος Γερμασόγειας Germasogeia Municipality	4.938	1.294	3.644	4.932	2.968	1.538	426	
5020 Πάνω Πολεμίδα Pano Polemidia	1.236	1.160	76	1.232	1.169	4	59	
5021 Ύψωνας Ypsonas	2.034	1.267	767	2.031	1.820	13	198	
5022 Δήμος Κάτω Πολεμιδιών Kato Polemidia Municipality	5.885	2.080	3.805	5.872	5.427	97	348	
5100 Παλόδεια Palodeia	227	181	46	226	187	32	7	
5101 Παραθύθα- & Μονή Παναγίας Ευαγγ. Paramytha- & Moni Panagias Evang.	124	85	39	124	98	13	13	
5102 Σπιτάλι Spitali	79	52	27	79	62	15	2	
5103 Φασούλα Fasoula	157	92	65	156	117	26	13	
5104 Μαθικολώνη Mathikoloni	49	49		49	34	14	1	
5105 Γεράσα Gerasa	77	66	11	69	34	28	7	
5106 Αψιού Apsiou	105	92	13	96	55	37	4	
5107 Απείσι Apeisi	155	144	11	145	111	29	5	
5108 Κορφή Korfi	75	74	1	74	54	17	3	
5109 Λιμνάρις Limnatis	201	199	2	200	106	93	1	

(συνεχ. -cont'd)

ΠΙΝΑΚΑΣ 8Α. ΚΑΤΟΙΚΙΕΣ ΚΑΤΑ ΤΥΠΟ ΚΤΙΡΙΩΝ ΚΑΙ ΧΡΗΣΗ ΓΙΑ ΚΑΝΟΝΙΚΕΣ ΚΑΤΟΙΚΙΕΣ, ΕΙΔΡΑΧΙΑ ΚΑΙ ΔΗΜΟ/ΚΟΙΝΟΤΗΤΑ, 1.10.2001
 TABLE 8A. LIVING QUARTERS BY TYPE OF BUILDING AND OCCUPANCY STATUS FOR CONVENTIONAL DWELLINGS, DISTRICT AND MUNICIPALITY/COMMUNITY, 1.10.2001

ΔΗΜΟΣ/ΚΟΙΝΟΤΗΤΑ MUNICIPALITY/COMMUNITY	ΚΑΤΟΙΚΙΕΣ - LIVING QUARTERS				ΚΑΝΟΝΙΚΕΣ ΚΑΤΟΙΚΙΕΣ - CONVENTIONAL DWELLINGS			
	Τύπος κτιρίου - Type of building				Κατοικημένη - Occupied			
	Εύνολο Total	Ανεξάρτητη κατοικία One dwelling house	Άλλες κατοικίες Other dwellings	Εύνολο Total	Κατοικημένη Ειδική Seasonal	Κενή/Για κατεδάφιση Vacant/For demolition		
5110 Καθηλείο Kapileio	45	44	1	44	13	30	1	
5120 Μουτταγιάκα Mouttagiaka	910	665	245	910	704	175	31	
5121 Αρμενοχώρι Armenochori	57	39	18	57	54	3		
5122 Φοινικάρια Foinikaria	119	87	32	119	99	18	2	
5123 Ακρόντα Akrounta	128	99	29	128	111	13	4	
5124 Άγιος Τύχων Agios Tychon	2.060	429	1.631	2.057	786	1.226	45	
5125 Παρεκκλησιά Parekkliasia	708	350	358	707	424	252	31	
5126 Πενιάκωπο Pentakomo	274	117	157	274	125	92	57	
5127 Μοναγρούλλι Monagroulli	227	166	61	224	146	49	29	
5128 Μονή Moni	171	136	35	168	126	27	15	
5129 Πύργος Pyrgos	657	406	251	655	433	156	66	
5130 Ασγάτα (Περ.Μεταλλεία Πλατείες) Asgata (Inc.Metalleia Plateies)	172	120	52	172	126	29	17	
5131 Βάσα (Κελλακίου) Vasa (Kellakiou)	52	30	22	52	23	25	4	
5132 Σαβίδα Sanida	32	27	5	32	18	14		
5133 Πρασιό (Κελλακίου) Prastio (Kellakiou)	53	32	21	53	28	20	5	
5134 Κλωνάρι Klonari	13	7	6	13	6	7		
5135 Βίκλα Vikla	1	1		1		1		
5136 Κελλάκι - & Μονή Ζωοδόχου Πηγής Kellaki - & Moni Zoodochou Pigiis	145	103	42	145	94	38	13	
5137 Ακαρνού Akarnou	46	13	33	46	15	22	9	

(συνεχ. -cont'd)

ΠΙΝΑΚΑΣ 8Α. ΚΑΤΟΙΚΙΕΣ ΚΑΤΑ ΤΥΠΟ ΚΤΙΡΙΟΥ ΚΑΙ ΧΡΗΣΗ ΓΙΑ ΚΑΝΟΝΙΚΕΣ ΚΑΤΟΙΚΙΕΣ, ΕΠΑΡΧΙΑ ΚΑΙ ΔΗΜΟ/ΚΟΙΝΟΤΗΤΑ, 1.10.2001
 TABLE 8A. LIVING QUARTERS BY TYPE OF BUILDING AND OCCUPANCY STATUS FOR CONVENTIONAL DWELLINGS, DISTRICT AND MUNICIPALITY/COMMUNITY, 1.10.2001

ΔΗΜΟΣ/ΚΟΙΝΟΤΗΤΑ MUNICIPALITY/COMMUNITY	ΚΑΤΟΙΚΙΕΣ - LIVING QUARTERS				ΚΑΝΟΝΙΚΕΣ ΚΑΤΟΙΚΙΕΣ - CONVENTIONAL DWELLINGS				
	Τύπος κτιρίου - Type of building				Κατοικημένη / δευτερεύουσα / εποχική / Secondary / Seasonal / demolition				
	Εύνολο Total	Ανεξάρτητη κατοικία / One dwelling / house	Άλλες κατοικίες / other dwellings	Σύνολο Total	Κατοικημένη / Occupied	Δευτερεύουσα / Secondary	Εποχική / Seasonal	Κενή/Για κατεδάφιση / Vacant/For demolition	
5138	Εργαάνεια	153		103	50	153	109	35	9
5140	Επταγόνη								
5140	Διερόνα	109		51	58	109	87	17	5
5141	Αρακαπός								
5141	Αρακαπός	158		106	52	156	100	47	9
5142	Άγιος Παύλος								
5142	Άγιος Παύλος	88		48	40	88	55	29	4
5143	Άγιος Κωνσταντίνος								
5143	Άγιος Κωνσταντίνος	79		54	25	79	59	14	6
5144	Συκόπειρα								
5144	Συκόπειρα	64		42	22	64	44	14	6
5145	Λουβαράς								
5145	Λουβαράς	202		161	41	202	122	71	9
5146	Καλό Χωριό (Περ.Λ. Αθρακός)								
5146	Καλό Χωριό (Περ.Λ. Αθρακός)	297		222	75	297	162	121	14
5147	Ζωονηγή								
5147	Ζωονηγή	143		85	58	142	59	79	4
5200	Ακρωτήρι - & Μονή Αγίου Νικολάου								
5200	Ακρωτήρι - & Μονή Αγίου Νικολάου	233		184	49	233	211	14	8
5201	Ασώματος (Περ.Λ. Φασούρι)								
5201	Ασώματος (Περ.Λ. Φασούρι)	128		86	42	120	107	4	9
5202	Τσερκέζοι								
5202	Τσερκέζοι	21		20	1	21	17	2	2
5203	Τραχόνι								
5203	Τραχόνι	947		881	66	947	897	24	26
5210	Κολόσσι								
5210	Κολόσσι	1.198		908	290	1.196	1.082	52	62
5211	Ερήμη								
5211	Ερήμη	528		398	130	526	451	39	36
5212	Επισκοπή								
5212	Επισκοπή	1.001		776	225	999	921	37	41
5213	Καντού								
5213	Καντού	136		132	4	134	126	7	1
5214	Σωτήρα- & Σύμβουλος & Στερακόβου								
5214	Σωτήρα- & Σύμβουλος & Στερακόβου	53		53		53	31	22	
5220	Ιρασιό (Αυδήμου)								
5220	Ιρασιό (Αυδήμου)	104		79	25	104	79	25	

(συνεχ. -cont'd)

ΠΙΝΑΚΑΣ 8Α. ΚΑΤΟΙΚΙΕΣ ΚΑΤΑ ΤΥΠΟ ΚΤΙΡΙΟΥ ΚΑΙ ΧΡΗΣΗ ΓΙΑ ΚΑΝΟΝΙΚΕΣ ΚΑΤΟΙΚΙΕΣ, ΕΙΔΙΚΙΑ ΚΑΙ ΔΗΜΟ/ΚΟΙΝΟΤΗΤΑ, 1.10.2001
 TABLE 8A. LIVING QUARTERS BY TYPE OF BUILDING AND OCCUPANCY STATUS FOR CONVENTIONAL DWELLINGS, DISTRICT AND MUNICIPALITY/COMMUNITY, 1.10.2001

ΔΗΜΟΣ/ΚΟΙΝΟΤΗΤΑ MUNICIPALITY/COMMUNITY	ΚΑΤΟΙΚΙΕΣ - LIVING QUARTERS									
	Τύπος κτιρίου - Type of building					ΚΑΝΟΝΙΚΕΣ ΚΑΤΟΙΚΙΕΣ - CONVENTIONAL DWELLINGS				
	Εύνολο Total	Ανεξάρτητη κατοικία One dwelling house	Άλλες κατοικίες Other dwellings	Εύνολο Total	Κατοικημένη Occupied	Δευτερο- εξοχική Secondary/ Seasonal	Κενή/Για κατεδάφιση Vacant/For demolition			
5221 Παράμυλα Paramali	55	55		55	45	10				
5222 Αυδήμου Avdimou	203	179		24	203	178	25			
5223 Πλατανιστεία Platanistaia	70	61		9	70	18	52			
5224 Άγιος Θωμάς Agios Thomas	62	59		3	62	18	44			
5225 Αλέκτορα Alektora	53	53			53	30	18			
5226 Ανάγυρα Anogyra	241	183		58	240	102	134			
5227 Πισσούρι Pissouri	1.019	523		496	1.019	392	526			
5300 Σούνι-Ζαζακιά Souni-Zanakia	188	187		1	187	120	51			
5302 Άλασσα Alassa	73	69		4	70	63	5			
5303 Κάτω Κιβίδες Kato Kivides	4	4			4	1	3			
5304 Πάνω Κιβίδες Pano Kivides	266	262		4	265	194	50			
5305 Άγιος Αμβρόσιος Agios Amvrosios	151	76		75	151	93	53			
5306 Άγιος Θεράπων Agios Therapon	202	72		130	202	59	141			
5307 Λόφου Lofou	558	112		446	558	7	551			
5308 Πάχνα Pachna	543	489		54	543	344	160			
5310 Άγιος Γεώργιος Agios Georgios	96	96			96	27	69			
5311 Δωρός Doros	92	90		2	92	32	60			
5312 Λάνεια Laneia	225	96		129	223	80	118			
5313 Σιλίκου Silikou	176	65		111	176	47	112			

(συνεχ. -cont'd)

ΠΙΝΑΚΑΣ 8Α. ΚΑΤΟΙΚΙΕΣ ΚΑΤΑ ΤΥΠΟ ΚΤΙΡΙΟΥ ΚΑΙ ΧΡΗΣΗ ΓΙΑ ΚΑΝΟΝΙΚΕΣ ΚΑΤΟΙΚΙΕΣ, ΕΠΑΡΧΙΑ ΚΑΙ ΔΗΜΟ/ΚΟΙΝΟΤΗΤΑ, 1.10.2001
 TABLE 8A. LIVING QUARTERS BY TYPE OF BUILDING AND OCCUPANCY STATUS FOR CONVENTIONAL DWELLINGS, DISTRICT AND MUNICIPALITY/COMMUNITY, 1.10.2001

ΔΗΜΟΣ/ΚΟΙΝΟΤΗΤΑ MUNICIPALITY/COMMUNITY	ΚΑΤΟΙΚΙΕΣ - LIVING QUARTERS											
	ΚΑΤΟΙΚΙΕΣ - LIVING QUARTERS					ΚΑΝΟΝΙΚΕΣ ΚΑΤΟΙΚΙΕΣ - CONVENTIONAL DWELLINGS						
	Τύπος κτιρίου - Type of building					ΚΑΝΟΝΙΚΕΣ ΚΑΤΟΙΚΙΕΣ - CONVENTIONAL DWELLINGS						
	Εύνολο	Ανεξάρτητη κατοικία	Άλλες κατοικίες	Άλλες κατοικίες	Εύνολο	Κατοικημένη	Εξοχική	Κενή/Για κατεδάφιση	Εξοχική	Κατοικημένη	Εξοχική	Κενή/Για κατεδάφιση
	Total	One dwelling house	Other dwellings	Total	Total	Occupied	Secondary/Seasonal	Vacant/For demolition	Occupied	Secondary/Seasonal	Vacant/For demolition	Total
5314 Μονάγρι- & Μονή Παναγίας Αμασγού Monagri- & Moni Panagias Amasgou	122	34		88	122	60		40	22			
5315 Τριμήκλνη Trimiklini	241	97		144	241	69		172				
5316 Άγιος Μάμας Agios Mamas	129	22		107	128	46		81				1
5317 Κουκά Kouka	24	8		16	24	3		21				
5318 Μονιάτης-Μέσα Ποτ., Σαϊτίτσ, φυλ. Moniatis-Mesa Pot., Saittas, Fyl.	444	103		341	443	95		348				
5320 Δορά Dora	240	228		12	240	78		146				16
5321 Γεροβάσα (Τρόζενα) Gerovasa (Trozena)	7	3		4	7			7				
5322 Άρσος Arsos	331	259		72	331	116		189				26
5323 Κισσούσα Kissousa	9	8		1	9	2		7				
5324 Μαλιά Malia	207	179		28	207	21		185				1
5325 Βάσα (Κοιλανίου) Vasa (Koilianou)	269	258		11	268	54		214				
5326 Βουνί Vouni	390	74		316	390	76		307				7
5327 Πέρα Πεδί Pera Pedi	287	146		141	287	33		253				1
5328 Μανδριά Mandria	181	172		9	180	29		151				
5329 Ποταμιού Potamiou	74	71		3	74	16		58				
5330 Όμοδος Omodos	290	167		123	290	136		153				1
5331 Κοιλάνι Koilani	438	20		418	438	135		300				3
5340 Άγιος Δημήτριος Agios Dimitrios	93	54		39	93	31		61				1
5341 Παλαιόμυλος Palaiomylos	89	37		52	89	19		69				1

(συνεχ. -cont'd)

ΠΙΝΑΚΑΣ 8Α. ΚΑΤΟΙΚΙΕΣ ΚΑΤΑ ΤΥΠΟ ΚΤΙΡΙΟΥ ΚΑΙ ΧΡΗΣΗ ΓΙΑ ΚΑΝΟΝΙΚΕΣ ΚΑΤΟΙΚΙΕΣ, ΕΠΑΡΧΙΑ ΚΑΙ ΔΗΜΟ/ΚΟΙΝΟΤΗΤΑ, 1.10.2001
 TABLE 8A. LIVING QUARTERS BY TYPE OF BUILDING AND OCCUPANCY STATUS FOR CONVENTIONAL DWELLINGS, DISTRICT AND MUNICIPALITY/COMMUNITY, 1.10.2001

ΔΗΜΟΣ/ΚΟΙΝΟΤΗΤΑ MUNICIPALITY/COMMUNITY	ΚΑΤΟΙΚΙΕΣ - LIVING QUARTERS					ΚΑΝΟΝΙΚΕΣ ΚΑΤΟΙΚΙΕΣ - CONVENTIONAL DWELLINGS					
	Τύπος κτιρίου - Type of building					Κατοικημένη - Occupied					Κενή/Για κατεδάφιση Vacant/For demolition
	Σύνολο Total	Ανεξάρτητη κατοικία One dwelling house	Άλλες κατοικίες Other dwellings	Σύνολο Total	Κατοικημένη Occupied	Δευτερική/Εξοχική Secondary/ Seasonal	Κενή/Για κατεδάφιση Vacant/For demolition				
15342 Πρόδρομος (Περιλ. Τρικουκκιά) Prodromos (Incl. Trikoukkia)	284	145	139	283	63	219	1				
15343 Καμινάρια Kaminaria	187	68	119	187	54	124	9				
15344 Τρεις Ελιές Treis Elies	139	55	84	139	39	100					
15345 Λεμίθου Lemithou	203	67	136	203	56	147					
15350 Κάτω Πλάτρες (Τορναρίδες) Kato Platres (Tornarides)	224	153	71	222	58	164					
15351 Πάνω Πλάτρες (Περιλ. Τροόδος) Pano Platres (Incl. Troodos)	710	448	262	704	78	626					
15352 Φοινί (Περ. Μονή Τροοδίτισσας) Foini (Incl. Moni Trooditissas)	331	202	129	329	175	143	11				
15353 Πάνω Αμιάντος Pano Amiantos	44	43	1	44	2	32	10				
15354 Κάτω Αμιάντος Kato Amiantos	182	173	9	182	80	102					
15360 Άγιος Θεόδωρος Agios Theodoros	226	176	50	226	57	168	1				
15361 Άγιος Ιωάννης Agios Ioannis	281	225	56	281	152	128	1				
15362 Κάτω Μύλος Kato Mylos	70	59	11	70	26	44					
15363 Ποταμίτισσα Potamitissa	102	60	42	102	32	69	1				
15364 Δύμες Dymes	97	70	27	97	63	34					
15365 Πελένδρι (Περιλ. Κάρδαμα) Pelendri (Incl. Kardama)	662	353	309	661	400	218	43				
15366 Αγρός Agros	596	401	195	585	256	320	9				
15367 Αγρίδια Agridia	157	155	2	157	58	99					
15368 Χανδριά Chandria	166	160	6	166	82	83	1				
15369 Κυρσούνια Kyrsoúnia	781	394	387	778	453	253	72				

(συνεχ. -cont'd)

ΠΙΝΑΚΑΣ 8Α. ΚΑΤΟΙΚΙΕΣ ΚΑΤΑ ΤΥΠΟ ΚΤΙΡΙΟΥ ΚΑΙ ΧΡΗΣΗ ΓΙΑ ΚΑΝΟΝΙΚΕΣ ΚΑΤΟΙΚΙΕΣ, ΕΠΑΡΧΙΑ ΚΑΙ ΔΗΜΟ/ΚΟΙΝΟΤΗΤΑ, 1.10.2001
 TABLE 8A. LIVING QUARTERS BY TYPE OF BUILDING AND OCCUPANCY STATUS FOR CONVENTIONAL DWELLINGS, DISTRICT AND MUNICIPALITY/COMMUNITY, 1.10.2001

ΔΗΜΟΣ/ΚΟΙΝΟΤΗΤΑ MUNICIPALITY/COMMUNITY	ΚΑΤΟΙΚΙΕΣ - LIVING QUARTERS				ΚΑΝΟΝΙΚΕΣ ΚΑΤΟΙΚΙΕΣ - CONVENTIONAL DWELLINGS			
	Τύπος κτιρίου - Type of building	Ανεξάρτητη κατοικία - One dwelling house	Άλλες κατοικίες - Other dwellings	Σύνολο - Total	Κατοικημένη - Occupied	Δευτερογενής - Secondary/Seasonal	Κενή/Για κατεδάφιση - Vacant/For demolition	Σύνολο - Total
6 ΕΠΑΡΧΙΑ Πάφου								
6000 ΡΑΦΟΣ ΔΙΣΤΡΙΚΤ								
6000 Δήμος Πάφου	35.201	18.025	17.176	35.015	21.945	10.688	2.382	
6010 Δήμος Γεροσκήπου	11.770	3.009	8.761	11.705	8.284	2.532	889	
6011 Κοινότητα Γεροσκήπου	1.912	853	1.059	1.899	1.628	163	108	
6012 Κοινότητα Κονιά	345	312	33	341	284	50	7	
6013 Αγία Μαρίνουδα	108	79	29	108	82	24	2	
6014 Κολώνη (Περίλ. Μονή Ανατολική)	98	61	37	98	84	4	10	
6020 Αχέλεια	44	38	6	44	37	4	3	
6021 Χλωράκας	2.268	812	1.456	2.260	1.101	1.047	112	
6022 Λέμπα	96	81	15	96	86	6	4	
6023 Έμπα	1.168	878	290	1.167	1.061	33	73	
6024 Τρεμιθούσα	315	252	63	315	213	42	60	
6025 Μέρα Χωριό	222	160	62	222	156	31	35	
6026 Μεσόγη	468	305	163	461	380	41	40	
6027 Τάλα (Περίλ. Μονή Αγίου Νεοφύτου)	1.047	870	177	1.046	614	400	32	
6100 Κισσόνεργα	665	347	318	663	436	206	21	
6101 Κούκλια	284	193	91	281	219	48	14	
6102 Μανδριά	111	83	28	110	106	2	2	
6103 Νικόκλεια	56	56		56	39	16	1	
6104 Σουσκιού	1	1		1	1			

(συνεχ. -cont'd)

ΠΙΝΑΚΑΣ 8Α. ΚΑΤΟΙΚΙΕΣ ΚΑΤΑ ΤΥΠΟ ΚΤΙΡΙΟΥ ΚΑΙ ΧΡΗΣΗ ΓΙΑ ΚΑΝΟΝΙΚΕΣ ΚΑΤΟΙΚΙΕΣ, ΕΠΑΡΧΙΑ ΚΑΙ ΔΗΜΟ/ΚΟΙΝΟΤΗΤΑ, 1.10.2001
 TABLE 8A. LIVING QUARTERS BY TYPE OF BUILDING AND OCCUPANCY STATUS FOR CONVENTIONAL DWELLINGS, DISTRICT AND MUNICIPALITY/COMMUNITY, 1.10.2001

ΔΗΜΟΣ/ΚΟΙΝΟΤΗΤΑ MUNICIPALITY/COMMUNITY	ΚΑΤΟΙΚΙΕΣ - LIVING QUARTERS									
	Τύπος κτιρίου - Type of building					ΚΑΝΟΝΙΚΕΣ ΚΑΤΟΙΚΙΕΣ - CONVENTIONAL DWELLINGS				
	Σύνολο Total	Ανεξάρτητη κατοικία house	Άλλες κατοικίες Other dwellings	Σύνολο Total	Κατοικημένα Εξοχική Seasonal	Δεύτερη/ Εξοχική Secondary/ Seasonal	Κενή/Για καρδέωση Vacant/For demolition			
6104 Τιμη										
6106 'Αγία Βαρβάρα	313	265	48	312	271	34	7			
6107 Ανοσία	22	22		22	15	3	4			
6110 Μαραθούντα	162	145	17	160	127	29	4			
6111 'Αρμου	138	83	55	138	97	37	4			
6112 Ενίσκοπη	203	156	47	203	140	59	4			
6113 Νανά	150	96	54	150	76	69	5			
6114 Χολέτρια	122	90	32	111	52	39	20			
6115 Αξύλου	117	91	26	116	74	35	7			
6116 Ελεδιό	38	37	1	38	19	19				
6120 Τσάδα	29	21	8	29	10	18	1			
6121 Κοίλη	471	308	163	471	271	182	18			
6122 Στρουμπί	254	181	73	254	138	108	8			
6123 Πολέμι	286	269	17	286	171	49	66			
6124 Καλλίπεια (Incl. Moronero)	336	295	41	332	247	42	43			
6125 Λετύμβου	196	188	8	195	103	52	40			
6127 Κούρδακα	234	215	19	234	141	60	33			
6128 Λεμόνα	5	5		5		5				
6129 Χούλου	72	68	4	72	34	20	18			
	243	223	20	243	93	100	50			

(συνεχ. -cont'd)

ΠΙΝΑΚΑΣ 8Α. ΚΑΤΟΙΚΙΕΣ ΚΑΤΑ ΤΥΠΟ ΚΤΙΡΙΟΥ ΚΑΙ ΧΡΗΣΗ ΓΙΑ ΚΑΝΟΝΙΚΕΣ ΚΑΤΟΙΚΙΕΣ, ΕΠΑΡΧΙΑ ΚΑΙ ΔΗΜΟ/ΚΟΙΝΟΤΗΤΑ, 1.10.2001
 TABLE 8A. LIVING QUARTERS BY TYPE OF BUILDING AND OCCUPANCY STATUS FOR CONVENTIONAL DWELLINGS, DISTRICT AND MUNICIPALITY/COMMUNITY, 1.10.2001

	ΚΑΤΟΙΚΙΕΣ - LIVING QUARTERS									
	ΔΗΜΟΣ/ΚΟΙΝΟΤΗΤΑ MUNICIPALITY/COMMUNITY					ΚΑΝΟΝΙΚΕΣ ΚΑΤΟΙΚΙΕΣ - CONVENTIONAL DWELLINGS				
	Τύπος κτιρίου - Type of building					ΚΑΤΟΙΚΗΜΕΝΗ / ΔΕΥΤΕΡΗ/ ΕΠΙΧΟΛΙΚΗ / Secondary/ Seasonal				
	Ανεξάρτητη κατοικία / One dwelling house	Άλλες κατοικίες / Other dwellings	Σύνολο / Total	Κατοικημένη / Occupied	Δεύτερη/Επιχολική / Secondary/ Seasonal	Κενή/Για κατεδάφιση / Vacant/For demolition				
6130	26	25	1	26	13	9	4			
6132	292	159	133	292	146	135	11			
6133	2.067	1.452	615	2.051	854	1.054	143			
6200	60	59	1	60	21	37	2			
6201	18	18		18	17	1				
6202	10	10		10		10				
6204	21	21		21	14	7				
6205	35	35		35	34	1				
6206	56	53	3	54	23	30	1			
6207	10	10		10		10				
6208	62	62		62	40	21				
6210	133	133		133	107	25				
6211	265	127	138	264	112	146	6			
6212	26	26		26	2	24				
6213	143	30	113	141	33	108				
6214	99	12	87	99	27	67	5			
6215	134	35	99	134	30	104				
6216	63	2	61	63	12	51				
6217	132	41	91	132	17	115				

(συνεχ. -cont'd)

ΠΙΝΑΚΑΣ 8Α. ΚΑΤΟΙΚΙΕΣ ΚΑΤΑ ΤΥΠΟ ΚΤΙΡΙΟΥ ΚΑΙ ΧΡΗΣΗ ΓΙΑ ΚΑΝΟΝΙΚΕΣ ΚΑΤΟΙΚΙΕΣ, ΕΠΑΡΧΙΑ ΚΑΙ ΔΗΜΟ/ΚΟΙΝΟΤΗΤΑ, 1.10.2001
 TABLE 8A. LIVING QUARTERS BY TYPE OF BUILDING AND OCCUPANCY STATUS FOR CONVENTIONAL DWELLINGS, DISTRICT AND MUNICIPALITY/COMMUNITY, 1.10.2001

ΔΗΜΟΣ/ΚΟΙΝΟΤΗΤΑ MUNICIPALITY/COMMUNITY	ΚΑΤΟΙΚΙΕΣ - LIVING QUARTERS				ΚΑΝΟΝΙΚΕΣ ΚΑΤΟΙΚΙΕΣ - CONVENTIONAL DWELLINGS				
	Τύπος κτιρίου - Type of building				Κατοικημένη - Occupied				Κενή/Για κατεδάφιση Vacant/For demolition
	Εύνολο Total	Ανεξάρτητη κατοικία One dwelling house	Άλλες κατοικίες Other dwellings	Εύνολο Total	Κατοικημένη Ειδική Seasonal	Κενή/Για κατεδάφιση Vacant/For demolition			
16218 'Αγιος Νικόλαος (Περ. Περάβαλα) Agios Nikolaos (Incl. Peravasa)	56	44	12	56	31	25			
16219 'Αγιος Ιωάννης (Περ. Μαλούνια) Agios Ioannis (Incl. Malounta)	149	143	6	149	15	134			
16220 Αμαργέτι Amargeti	131	88	43	128	76	50	2		
16221 Αγία Μάρτινα (Κελοκεδέραρον) Agia Marina (Kelokedaron)	69	45	24	69	15	53	1		
16222 Πενταλιά Pentalia	63	63		63	42	21			
16223 Φάλεια Faleia	6	6		6	3	3			
16224 Γαλαταριά Galataria	81	4	77	81	28	26	27		
16225 Κουλίνεια Koilineia	89	15	74	89	23	37	29		
16226 Βρέτσια Vretsia	20	20		20		20			
16227 Στατός- 'Αγιος Φώτιος- & Αμπελιτής Statos-Agios Fotios- & Ampelitis	239	229	10	239	101	137	1		
16228 Λαπήθιου Lapithiou	47	42	5	47		45	2		
16229 Μαμουνιάλη Mamuntali	25	21	4	24	4	19	1		
16230 Πάνω Παναγιά- & Μονή Χρυσο. & Αγιά Pano Panagia- & Moni Chryso. & Agia	385	161	224	382	206	95	81		
16231 Ασπρογιά Asprogia	40	32	8	40	22	12	6		
16300 Ψάθι Psathi	35	28	7	34	31	1	2		
16301 'Αγιος Δημητρίου Agios Dimitrianos	68	40	28	68	41	19	8		
16302 Κανναβίου (Περ. Μ. Μελαμιού) Kannaviou (Incl. Melamiou)	85	56	29	84	53	26	5		
16303 Θρίνια (Δρίνια) Thrinia (Drinia)	51	42	9	51	27	23	1		
16304 Μηλιά Milia	10	10		10	3	7			

(συνεχ. -cont'd)

ΠΙΝΑΚΑΣ 8Α. ΚΑΤΟΙΚΙΕΣ ΚΑΤΑ ΤΥΠΟ ΚΤΙΡΙΟΥ ΚΑΙ ΧΡΗΣΗ ΓΙΑ ΚΑΝΟΝΙΚΕΣ ΚΑΤΟΙΚΙΕΣ, ΕΠΑΡΧΙΑ ΚΑΙ ΔΗΜΟ/ΚΟΙΝΟΤΗΤΑ, 1.10.2001
 TABLE 8A. LIVING QUARTERS BY TYPE OF BUILDING AND OCCUPANCY STATUS FOR CONVENTIONAL DWELLINGS, DISTRICT AND MUNICIPALITY/COMMUNITY, 1.10.2001

ΔΗΜΟΣ/ΚΟΙΝΟΤΗΤΑ MUNICIPALITY/COMMUNITY	ΚΑΤΟΙΚΙΕΣ - LIVING QUARTERS				ΚΑΝΟΝΙΚΕΣ ΚΑΤΟΙΚΙΕΣ - CONVENTIONAL DWELLINGS			
	Τύπος κτιρίου - Type of building				Κατοικημένη - Occupied			
	Εύνολο Total	Ανεξάρτητη κατοικία One dwelling house	Άλλες κατοικίες Other dwellings	Εύνολο Total	Δεύτερη/ Εφθαική Secondary/ Seasonal	Κενή/Γ.α κατεδάφιση Vacant/For demolition		
6305 Κρίτου Μαρόττου Kritou Marottou	77	68	9	77	26	48	3	
6306 Φύτη Fyti	114	56	58	114	40	68	6	
6307 Λάσα Lasa	75	41	34	75	44	23	8	
6308 Δρύμου Drymou	55	50	5	55	35	19	1	
6310 Σίμου Simou	96	63	33	96	62	33	1	
6311 Αναδιού Anadiou	51	41	10	51	2	47	2	
6312 Σαραμά Sarama	5	5		5			5	
6313 Ευρέτου Evretou	1	1		1	1			
6314 Τριμιθούσα Trimithoussa	2	2		2			2	
6315 Φιλούσα (Χρυσοχούς) Filoussa (Chrysochous)	57	29	28	57	27	30		
6316 Κιός (Ιστιντζιό) Kios (Istinjo)	4	4		4			4	
6317 Ζαχαρία Zacharia	2	2		2			2	
6318 Μελάδεια Meladeia	28	28		28	8	20		
6319 Μελάνδρα Melandra	4	4		4			4	
6320 Λυσός-ΣΑΓ.Μερκούρ. & Σταυρός Ψάκ. Lysos-SAG.Merkour. & Stavros Pso.	225	157	68	225	73	137	15	
6321 Περιστερώνα Peristerona	129	97	32	129	74	48	7	
6330 Θελέτρα Theletra	88	81	7	87	66	14	7	
6331 Γιόλου Giolou	305	210	95	304	234	38	32	
6332 Πάνω Ακουρδάλεια Pano Akourdaleia	31	31		31	14	17		

(συνεχ. -cont'd)

ΠΙΝΑΚΑΣ 8Α. ΚΑΤΟΙΚΙΕΣ ΚΑΤΑ ΤΥΠΟ ΚΤΙΡΙΟΥ ΚΑΙ ΧΡΗΣΗ ΓΙΑ ΚΑΝΟΝΙΚΕΣ ΚΑΤΟΙΚΙΕΣ, ΕΙΔΙΚΙΑ ΚΑΙ ΔΗΜΟ/ΚΟΙΝΟΤΗΤΑ, 1.10.2001
 TABLE 8A. LIVING QUARTERS BY TYPE OF BUILDING AND OCCUPANCY STATUS FOR CONVENTIONAL DWELLINGS, DISTRICT AND MUNICIPALITY/COMMUNITY, 1.10.2001

ΔΗΜΟΣ/ΚΟΙΝΟΤΗΤΑ MUNICIPALITY/COMMUNITY	ΚΑΤΟΙΚΙΕΣ - LIVING QUARTERS									
	Τύπος κτιρίου - Type of building					ΚΑΝΟΝΙΚΕΣ ΚΑΤΟΙΚΙΕΣ - CONVENTIONAL DWELLINGS				
	Εύνολο Total	Ανεξάρτητη κατοικία One dwelling house	Άλλες κατοικίες Other dwellings	Εύνολο Total	Κατοικημένη Occupied	Δεύτερη/ Ειδική Secondary/ Seasonal	Κενή/Για κατεδάφιση Vacant/For demolition			
6333 Μηλιού - & Μονή Αγίων Αναργύρων Miliou - & Moni Agion Anargyron	44	42		2	43	25	17	1		
6334 Κάτω Ακουπόδεια Kato Akourdaleia	27	26		1	27	13	13	1		
6335 Τέρα Tera	52	52			52	7	45			
6336 Κρίτου Τέρα Kritou Tera	163	141		22	163	55	108			
6337 Σκουλλή Skoulli	47	34		13	47	28	13	6		
6338 Χόλη Choli	49	30		19	48	21	24	3		
6340 Καραμουλλήδες Karamoullides	14	8		6	14	12	2			
6341 Χρυσόχοι Chrysochoi	15	15			15	15				
6343 Δήμος Πόλις Polis Municipality	1.264	335		929	1.255	614	545	96		
6344 Νέο Χωριό(Περ.Λουτρά Αφροδίτης) Neo Chorio(In.Loutra Afroditis)	301	202		99	299	126	163	10		
6345 Γουδί Goudi	124	91		33	123	55	58	10		
6350 Κάτω Απόδες Kato Arodes	82	69		13	82	11	71			
6351 Πάνω Απόδες Pano Arodes	140	66		74	140	56	77	7		
6352 Ίνεια Ineia	182	177		5	182	120	57	5		
6353 Δρούσεια (Περιλ. Πιττοκόπος) Drouseia (Incl. Pittokopos)	258	188		70	258	134	116	8		
6354 Φάσι Fasli	6	6			6		6			
6355 Ανδρολικού Androlikou	14	14			14	1	13			
6360 Πελαθούσα - & Μύρμιγκωφ & Λίμνη Pelathousa - & Mirmigkof & Limni	51	51			51	18	33			
6361 Κυνούσα Kynousa	70	47		23	70	33	29	8		

(συνεχ. -cont'd)

ΠΙΝΑΚΑΣ 8Α. ΚΑΤΟΙΚΙΕΣ ΚΑΤΑ ΤΥΠΟ ΚΤΙΡΙΟΥ ΚΑΙ ΧΡΗΣΗ ΓΙΑ ΚΑΝΟΝΙΚΕΣ ΚΑΤΟΙΚΙΕΣ, ΕΠΑΡΧΙΑ ΚΑΙ ΔΗΜΟ/ΚΟΙΝΟΤΗΤΑ, 1.10.2001
 TABLE 8A. LIVING QUARTERS BY TYPE OF BUILDING AND OCCUPANCY STATUS FOR CONVENTIONAL DWELLINGS, DISTRICT AND MUNICIPALITY/COMMUNITY, 1.10.2001

ΔΗΜΟΣ/ΚΟΙΝΟΤΗΤΑ MUNICIPALITY/COMMUNITY	ΚΑΤΟΙΚΙΕΣ - LIVING QUARTERS				ΚΑΝΟΝΙΚΕΣ ΚΑΤΟΙΚΙΕΣ - CONVENTIONAL DWELLINGS			
	Τύπος κτιρίου - Type of building				Κατοικημένη - Occupied			
	Εύνολο Total	Ανεξάρτητη κατοικία One dwelling house	Άλλες κατοικίες Other dwellings	Εύνολο Total	Κατοικημένη Occupied	Εξοχική Secondary/Seasonal	Κενή/Για κατεδάφιση Vacant/For demolition	
6362 Μακούντα Makounta	36	24	12	33	14	19		
6363 Αργάκα Argaka	380	265	115	379	237	133	9	
6364 Γιάλια Gialia	96	92	4	96	42	54		
6365 Αγία Μαρτίνα (Χρυσόχουός) Agia Marina (Chrysochous)	281	195	86	272	217	49	6	
6366 Νέα Δήμματα Nea Dimmata	38	8	30	37	27	9	1	
6367 Πομός (Περλ. Παλιόμπελα) Pomos (Incl. Paliampela)	365	268	97	364	202	141	21	
6368 Στενή Steni	81	60	21	81	41	34	6	
6369 Άγιος Ισίδωρος Agios Isidoros	2	2		2	2			

ΠΙΝΑΚΑΣ 9Α. ΚΑΝΟΝΙΚΕΣ ΚΑΤΟΙΚΙΕΣ (ΚΑΤΟΙΚΗΜΕΝΕΣ ΚΑΙ ΜΗ) ΚΑΤΑ ΕΤΟΣ ΚΑΤΑΣΚΕΥΗΣ, ΕΠΑΡΧΙΑ ΚΑΙ ΔΗΜΟ/ΚΟΙΝΟΤΗΤΑ, 1.10.2001
 TABLE 9A. CONVENTIONAL DWELLINGS (OCCUPIED OR UNOCCUPIED) BY YEAR OF CONSTRUCTION, DISTRICT AND MUNICIPALITY/COMMUNITY, 1.10.2001

ΔΗΜΟΣ/ΚΟΙΝΟΤΗΤΑ MUNICIPALITY/COMMUNITY	ΕΤΟΣ ΚΑΤΑΣΚΕΥΗΣ - YEAR OF CONSTRUCTION													ΔΕ δηλώθηκε Not stated
	ΣΥΝΟΛΟ TOTAL	1946- 1960	1961- 1970	1971- 1980	1981- 1990	1991- 1995	1996	1997	1998	1999	2000	2001		
ΣΥΝΟΛΟ - TOTAL	292.934	24.998	24.425	60.632	80.301	43.446	5.834	6.418	5.962	5.839	5.787	5.989	1.611	
ΕΠΑΡΧΙΑ ΛΕΥΚΟΤΙΑΣ LEFKOSIA DISTRICT	104.535	9.714	9.792	26.306	25.898	12.358	2.068	2.211	2.265	2.016	1.875	1.891	682	
1000 Δήμος Λευκωσίας Lefkosia Municipality	21.610	3.166	3.240	5.544	4.221	2.006	316	450	308	235	267	267	90	
1010 Δήμος Αγίου Δομητίου Agios Dometios Municipality	4.613	1.171	1.046	954	667	290	32	42	44	47	25	55	42	
1011 Δήμος Έγκωμης Egkomi Municipality	4.909	225	301	762	1.538	985	138	121	224	148	174	156	47	
1012 Δήμος Επιοβόλου Strovolos Municipality	21.788	920	1.710	6.759	6.129	2.861	580	552	547	509	371	414	143	
1013 Δήμος Αγλαντζιάς (Αγλαγγιά) Aglantzia Municipality-Aglantzia	6.729	235	457	1.825	2.160	840	122	118	188	162	171	153	52	
1021 Δήμος Λακατάμειας Lakatameia Municipality	8.664	138	236	1.815	3.161	1.569	243	282	274	281	261	264	61	
1022 Συνοικισμός Ανεόυρολης Anthoupoli Refugee Housing Est.	962	0	0	934	28	0	0	0	0	0	0	0	0	
1023 Δήμος Λακκιάς (Λακκιά) Latsia Municipality (Lakkia)	3.947	11	101	1.539	1.121	495	102	133	113	83	88	96	14	
11024 Τέφι Tefi	1.848	68	67	325	776	242	57	55	68	55	38	41	2	
11100 Σιά Sia	208	14	9	37	43	30	8	3	4	5	8	8	3	
11101 Μαθιάρης Mathiatis	202	7	8	43	62	33	9	7	3	5	5	4	1	
11102 Αλάμπα Alampra	362	36	19	64	100	48	9	10	12	7	3	2	1	
11103 Αγία Βαρβάρα Agia Varvara	427	27	53	86	122	49	6	7	14	8	7	6	0	
11104 Κοτσιάτις Kotsiatis	49	15	5	9	1	1	2	0	0	0	2	1	0	
11105 Νήσου Nisou	419	36	18	97	131	65	13	10	7	8	6	8	5	
11106 Πέρα Χωριό Pera Chorio	701	57	38	234	185	79	15	7	13	12	8	6	2	
11107 Δήμος Ίδαίου Idali Municipality	1.794	121	185	361	390	268	40	59	58	56	59	68	18	
11108 Λύμπια Lympia	691	95	66	156	153	81	17	18	10	12	11	9	3	
11109 Λυθροδοντίας & Μονή Προφήτη Ηλία Lythrodontas & Moni Profiti Elia	1.085	99	86	220	223	173	30	31	18	24	24	30	56	
11120 Ποταμιά Potamia	142	27	19	25	19	11	2	4	1	4	1	2	0	
11121 'Αγιος Σωζόμενος Agios Sozomenos	1	0	0	0	1	0	0	0	0	0	0	0	0	

(συνεχ. - cont'd)

ΠΙΝΑΚΑΣ 9Α. ΚΑΝΟΝΙΚΕΣ ΚΑΤΟΙΚΙΕΣ (ΚΑΤΟΙΚΗΜΕΝΕΣ ΚΑΙ ΜΗ) ΚΑΤΑ ΕΤΟΣ ΚΑΤΑΚΕΥΗΣ, ΕΠΑΡΧΙΑ ΚΑΙ ΔΗΜΟ/ΚΟΙΝΟΤΗΤΑ, 1.10.2001
 TABLE 9A. CONVENTIONAL DWELLINGS (OCCUPIED OR UNOCCUPIED) BY YEAR OF CONSTRUCTION, DISTRICT AND MUNICIPALITY/COMMUNITY, 1.10.2001

ΔΗΜΟΣ/ΚΟΙΝΟΤΗΤΑ MUNICIPALITY/COMMUNITY	ΕΤΟΣ ΚΑΤΑΚΕΥΗΣ - YEAR OF CONSTRUCTION													/Δε δηλώθηκε Not stated
	ΣΥΝΟΛΟ TOTAL	Πριν το Prior to 1946	1946- 1960	1961- 1970	1971- 1980	1981- 1990	1991- 1995	1996	1997	1998	1999	2000	2001	
1200 Καμπή	78	20	7	4	11	3	8	0	3	1	5	2	0	14
1201 Φαρμακός														
1202 Φαρμακός	238	63	28	20	39	35	19	2	5	4	4	2	0	17
1202 Ανάκτι														
1203 Απλίκι	54	25	2	2	6	11	5	1	1	0	1	0	0	0
1203 Λαζανιάς (Περ.λ. Μονή Μαχαίρα)														
1204 Λαζανίας (Incl. Moni Machaira)	43	12	0	0	5	9	11	2	3	0	1	0	0	0
1204 Τούρρη														
1204 Gourri	180	41	57	9	17	18	16	1	0	0	10	4	1	6
1205 Φικάρδου (Περ.λ. Ο.κ. Πύργου)														
1205 Φικάρδου (Incl.Pyrgos Settling)	52	22	4	0	2	16	3	0	3	1	1	0	0	0
1206 Άγιος Επιφάνιος (Ορεινής)														
1206 Άγιος Επιφάνιος (Oreinis)	168	29	12	27	52	24	12	1	4	4	3	0	0	0
1207 Καλό Χοριό (Ορεινής)														
1207 Kalo Chorio (Oreinis)	211	20	22	23	41	47	28	4	4	4	5	8	5	0
1208 Μαλουνιά														
1208 Μαλουνιά	137	12	12	13	38	28	15	0	3	4	0	1	0	11
1209 Κλήπου														
1209 Κλήπου	535	75	58	57	133	99	59	12	12	2	13	12	3	0
1210 Αρεδιού														
1210 Αρεδιού	326	12	25	32	118	86	28	5	3	3	6	5	3	0
1211 Άγιος Ιωάννης (Μαλουνιάς)														
1211 Άγιος Ιωάννης (Malountas)	176	38	16	24	26	23	27	0	3	2	1	0	2	14
1212 Αγοκητιά														
1212 Αγοκητιά	168	10	29	19	41	29	13	4	6	5	6	2	3	1
1213 Μιτσερό (Περ. Μονή Αγ. Παντελ.)														
1213 Μιτσερό (Incl.Moni Ag. Pantel.)	269	39	66	23	47	36	28	4	6	7	7	3	1	2
1220 Κανέδες														
1220 Κανέδες	179	38	10	9	22	59	19	8	2	3	2	2	5	0
1222 Αναλιόντας (Περ. Μονή Αρχ.Μιχ.)														
1222 Αναλιόντας -Incl.Moni Arch.Mic.	102	19	5	4	22	25	15	0	1	3	5	2	1	0
1223 Κομπιά														
1223 Κομπιά	157	31	12	11	28	34	20	9	2	2	3	3	2	0
1224 Μάργι														
1224 Μάργι	37	1	8	1	0	7	8	0	0	2	1	6	3	0
1225 Τσέρι														
1225 Τσέρι	1.499	34	51	57	312	570	236	37	35	45	44	35	34	9
1226 Πολιτικό -Μονή Αγ. Ηρακλ. & Φιλάνι														
1226 Πολιτικό -Moni Ag. Irakl. & Filani	123	22	4	17	31	18	18	2	2	1	1	5	2	0
1227 Πέρα														
1227 Πέρα	330	70	15	23	81	68	31	5	4	7	7	5	14	0
1228 Επισκοπεϊό														
1228 Επισκοπεϊό	150	14	9	12	35	46	17	3	3	3	6	1	1	0
1229 Ψιμολόφου														
1229 Ψιμολόφου	417	63	30	29	104	105	36	12	8	8	8	9	5	0
1230 Εργάτες														
1230 Εργάτες	514	32	34	68	122	153	56	10	5	8	11	7	8	0

(συνεχ. -cont'd)

ΠΙΝΑΚΑΣ 9Α. ΚΑΝΟΝΙΚΕΣ ΚΑΤΟΙΚΙΕΣ (ΚΑΤΟΙΚΗΜΕΝΕΣ ΚΑΙ ΜΗ) ΚΑΤΑ ΕΤΟΣ ΚΑΤΑΚΕΥΗΣ, ΕΠΑΡΧΙΑ ΚΑΙ ΔΗΜΟ/ΚΟΙΝΟΤΗΤΑ, 1.10.2001
 TABLE 9A. CONVENTIONAL DWELLINGS (OCCUPIED OR UNOCCUPIED) BY YEAR OF CONSTRUCTION, DISTRICT AND MUNICIPALITY/COMMUNITY, 1.10.2001

ΔΗΜΟΣ/ΚΟΙΝΟΤΗΤΑ MUNICIPALITY/COMMUNITY	ΣΥΝΟΛΟ TOTAL	ΕΤΟΣ ΚΑΤΑΚΕΥΗΣ - YEAR OF CONSTRUCTION											Δε δηλώθηκε Not stated									
		Πριν το Prior to 1946	1946- 1960	1961- 1970	1971- 1980	1981- 1990	1991- 1995	1996	1997	1998	1999	2000		2001								
1231 Ανάγεια																						
1232 Πάνω Δευτερά	324	22	13	21	89	114	40	6	4	5	6	2	2	0								
1233 Κάτω Δευτερά	595	64	65	71	120	141	66	15	19	14	3	9	5	3								
1240 Άγιοι Τριμιθιάς	511	18	37	25	58	242	63	14	8	13	12	8	10	3								
1241 Άγιοι Τριμιθίας	468	30	35	25	101	144	55	11	5	13	8	16	21	4								
1242 Παλαμετόχο	1.248	130	108	176	287	304	133	27	13	17	14	16	20	3								
1243 Δέσφια	93	6	13	8	17	20	11	0	4	3	3	4	0									
1300 Κοκκινότριμιθιά	974	38	91	85	252	262	130	17	15	20	20	24	19	1								
1301 Παλαχώρι Μόρφου	324	33	37	35	57	62	41	13	11	8	4	7	5	11								
1302 Ασκάς	356	118	36	29	60	61	25	2	4	4	5	7	3	2								
1303 Άσκα	148	62	30	7	16	10	8	2	4	0	0	3	3	0								
1304 Άλωνα	230	57	63	28	43	20	14	0	0	0	1	4	0	0								
1305 Φτερικουδί	130	44	32	13	12	13	11	1	0	2	2	0	0	0								
1306 Πολύτυπος	176	28	61	27	19	23	11	2	0	1	1	2	1	0								
1307 Αγουδερά	117	30	35	13	15	12	8	0	0	1	2	1	0	0								
1308 Σοράντι	66	23	13	3	7	12	3	1	0	0	0	0	4	0								
1309 Λιβάδια	40	14	10	4	11	1	0	0	0	0	0	0	0	0								
1310 Άλιθινο	22	12	8	2	0	0	0	0	0	0	0	0	0	0								
1311 Πατανοιστάσα	227	69	73	31	23	16	8	0	1	2	1	1	2	0								
1312 Παλαχώρι Ορεινής	353	145	24	7	36	71	43	1	6	6	5	3	4	2								
1320 Ευλιότος	55	15	5	7	3	15	3	1	1	1	1	1	0	2								
1321 Άγιος Γεώργιος Καυκάλλου	167	85	52	1	1	6	13	0	0	2	3	4	0	0								
1322 Νικητόρι (Περιλ. Ασίνου)	170	28	39	15	39	31	8	1	3	1	3	1	1	0								
1323 Βυζακιά	154	42	26	16	33	19	10	0	1	2	3	1	1	0								
1324 Βυζακιά																						

ΠΙΝΑΚΑΣ 9Α. ΚΑΝΟΝΙΚΕΣ ΚΑΤΟΙΚΙΕΣ (ΚΑΤΟΙΚΗΜΕΝΕΣ ΚΑΙ ΜΗ) ΚΑΤΑ ΕΤΟΣ ΚΑΤΑΚΕΥΣΗΣ, ΕΠΑΡΧΙΑ ΚΑΙ ΔΗΜΟ/ΚΟΙΝΟΤΗΤΑ, 1.10.2001
TABLE 9A. CONVENTIONAL DWELLINGS (OCCUPIED OR UNOCCUPIED) BY YEAR OF CONSTRUCTION, DISTRICT AND MUNICIPALITY/COMMUNITY, 1.10.2001

ΔΗΜΟΣ/ΚΟΙΝΟΤΗΤΑ MUNICIPALITY/COMMUNITY	ΣΥΝΟΛΟ TOTAL	Πριν το Prior to 1946	1946- 1960	1961- 1970	1971- 1980	1981- 1990	1991- 1995	1996	1997	1998	1999	2000	2001	ΔΕ δηλώθηκε Not stated
1324 Αγία Μαρίνα (Συλλιάδου)	242	39	47	20	51	48	19	5	1	6	3	0	3	0
1326 Αγία Μαρίνα (Χυλιάτου)	117	22	14	7	28	28	16	0	0	1	1	0	0	0
1327 Κάτω Μονή	281	88	23	31	72	42	9	4	2	3	1	3	3	0
1329 Ορούνα	18	11	1	1	2	3	0	0	0	0	0	0	0	0
1329 Κάτω Κουτραφάς (Περίλ. Μάνδρες)	176	16	27	28	48	32	12	2	1	3	3	1	3	0
1330 Kato Koutrafas (Incl. Mandres)	834	108	80	89	185	192	89	16	15	18	11	16	11	4
1360 Potami	760	88	78	47	275	168	64	6	9	10	6	2	5	2
1361 Ακράκι	772	84	72	66	279	189	54	2	3	10	5	5	2	1
1361 Περιστέρινα	327	62	23	41	68	60	31	11	5	9	7	6	4	0
1362 Αστρομερίτης	271	93	52	20	23	32	39	1	2	2	2	1	3	1
1362 Αστρομερίτης	44	13	11	3	6	6	3	2	0	0	0	0	0	0
1368 Μένικο	139	30	18	12	16	18	34	4	2	1	0	2	2	0
1400 Meniko	875	159	131	109	165	154	86	1	5	14	13	16	11	11
1400 Σηλία	72	18	18	5	14	8	3	0	0	2	2	1	1	0
1402 Αγία Ειρήνη	479	140	91	57	84	55	26	2	4	5	8	1	6	0
1403 Κορνόβια (Περίλ. Καπουρά)	124	21	7	12	34	21	13	2	4	6	3	0	0	1
1403 Κανναβία (Incl. Kapoura)	133	55	29	12	13	15	7	0	0	0	2	0	0	0
1404 Καπετρία -Πλατανία,Αγ.Νικ.Στ.	278	67	50	34	55	28	11	9	2	6	3	4	6	3
1404 Καπετρία -Πλατανία,Αγ.Νικ.Στ.	209	52	37	19	40	36	9	3	4	2	2	1	1	3
1405 Άγιος Θεόδωρος (Σολεάς)	459	171	70	28	55	68	27	7	2	3	2	13	10	3
1405 Άγιος Θεόδωρος (Σολεάς)	170	92	24	6	27	10	5	0	3	0	1	0	2	0
1406 Γαλάτα	1415	62	23	8	15	9	9	0	0	0	1	2	0	0
1407 Σινόπος	129	62	23	8	15	9	9	0	0	0	1	2	0	0
1408 Καλιάνα	120	38	33	10	18	8	10	0	1	1	0	0	1	0
1409 Τεβερία	20	10	10	0	0	0	0	0	0	0	0	0	0	0
1410 Κοράκου (Περίλ. Αγρολάδου)	20	10	10	0	0	0	0	0	0	0	0	0	0	0
1410 Κοράκου (Περίλ. Αγρολάδου)	20	10	10	0	0	0	0	0	0	0	0	0	0	0
1411 Ευρύχου	20	10	10	0	0	0	0	0	0	0	0	0	0	0
1411 Ευρύχου	20	10	10	0	0	0	0	0	0	0	0	0	0	0
1412 Φλάσου	20	10	10	0	0	0	0	0	0	0	0	0	0	0
1412 Φλάσου	20	10	10	0	0	0	0	0	0	0	0	0	0	0
1415 Ληνού	20	10	10	0	0	0	0	0	0	0	0	0	0	0
1415 Ληνού	20	10	10	0	0	0	0	0	0	0	0	0	0	0
1416 Κατύδατα	20	10	10	0	0	0	0	0	0	0	0	0	0	0
1416 Κατύδατα	20	10	10	0	0	0	0	0	0	0	0	0	0	0
1417 Σκουριώτισσα (Φουκάσα)	20	10	10	0	0	0	0	0	0	0	0	0	0	0
1417 Σκουριώτισσα (Φουκάσα)	20	10	10	0	0	0	0	0	0	0	0	0	0	0

(συνεχ. -cont'd)

ΠΙΝΑΚΑΣ 9Α. ΚΑΝΟΝΙΚΕΣ ΚΑΤΟΙΚΙΕΣ (ΚΑΤΟΙΚΗΜΕΝΕΣ ΚΑΙ ΜΗ) ΚΑΤΑ ΕΤΟΣ ΚΑΤΑΣΚΕΥΗΣ, ΕΠΙΔΡΑΚΤΑ ΚΑΙ ΔΗΜΟ/ΚΟΙΝΟΤΗΤΑ, 1.10.2001
 TABLE 9A. CONVENTIONAL DWELLINGS (OCCUPIED OR UNOCCUPIED) BY YEAR OF CONSTRUCTION, DISTRICT AND MUNICIPALITY/COMMUNITY, 1.10.2001

ΔΗΜΟΣ/ΚΟΙΝΟΤΗΤΑ MUNICIPALITY/COMMUNITY	ΕΥΝΟΛΟ TOTAL	Πριν το Prior to 1946	1946- 1960	1961- 1970	1971- 1980	1981- 1990	1991- 1995	1996	1997	1998	1999	2000	2001	Δε δηλώθηκε Not stated
1420 Πεδουλάς Pedoulas	643	200	292	15	54	45	34	0	0	2	0	1	0	0
1421 Μυλικούρι Mylikouri	170	113	56	0	0	1	0	0	0	0	0	0	0	0
1422 Μουτουλλάς Moutoullas	312	108	71	30	27	29	30	0	3	3	1	7	3	0
1423 Οίκος Oikos	125	32	13	8	17	24	16	2	2	5	2	2	2	0
1424 Καλοναγιωτής-Ορκόντας, Ι. Λομπ. Kalopanagiotis-Orkontas, I. Lomp.	467	207	76	38	29	27	48	8	3	5	9	10	7	0
1425 Γερακίες Gerakies	233	102	37	16	21	19	14	4	9	1	4	4	2	0
1426 Τσακιστρά (Περίλ. Μονή Κύκκου) Tsakistra (Incl. Moni Kykkou)	97	36	30	11	5	8	2	0	0	0	0	1	0	4
1427 Κάμπος Kampos	341	102	145	52	26	6	4	0	0	1	4	0	1	0
1456 Πάνα Πύργος Pano Pyrgos	23	7	10	4	1	0	0	0	0	0	1	0	0	0
1457 Κάτω Πύργος Kato Pyrgos	596	63	108	101	113	122	52	0	2	6	7	10	11	1
1460 Πηγένια (Περίλ. Χαλέρι) Pigenia (Incl. Haleri)	108	27	41	24	5	2	6	0	0	0	0	2	1	0
1461 Παχύοιπος Pachyoipos	91	24	29	13	9	4	6	0	1	0	0	4	1	0
1462 Άγιος Θεόδωρος (Τιλλίριος) Agios Theodoros (Tillirias)	38	3	6	5	3	2	12	0	0	0	3	3	1	0
3 ΕΠΑΡΧΙΑ ΑΜΜΟΧΩΣΤΟΥ AMMOCHOSTOS DISTRICT	18.899	384	777	1.000	3.301	6.683	4.438	397	406	405	338	319	366	85
3100 Δήμος Άγιος Νάσας Agia Napa Municipality	2.160	12	14	27	464	1.081	358	30	24	18	37	35	26	34
3101 Δήμος Παράλιμνιου Paralimni Municipality	8.649	47	204	321	645	3.276	2.845	238	244	242	160	166	230	31
3102 Δήμος Δεφνείας-Στροβίλ. & Ν.κ. Deryneia Munic.-Strovil.&N.Nik.	1.836	42	169	205	329	484	418	45	26	30	27	30	24	7
3103 Σωτήρα Sotira	1.392	47	84	121	399	376	208	22	32	25	42	18	14	4
3104 Λιονέτρι Lionetri	1.178	76	87	105	336	292	155	17	19	23	24	29	14	1
3105 Φρέναρος Frenaros	1.046	36	127	115	343	243	102	12	20	13	14	10	9	2
3110 Αυγόρου (& Μονή Άγιος Κενδέας) Avgorou (& Moni Agios Kendeas)	1.289	123	75	89	402	285	186	14	23	30	22	20	16	4
3111 Άχνα (Περίλ. Δασάκι) Achna (Incl. Dasaki)	756	0	0	4	23	563	93	14	11	10	5	8	24	1

(συνεχ. -cont'd)

ΠΙΝΑΚΑΣ 9Α. ΚΑΝΟΝΙΚΕΣ ΚΑΤΟΙΚΙΕΣ (ΚΑΤΟΙΚΗΜΕΝΕΣ ΚΑΙ ΜΗ) ΚΑΤΑ ΕΤΟΣ ΚΑΤΑΣΚΕΥΗΣ, ΕΠΑΡΧΙΑ ΚΑΙ ΔΗΜΟ/ΚΟΙΝΟΤΗΤΑ, 1.10.2001
 TABLE 9A. CONVENTIONAL DWELLINGS (OCCUPIED OR UNOCCUPIED) BY YEAR OF CONSTRUCTION, DISTRICT AND MUNICIPALITY/COMMUNITY, 1.10.2001

ΔΗΜΟΣ/ΚΟΙΝΟΤΗΤΑ MUNICIPALITY/COMMUNITY	ΕΤΟΣ ΚΑΤΑΣΚΕΥΗΣ - YEAR OF CONSTRUCTION													AE (Not stated)
	ΣΥΝΟΛΟ TOTAL	Πριν το Prior to 1946	1946- 1960	1961- 1970	1971- 1980	1981- 1990	1991- 1995	1996	1997	1998	1999	2000	2001	
3114 Αχερίτου-Αγ. Γεώργιος&Βρυσούλες Acheritou-Ag. Georgios&Vrysoul.	593	1	17	13	360	83	73	5	7	14	7	3	9	1
4 ΕΠΑΡΧΙΑ ΛΑΡΝΑΚΑΣ LARNAKA DISTRICT	48.848	4.098	2.634	2.523	9.498	15.256	8.418	1.096	1.263	819	990	1.069	966	218
4000 Δήμος Λάρνακας Larnaka Municipality	20.662	973	1.185	1.028	4.551	7.468	3.052	467	570	229	316	360	327	136
4010 Δήμος Αραδίππου Aradippou Municipality	3.344	237	91	178	436	742	685	149	153	134	182	150	197	10
4011 Λιβάδια Livadia	1.798	48	59	91	380	639	367	37	38	25	22	52	34	6
4012 Αρομολαξιά Dromolaxia	1.563	22	23	43	607	528	214	38	27	16	21	11	10	3
4013 Μενεού Meneou	696	8	6	3	31	329	134	10	30	9	31	76	26	3
4100 Κελλιά Kellia	113	9	25	8	11	38	9	1	2	1	7	1	1	0
4101 Τρούλλοι Trouloi	287	51	35	21	44	64	48	5	1	9	3	3	2	1
4102 Βορόκληνη (Ορόκληνη) Voroklini (Oroklini)	2.384	36	40	35	209	758	983	60	65	46	59	51	36	6
4103 Αβδέλλερό Avdellero	27	8	1	0	0	7	6	1	1	0	2	0	1	0
4104 Πύλα Pyla	1.160	29	29	36	65	543	309	22	38	17	23	19	16	14
4105 Ξυλοτύμβου (Περ.Λ.Δεκέλεια) Xylo Tymvou (Incl. Dekeleia)	1.099	82	100	113	218	321	148	24	15	26	21	19	12	0
4106 Οπίθεια Ormadeia	1.340	54	88	106	427	373	183	19	27	19	22	11	9	2
4107 Ευλοφάγου Xylofagou	1.612	48	151	179	442	414	208	38	25	22	27	27	25	6
4110 Κίτι Kiti	1.113	84	37	55	320	266	175	28	30	33	34	26	22	3
4111 Περιβόλια Perivolia	1.819	42	29	39	203	662	573	20	39	53	29	69	50	11
4112 Τερσεφάνου Tersefanou	314	38	18	27	76	69	38	9	9	10	11	5	4	0
4113 Σοφράδες Softades	58	0	0	0	0	0	56	0	1	0	0	1	0	0
4120 Μαζιτός Mazotos	511	38	38	24	47	122	161	4	9	11	16	25	16	0
4121 Αλαμινός Alaminos	159	46	34	5	23	15	26	0	2	2	2	0	4	0
4122 Αναφορίδα Anafotida	240	67	24	14	23	57	32	5	3	3	6	2	4	0

(συνεχ. -cont/d)

ΠΙΝΑΚΑΣ 9Α. ΚΑΝΟΝΙΚΕΣ ΚΑΤΟΙΚΙΕΣ (ΚΑΤΟΙΚΗΜΕΝΕΣ ΚΑΙ ΜΗ) ΚΑΤΑ ΕΤΟΣ ΚΑΤΑΣΚΕΥΗΣ, ΕΠΑΡΧΙΑ ΚΑΙ ΔΗΜΟ/ΚΟΙΝΟΤΗΤΑ, 1.10.2001
 TABLE 9A. CONVENTIONAL DWELLINGS (OCCUPIED OR UNOCCUPIED) BY YEAR OF CONSTRUCTION, DISTRICT AND MUNICIPALITY/COMMUNITY, 1.10.2001

ΔΗΜΟΣ/ΚΟΙΝΟΤΗΤΑ MUNICIPALITY/COMMUNITY	ΣΥΝΟΛΟ TOTAL	Πριν το Prior to 1946	1946-	1961-	1971-	1981-	1991-	1996	1997	1998	1999	2000	2001	Δε Not stated
			1960	1970	1980	1990	1995	1996	1997	1998	1999	2000	2001	
4124 Κιβισίλι	103	2	33	0	44	7	17	0	0	0	0	0	0	0
4125 Αλεθρικό	275	26	14	8	75	52	33	14	8	9	11	11	9	5
4126 Κλαυδία	164	10	17	26	109	0	0	0	1	0	0	1	0	0
4127 Αγγλίσιδες	366	64	22	7	67	86	65	7	11	3	8	15	9	2
4128 Μενόγεια	28	7	13	2	1	5	0	0	0	0	0	0	0	0
4201 Πετροφάνι	1	0	0	1	0	0	0	0	0	0	0	0	0	0
4202 Δήμος Αθ'ένου	1.409	205	217	180	227	277	157	20	25	27	29	24	18	3
4210 Καλό Χερίο	452	24	24	20	240	67	38	6	4	6	8	3	12	0
4211 Αγία Άννα	86	15	5	1	12	15	17	5	7	2	3	0	4	0
4212 Μοσφιλωρή	358	29	12	31	105	67	68	10	8	9	8	6	3	2
4213 Ψυδός	314	30	17	21	56	85	52	10	9	12	4	3	15	0
4214 Πυργά-Μονή Σταυροβ. & Αγ. Βαρβάρας	216	17	6	14	27	70	54	7	2	5	4	3	7	0
4215 Κόρνος (Περιλ. Μονή Αγίας Θεκλας)	553	59	36	54	95	155	78	13	14	11	13	15	10	0
4216 Δελίκηρος	11	1	3	0	0	0	2	1	2	2	0	0	0	0
4300 Ζύγι	404	3	5	2	4	327	35	6	5	4	3	9	1	0
4301 Μαρτί (Περιλ. Βασιλικό)	112	24	40	32	3	1	12	0	0	0	0	0	0	0
4302 Καλαβάσος	336	125	26	11	30	54	41	7	17	3	5	10	7	0
4303 Τόχνη	229	130	7	0	9	21	30	3	3	7	0	10	9	0
4304 Χοιροκοιλία	201	93	13	5	15	35	22	5	4	3	2	1	3	0
4305 Ψευαργιμένος	206	75	6	2	7	77	10	1	16	1	1	0	10	0
4306 Μαρωνί	348	104	22	7	27	55	73	10	13	11	18	4	4	0
4307 Άγιος Θεόδωρος	303	100	21	9	20	50	60	0	4	3	7	16	9	4

(συνεχ. -cont'd)

ΠΙΝΑΚΑΣ 9Α. ΚΑΝΟΝΙΚΕΣ ΚΑΤΟΙΚΙΕΣ (ΚΑΤΟΙΚΗΜΕΝΕΣ ΚΑΙ ΜΗ) ΚΑΤΑ ΕΤΟΣ ΚΑΤΑΣΚΕΥΗΣ, ΕΠΑΡΧΙΑ ΚΑΙ ΔΗΜΟ/ΚΟΙΝΟΤΗΤΑ, 1.10.2001
 TABLE 9A. CONVENTIONAL DWELLINGS (OCCUPIED OR UNOCCUPIED) BY YEAR OF CONSTRUCTION, DISTRICT AND MUNICIPALITY/COMMUNITY, 1.10.2001

ΔΗΜΟΣ/ΚΟΙΝΟΤΗΤΑ MUNICIPALITY/COMMUNITY	ΣΥΝΟΛΟ TOTAL	Πριν το Prior to 1946	ΕΤΟΣ ΚΑΤΑΣΚΕΥΗΣ - YEAR OF CONSTRUCTION										1999	2000	2001	146 δηλωθηκε [Not stated]
			1946- 1960	1961- 1970	1971- 1980	1981- 1990	1991- 1995	1996	1997	1998						
14308 Σκαρίνου	120	30	13	1	8	17	28	0	6	5	2	6	4	0		
14309 Κορίνου	431	1	3	65	158	186	5	0	3	2	2	4	1	1		
14310 Κάτω Λεύκαρα	90	73	2	2	2	3	2	1	1	1	2	0	1	0		
14311 Δήμος Πάνω Λευκάρων	681	465	21	10	21	41	63	20	6	14	9	4	7	0		
14312 Κάτω Αρυσ	129	106	0	0	0	9	7	3	1	0	0	0	3	0		
14313 Βόβλα (Περίλ. Μονή Αγίου Μηνά)	64	48	1	0	1	5	5	1	0	0	1	1	1	0		
14314 Λάγεια	51	12	5	0	1	7	7	2	2	2	9	1	3	0		
14315 Ορά (Περίλ. Αράπια και Παράρα)	147	93	7	2	3	14	8	3	0	4	4	7	2	0		
14316 Μελίνη	56	39	2	0	3	3	1	2	1	1	0	3	1	0		
14317 Οδού	81	54	3	3	6	5	3	0	1	0	2	1	3	0		
14318 Άγιοι Βαβαρσινιάς	100	70	3	1	8	13	3	1	0	0	0	1	0	0		
14319 Άγιοι Βαβαρσινίας	124	44	2	1	1	32	15	1	4	7	1	2	14	0		
15 ΕΠΑΡΧΙΑ ΛΕΜΕΣΟΥ	85.637	6.259	8.438	9.210	17.335	23.746	11.484	1.567	1.534	1.591	1.557	1.255	1.173	488		
15000 ΛΕΜΕΣΟΣ ΔΙΣΤΡΙΚΤ																
15000 Δήμος Λεμεσού	37.371	1.666	3.907	5.402	8.984	10.673	3.676	551	541	570	541	345	327	188		
15011 Λεμεσος Municipality																
15011 Δήμος Μέσα Πετρολιάς	4.725	60	256	665	1.166	1.190	849	117	83	89	88	55	60	47		
15012 Mesa Geitonia Municipality																
15012 Δήμος Αγίου Αθανασίου	3.230	68	58	98	1.087	735	629	86	89	92	102	117	61	8		
15013 Άγιος Αθανασιος Municipality																
15013 Δήμος Γερμασόγειας	4.932	80	50	107	819	2.094	1.021	177	115	67	156	123	116	7		
15020 Γερμασόγεια Municipality																
15020 Πάνω Πολεμίδα	1.232	4	1	24	627	424	78	14	12	18	8	6	16	0		
15021 Πάνω Πολεμίδα																
15021 Ύψωνα	2.031	193	104	124	328	500	330	53	68	86	75	69	93	8		
15022 Δήμος Κάτω Πολεμιδιών	5.872	57	171	337	937	2.706	940	141	115	101	124	87	106	50		
15100 Κάτω Πολεμίδα Municipality																
15100 Παλάοτσια	226	20	7	4	11	43	78	18	9	6	12	10	8	0		
15101 Παραμύθα-ε Μονή Παναγίας Ευαγγ.	124	3	21	7	20	28	28	3	5	2	2	2	3	0		
15101 Παραμύθα-Μονι Panagias Evang.																

(συνεχ. -cont'd)

ΠΙΝΑΚΑΣ 9Α. ΚΑΝΟΝΙΚΕΣ ΚΑΤΟΙΚΙΕΣ (ΚΑΤΟΙΚΗΜΕΝΕΣ ΚΑΙ ΜΗ) ΚΑΤΑ ΕΤΟΣ ΚΑΤΑΣΚΕΥΗΣ, ΕΠΑΡΧΙΑ ΚΑΙ ΔΗΜΟ/ΚΟΙΝΟΤΗΤΑ, 1.10.2001
 TABLE 9A. CONVENTIONAL DWELLINGS (OCCUPIED OR UNOCCUPIED) BY YEAR OF CONSTRUCTION, DISTRICT AND MUNICIPALITY/COMMUNITY, 1.10.2001

ΔΗΜΟΣ/ΚΟΙΝΟΤΗΤΑ MUNICIPALITY/COMMUNITY	ΣΥΝΟΛΟ TOTAL	Πριν το Prior to 1946	ΕΤΟΣ ΚΑΤΑΣΚΕΥΗΣ - YEAR OF CONSTRUCTION										Δε δηλωθηκε Not stated			
			1946- 1960	1961- 1970	1971- 1980	1981- 1990	1991- 1995	1996	1997	1998	1999	2000		2001		
5102 Σπιτάλι Spitali	79	20	14	7	12	8	11	1	1	1	1	1	1	1	2	0
5103 Φασούλα Fasoula	156	27	26	13	18	34	15	2	8	4	3	1	1	1	4	1
5104 Μαθίκολωνη Mathikoloni	49	0	13	9	8	3	6	2	1	2	1	4	0	0	0	0
5105 Γερόσα Gerasa	69	14	18	13	14	2	2	0	2	1	1	2	0	0	0	0
5106 Αψιού Apsiou	96	6	9	7	22	19	20	1	4	0	3	3	2	0	0	0
5107 Αρσεία Arseia	145	21	11	13	15	39	31	4	1	4	2	2	1	1	1	1
5108 Κοφή Korfi	74	0	3	43	8	5	4	1	1	2	3	3	1	0	0	0
5109 Λιμνάτης Limnatis	200	33	73	28	32	14	7	0	3	3	5	1	1	0	0	0
5110 Καμλειό Kapileio	44	1	14	15	3	5	2	0	0	2	1	1	0	0	0	0
5120 Μουτταγιάκα Mouttagiaka	910	0	27	12	47	343	243	29	32	74	29	25	49	0	0	0
5121 Αρμενοχώρι Armenochori	57	3	14	4	3	17	15	0	1	0	0	0	0	0	0	0
5122 Φοινικάρια Foinikaria	119	8	12	6	12	39	28	0	0	7	2	2	3	0	0	0
5123 Ακρούνα Akrounta	128	7	15	19	12	28	33	0	1	4	5	3	1	0	0	0
5124 Άγιος Τύχων Agios Tychon	2.057	11	35	30	300	997	559	22	25	31	12	18	17	0	0	0
5125 Πάρεκκλησιό Parekklisia	707	33	26	38	46	108	286	21	17	24	33	60	12	3	0	0
5126 Πεντάκωπο Pentakomo	274	50	19	18	32	31	58	10	2	32	2	6	12	2	0	0
5127 Μοναγρούλλι Monagroulli	224	47	14	17	25	37	39	3	8	11	12	6	4	1	1	1
5128 Μονή Moni	168	19	10	13	14	44	27	9	8	8	5	7	2	2	0	0
5129 Πύργος Pyrgos	655	18	34	46	84	179	138	9	21	33	19	8	29	37	0	0
5130 Αργάτα (Περ.Μεταλλεία Πλατείες) Aragata (Inc.Metalleia Plateies)	172	19	13	13	15	32	44	9	2	8	6	5	6	0	0	0
5131 Βάσα (Κελλακίου) Vasa (Kellakiou)	52	9	5	3	3	10	12	2	1	1	3	0	3	0	0	0
5132 Σανίδα Sanida	32	8	5	2	1	4	5	2	1	1	1	1	1	1	1	0

(συνεχ. -cont'd)

ΠΙΝΑΚΑΣ 9Α. ΚΑΝΟΝΙΚΕΣ ΚΑΤΟΙΚΙΕΣ (ΚΑΤΟΙΚΗΜΕΝΕΣ ΚΑΙ ΜΗ) ΚΑΤΑ ΕΤΟΣ ΚΑΤΑΣΚΕΥΗΣ, ΕΠΑΡΧΙΑ ΚΑΙ ΔΗΜΟ/ΚΟΙΝΟΤΗΤΑ, 1.10.2001
 TABLE 9A. CONVENTIONAL DWELLINGS (OCCUPIED OR UNOCCUPIED) BY YEAR OF CONSTRUCTION, DISTRICT AND MUNICIPALITY/COMMUNITY, 1.10.2001

ΔΗΜΟΣ/ΚΟΙΝΟΤΗΤΑ MUNICIPALITY/COMMUNITY	ΣΥΝΟΛΟ TOTAL	Πριν το Prior to 1946	1946- 1960	1961- 1970	1971- 1980	1981- 1990	1991- 1995	1996	1997	1998	1999	2000	2001	Δε δηλώθηκε Not stated
51133 Πραστιό (Κελλακίου) Prastio (Kellakiou)	53	8	8	1	3	5	8	1	3	4	6	1	4	1
51134 Κλωνόρι Klonari	13	4	1	0	1	3	4	0	0	0	0	0	0	0
51135 Βίκλα Vikla	1	0	0	0	1	0	0	0	0	0	0	0	0	0
51136 Κελλάκι - & Μονή Ζωοδόχου Πηγής Kellaki - & Moni Zoodochou Pighis	145	10	13	3	14	22	43	6	5	5	4	10	9	1
51137 Ακαρνού Akarnou	46	3	7	3	3	7	7	4	1	1	2	1	7	0
51138 Επταγώνεια Eptagoneia	153	30	7	14	15	33	17	7	7	10	6	2	5	0
51140 Διερόβα Dierona	109	22	10	16	19	17	7	1	7	4	2	3	0	1
51141 Αρακαπός Arakapas	156	29	14	21	8	27	28	5	6	3	2	4	6	3
51142 Άγιος Παύλος Agios Pavlos	88	27	9	9	14	11	7	2	1	3	0	2	2	1
51143 Άγιος Κωνσταντίνος Agios Konstantinos	79	13	13	8	20	10	8	0	0	1	4	0	1	1
51144 Συκόπετρα Sykopetra	64	12	12	5	6	6	10	4	2	2	2	3	0	0
51145 Λουβαράς Louvaras	202	24	19	21	30	37	30	8	6	2	8	11	5	1
51146 Καλό Χορίο (Περίλ. Άθρακος) Kalo Chorio (Incl. Athrakos)	297	33	24	26	38	53	54	29	4	8	10	7	10	1
51147 Ζωοπηγή Zoopigi	142	16	21	19	23	17	19	9	0	2	5	6	3	2
5200 Ακρωτήρι - & Μονή Αγίου Νικολάου Akrotiri - & Moni Agiou Nikolaou	233	52	44	23	23	41	22	8	2	2	7	3	6	0
5201 Ασώματος (Περίλ. Φασούρι) Asomatos (Incl. Fasouri)	120	8	14	10	16	35	19	6	2	2	3	3	1	1
5202 Τσερκέζοι Tserkezoι	21	2	6	0	7	3	1	0	0	1	0	1	0	0
5203 Τραχόνι Trachoni	947	10	31	38	325	370	92	2	4	13	18	23	7	14
5210 Κολόσι Kolossi	1.196	53	42	37	361	353	177	31	22	21	21	33	37	8
5211 Ερήμη Erimi	526	24	42	48	79	146	117	6	17	6	17	6	12	6
5212 Επισκοπή Episkopi	999	48	208	94	170	238	124	13	21	20	19	20	24	0
5213 Καντού Kantou	134	39	12	2	1	21	0	1	0	0	2	1	0	55

ΠΙΝΑΚΑΣ 9Α. ΚΑΝΟΝΙΚΕΣ ΚΑΤΟΙΚΙΕΣ (ΚΑΤΟΙΚΗΜΕΝΕΣ ΚΑΙ ΜΗ) ΚΑΤΑ ΕΤΟΣ ΚΑΤΑΣΚΕΥΗΣ, ΕΠΑΡΧΙΑ ΚΑΙ ΔΗΜΟ/ΚΟΙΝΟΤΗΤΑ, 1.10.2001
 TABLE 9A. CONVENTIONAL DWELLINGS (OCCUPIED OR UNOCCUPIED) BY YEAR OF CONSTRUCTION, DISTRICT AND MUNICIPALITY/COMMUNITY, 1.10.2001

ΔΗΜΟΣ/ΚΟΙΝΟΤΗΤΑ MUNICIPALITY/COMMUNITY	ΣΥΝΟΛΟ TOTAL	Πριν το Prior to 1946	1946- 1960	1961- 1970	1971- 1980	1981- 1990	1991- 1995	1996	1997	1998	1999	2000	2001	/Αε δηλώθηκε Not stated
5214 Σοτήρα- & Σπύβουλος & Στερακόβου Sotira- & Spivoulos & Sterakovou	53	28	3	3	0	10	4	0	1	0	2	1	1	0
5220 Ποσειδί (Αυδήμου) Poasidi (Avdimou)	104	27	21	7	7	19	13	0	0	4	1	4	1	0
5221 Παραράλι Paramali	55	29	0	2	1	10	4	1	2	4	1	1	0	0
5222 Αυδήμου Avdimou	203	0	39	71	18	54	13	2	3	1	1	1	0	0
5223 Πλατανίστεια Platanisteia	70	0	42	25	3	0	0	0	0	0	0	0	0	0
5224 Άγιος Θωμάς Agios Thomas	62	0	12	46	3	0	0	0	0	0	0	0	0	1
5225 Αλέκτορα Alektora	53	17	9	8	17	1	1	0	0	0	0	0	0	0
5226 Ανάγυρα Anogyra	240	78	62	35	24	18	14	0	2	1	3	0	3	0
5227 Πισσούρι Pissouri	1.019	38	61	54	60	252	338	23	110	36	12	23	8	4
5300 Σούνι-Ζανακιά Souni-Zanakia	187	38	3	6	20	52	42	2	3	3	7	5	5	1
5302 Άλασσα Alassa	70	0	0	0	0	56	8	4	1	0	0	0	1	0
5303 Κάτω Κιβίδες Kato Kivides	4	0	0	0	0	0	1	1	0	1	1	0	0	0
5304 Πάνω Κιβίδες Pano Kivides	265	1	4	78	69	58	25	4	4	4	11	2	3	2
5305 Άγιος Αμβρόσιος Agios Amvrosios	151	72	7	7	8	20	21	5	3	1	4	0	3	0
5306 Άγιος Θεράπων Agios Therapon	202	109	16	6	6	16	19	9	2	6	10	1	2	0
5307 Λόφου Lofou	558	295	111	45	33	45	9	2	1	3	6	6	2	0
5308 Πάχνα Pachna	543	192	105	67	63	66	31	5	4	2	3	4	1	0
5310 Άγιος Γεώργιος Agios Georgios	96	24	46	19	2	1	0	0	1	0	2	0	1	0
5311 Δορός Doros	92	13	34	27	8	3	4	0	1	0	1	0	1	0
5312 Λάνεια Laneia	223	128	4	1	8	31	23	7	4	5	5	4	2	1
5313 Σίλικου Silikou	176	17	30	82	29	5	7	0	2	0	2	1	1	0
5314 Μονάγρι- & Μονή Παναγίας Αμασγού Monagri- & Moni Panagias Amasgou	122	32	56	11	6	6	6	0	0	2	1	1	0	1

(συνεχ. -cont/ d)

ΠΙΝΑΚΑΣ 9Α. ΚΑΝΟΝΙΚΕΣ ΚΑΤΟΙΚΙΕΣ (ΚΑΤΟΙΚΗΜΕΝΕΣ ΚΑΙ ΜΗ) ΚΑΤΑ ΕΤΟΣ ΚΑΤΑΣΚΕΥΗΣ, ΕΠΙΡΑΧΙΑ ΚΑΙ ΔΗΜΟ/ΚΟΙΝΟΤΗΤΑ, 1.10.2001
 TABLE 9A. CONVENTIONAL DWELLINGS (OCCUPIED OR UNOCCUPIED) BY YEAR OF CONSTRUCTION, DISTRICT AND MUNICIPALITY/COMMUNITY, 1.10.2001

ΔΗΜΟΣ/ΚΟΙΝΟΤΗΤΑ MUNICIPALITY/COMMUNITY	ΕΥΝΟΛΟ TOTAL	Πριν το Prior to 1946	ΕΤΟΣ ΚΑΤΑΣΚΕΥΗΣ - YEAR OF CONSTRUCTION												Δε Not stated
			1946- 1960	1961- 1970	1971- 1980	1981- 1990	1991- 1995	1996	1997	1998	1999	2000	2001		
5315 Τριμυκλήνη Trimiklini	241	23	19	27	77	50	35	1	2	4	3	0	0	0	
5316 Άγιος Μάμας Agios Mamas	128	15	13	27	40	16	13	1	2	0	0	0	0	1	
5317 Κουκά Kouka	24	5	1	2	2	4	4	0	0	2	2	1	1	0	
5318 Μονιάτης-Μέσα Ποτ., Εκτίρας, Φυλ. Moniatiss-Mesa Pot., Saittas, Fyl.	443	9	21	19	57	179	120	20	7	5	1	4	1	0	
5320 Δορά Dora	240	144	63	20	2	4	3	0	0	0	0	1	3	0	
5321 Τροβάσα (Τρόζενα) Trovasa (Trozena)	7	3	2	0	0	0	0	0	0	0	0	0	0	2	
5322 Άρσος Arsoi	331	180	106	23	3	7	2	0	0	0	0	2	1	7	
5323 Κισσούσα Kissousa	9	7	0	0	0	2	0	0	0	0	0	0	0	0	
5324 Μαλιά Malia	207	61	98	40	7	0	0	0	0	0	0	0	0	1	
5325 Βάσα (Κοιλανίου) Vasa (Koilianiou)	268	172	76	12	3	2	3	0	0	0	0	0	0	0	
5326 Βουβί Vouvi	390	305	9	4	3	21	17	7	3	2	7	5	7	0	
5327 Πέρα Πεδί Pera Pedi	287	49	38	11	26	30	46	12	10	24	17	11	12	1	
5328 Μανδριά Mandria	180	75	62	27	12	2	1	0	0	0	1	0	0	0	
5329 Ποταμιού Potamiou	74	27	25	19	0	1	1	0	0	0	0	0	1	0	
5330 Όμοδος Omodos	290	169	63	25	8	9	7	3	1	2	1	1	0	1	
5331 Κοιλάνι Koilani	438	51	69	60	101	116	28	2	4	3	0	2	0	2	
5340 Άγιος Δημήτριος Agios Dimitrios	93	35	44	3	2	2	4	1	0	1	1	0	0	0	
5341 Παλαιόφυλο Palaiomylos	89	49	27	2	1	4	5	0	0	0	0	0	1	0	
5342 Πρόδρομος (Περ.λ. Τρικουκκιά) Prodromos (Incl. Trikoukkia)	283	41	158	35	16	12	10	0	3	3	2	1	1	1	
5343 Κρινωπία Krinopia	187	113	42	12	5	9	2	0	0	1	1	1	0	1	
5344 Τρεις Ελιές Treis Elies	139	96	35	2	1	1	1	0	1	1	0	1	0	0	
5345 Λεπίθου Lemithou	203	60	115	8	6	4	7	0	1	1	0	0	0	1	

ΠΙΝΑΚΑΣ 9Α. ΚΑΝΟΝΙΚΕΣ ΚΑΤΟΙΚΙΕΣ (ΚΑΤΟΙΚΗΜΕΝΕΣ ΚΑΙ ΜΗ) ΚΑΤΑ ΕΤΟΣ ΚΑΤΑΣΚΕΥΗΣ, ΕΠΑΡΧΙΑ ΚΑΙ ΔΗΜΟ/ΚΟΙΝΟΤΗΤΑ, 1.10.2001
 TABLE 9A. CONVENTIONAL DWELLINGS (OCCUPIED OR UNOCCUPIED) BY YEAR OF CONSTRUCTION, DISTRICT AND MUNICIPALITY/COMMUNITY, 1.10.2001

ΔΗΜΟΣ/ΚΟΙΝΟΤΗΤΑ MUNICIPALITY/COMMUNITY	ΣΥΝΟΛΟ TOTAL	Πριν το Prior to 1946	1946- 1960	1961- 1970	1971- 1980	1981- 1990	1991- 1995	1996	1997	1998	1999	2000	2001	Δε δηλώθηκε Not stated
5350 Κάτω Πλάτρες (Τορναρίδες) Kato Platres (Tornarides)	222	21	19	31	64	60	24	0	1	1	0	1	0	0
5351 Πάνω Πλάτρες (Περ.λ. Τροόδος) Pano Platres (Incl. Troodos)	704	13	68	93	136	182	167	9	24	7	3	2	0	0
5352 Φοινί (Περ. Μονή Τροοδίτισσας) Foini (Incl. Moni Trooditissas)	329	81	94	44	40	30	29	0	2	2	4	2	0	1
5353 Πάνω Αμιάντος Pano Amiantos	44	26	18	0	0	0	0	0	0	0	0	0	0	0
5354 Κάτω Αμιάντος Kato Amiantos	182	44	37	20	28	14	15	0	5	9	5	3	0	2
5360 Άγιος Θεόδωρος Agios Theodoros	226	1	95	15	40	33	21	1	0	2	3	6	9	0
5361 Άγιος Ιωάννης Agios Ioannis	281	9	121	49	26	35	15	2	4	9	5	3	1	2
5362 Κάτω Μύλος Kato Mylos	70	0	28	10	3	10	11	0	0	3	0	4	1	0
5363 Ποταμίτισσα Potamitissa	102	3	35	23	18	5	10	2	0	0	2	3	0	1
5364 Δύμες Dymes	97	1	39	18	15	7	11	1	1	2	2	0	0	0
5365 Πελένδρι (Περ.λ. Κάρδαμα) Pelendri (Incl. Kardama)	661	96	225	109	93	74	28	0	13	13	1	5	4	0
5366 Άγρος Agros	585	31	127	109	85	99	79	4	7	12	8	16	7	1
5367 Αγρίδια Agridia	157	27	64	38	16	5	5	0	0	0	2	0	0	0
5368 Χανδριά Chandria	166	34	62	29	23	5	3	3	1	3	0	1	2	0
5369 Κυπερούντα Kyperounta	778	73	113	109	109	143	166	3	11	12	18	12	7	2
6 ΕΠΑΡΧΙΑ ΠΑΦΟΥ PAFOS DISTRICT	35.015	3.492	3.435	1.900	4.192	8.718	6.748	706	1.004	882	938	1.269	1.593	138
6000 Δήμος Πάφου Pafos Municipality	11.705	277	704	529	1.811	4.168	2.583	153	231	238	214	367	385	45
6010 Δήμος Γεροσκήπου Geroskipou Municipality	1.899	64	107	128	290	594	458	48	42	47	40	50	27	4
6011 Κοινία Konia	341	29	11	11	47	77	58	16	8	14	28	15	20	7
6012 Αγία Μαρίνουδα Agia Marinouda	108	1	2	3	12	40	23	3	6	1	5	7	4	1
6013 Κολωνή (Περ.λ. Μονή Ανατολική) Koloni (Incl. Moni Anatoliko)	98	1	2	17	0	25	15	1	3	8	8	8	9	1
6014 Αχέλεια Acheleia	44	2	9	5	3	6	8	1	0	2	4	4	0	0

(συνεχ. -cont'd)

ΠΙΝΑΚΑΣ 9Α. ΚΑΝΟΝΙΚΕΣ ΚΑΤΟΙΚΙΕΣ (ΚΑΤΟΙΚΗΜΕΝΕΣ ΚΑΙ ΜΗ) ΚΑΤΑ ΕΤΟΣ ΚΑΤΑΣΚΕΥΗΣ, ΕΠΑΡΧΙΑ ΚΑΙ ΔΗΜΟ/ΚΟΙΝΟΤΗΤΑ, 1.10.2001
 TABLE 9A. CONVENTIONAL DWELLINGS (OCCUPIED OR UNOCCUPIED) BY YEAR OF CONSTRUCTION, DISTRICT AND MUNICIPALITY/COMMUNITY, 1.10.2001

ΔΗΜΟΣ/ΚΟΙΝΟΤΗΤΑ MUNICIPALITY/COMMUNITY	ΣΥΝΟΛΟ TOTAL	Πριν το Prior to 1946	ΕΤΟΣ ΚΑΤΑΣΚΕΥΗΣ - YEAR OF CONSTRUCTION										ΔΕ δηλώθηκε Not stated	
			1946- 1960	1961- 1970	1971- 1980	1981- 1990	1991- 1995	1996	1997	1998	1999	2000		2001
6020 Χλόρακος Chlorakas	2.260	56	71	53	168	641	580	125	46	57	46	59	351	7
6021 Λέμνα Lemna	96	13	4	0	4	29	25	5	4	5	3	4	0	0
6022 Έμπα Empa	1.167	53	73	65	153	317	281	26	43	28	46	46	34	2
6023 Τρεμιθούσα Tremithoussa	315	62	28	18	31	48	31	4	10	11	21	27	24	0
6024 Μέσα Χορίο Mesa Chorio	222	42	12	12	30	54	39	1	4	3	2	6	17	0
6025 Μεσόγη Mesogi	461	75	21	34	96	127	56	7	15	7	9	7	5	2
6026 Τάλα (Πισρ. Μονή Αγίου Νεοφύτου) Tala (Inc. Moni Agiou Neofytou)	1.046	34	18	9	38	316	323	72	74	37	29	50	43	3
6027 Κισσόνεργα Kissonerga	663	34	36	27	86	152	156	22	40	9	17	29	46	9
6100 Κούκλια Kouklia	281	38	59	16	32	85	22	3	7	5	5	3	4	2
6101 Μανδρία Mandria	110	11	18	23	10	38	5	0	2	0	1	0	0	2
6102 Νικόκλεια Nikokleia	56	11	12	8	6	5	5	2	2	2	1	0	2	0
6103 Σουσκίου Souskiou	1	1	0	0	0	0	0	0	0	0	0	0	0	0
6104 Τιμη Timi	312	62	10	6	36	124	43	4	5	4	6	5	7	0
6106 Άγια Βαρβάρα Agia Varvara	22	13	4	0	0	2	0	0	0	0	0	0	3	0
6107 Αναρίτα Anarita	160	44	25	8	10	28	22	5	3	3	3	2	7	0
6110 Μαραθούνα Marathouna	138	30	22	9	12	18	24	4	6	5	3	2	1	2
6111 Άρμου Armou	203	22	20	4	16	40	38	1	25	7	16	4	10	0
6112 Επισκοπή Episkopi	150	24	94	11	10	4	1	0	0	3	3	0	0	0
6113 Νάτα Nata	111	17	42	11	21	8	8	0	0	0	0	2	0	2
6114 Χολέτρια Choletria	116	4	1	0	54	9	22	1	7	5	3	5	4	1
6115 Αξιού Axiou	38	3	27	7	0	0	0	0	0	0	0	0	1	0
6116 Ελεδίο Eledio	29	0	16	1	3	3	5	0	0	0	1	0	0	0

ΠΙΝΑΚΑΣ 9Α. ΚΑΝΟΝΙΚΕΣ ΚΑΤΟΙΚΙΕΣ (ΚΑΤΟΙΚΗΜΕΝΕΣ ΚΑΙ ΜΗ) ΚΑΤΑ ΕΤΟΣ ΚΑΤΑΣΚΕΥΗΣ, ΕΠΑΡΧΙΑ ΚΑΙ ΔΗΜΟ/ΚΟΙΝΟΤΗΤΑ, 1.10.2001
 TABLE 9A. CONVENTIONAL DWELLINGS (OCCUPIED OR UNOCCUPIED) BY YEAR OF CONSTRUCTION, DISTRICT AND MUNICIPALITY/COMMUNITY, 1.10.2001

ΔΗΜΟΣ/ΚΟΙΝΟΤΗΤΑ MUNICIPALITY/COMMUNITY	ΕΥΝΟΛΟ TOTAL	Prior to 1946	1946- 1960	1961- 1970	1971- 1980	1981- 1990	1991- 1995	ΕΤΟΣ ΚΑΤΑΣΚΕΥΗΣ - YEAR OF CONSTRUCTION					1999	2000	2001	14ε δηλώθηκε Not stated
								1996	1997	1998	1999	2000				
6120 Τσαδά																
Tsada																
6121 Κοίλη	471	118	64	54	46	45	43	2	17	20	13	26	23	0		
Koili																
6122 Στρούμπι	254	11	68	41	12	35	33	3	11	13	9	7	11	0		
Stroumpi																
6123 Πολέμι	286	13	169	13	23	28	27	1	1	5	2	4	0	0		
Polemi																
6124 Καλλιπεία (Περ.λ. Μορόνερο)	332	68	63	43	49	32	26	1	10	2	1	8	10	19		
Kalipeia (Incl. Moronero)																
6125 Λετύμβου	195	60	64	17	16	2	9	2	5	3	8	2	7	0		
Letymbou																
6127 Κούρδακα	234	71	84	22	12	8	20	1	7	4	2	2	1	0		
Kourdaka																
6128 Λεμόνα	5	0	5	0	0	0	0	0	0	0	0	0	0	0		
Lemona																
6129 Χούλου	72	46	9	2	4	4	5	0	0	0	1	0	1	0		
Choulou																
6130 Ακουρός	243	144	55	11	4	4	5	1	0	5	5	8	1	0		
Akourous																
6132 Κάθικας	26	9	4	1	3	1	2	5	0	1	0	0	0	0		
Kathikas																
6133 Δήμος Πέγειας-ε.Αγ.Γεώργ.Πέγειας	292	91	42	19	28	28	34	4	3	6	9	8	20	0		
Pegelia Mun.-ε.Αγ. Georg. Pegelias																
6200 Πάνω Αρχιμανδρίτα- & Κάτω Αρχιμ.	2.051	108	55	61	238	384	445	30	131	65	135	168	227	4		
Pano Archimandrita- & Kato Arch.																
6201 Φασούλα	60	24	17	10	0	2	1	0	2	1	1	0	2	0		
Fasoula																
6202 Μούσερε	18	0	15	1	0	1	0	0	0	0	0	1	0	0		
Moussere																
6204 Μαρώνια	10	1	3	0	1	2	2	0	0	1	0	0	0	0		
Mamonia																
6205 Άγιος Γεώργιος	21	1	8	0	3	6	1	0	0	0	1	1	0	0		
Agios Georgios																
6206 Σταυροκόβου	35	3	7	13	2	5	4	0	0	0	0	1	0	0		
Stavrokobou																
6207 Πρασιό	54	4	9	7	1	0	1	0	0	6	20	5	0	1		
Prasio																
6208 Τραχυπέδουλα	10	0	0	0	0	0	0	0	0	0	9	1	0	0		
Trachypedoula																
6210 Κελοκέδαρα	62	22	22	7	1	2	3	0	1	2	1	0	1	0		
Kelokedara																
6211 Ξαλητιού	133	38	33	13	10	7	7	3	2	4	11	4	1	0		
Salamiou																
	264	156	57	6	9	10	12	2	2	4	3	3	0	0		

ΠΙΝΑΚΑΣ 9Α. ΚΑΝΟΝΙΚΕΣ ΚΑΤΟΙΚΙΕΣ (ΚΑΤΟΙΚΗΜΕΝΕΣ ΚΑΙ ΜΗ) ΚΑΤΑ ΕΤΟΣ ΚΑΤΑΣΚΕΥΗΣ, ΕΠΙΧΡΙΑ ΚΑΙ ΔΗΜΟ/ΚΟΙΝΟΤΗΤΑ, 1.10.2001
 TABLE 9A. CONVENTIONAL DWELLINGS (OCCUPIED OR UNOCCUPIED) BY YEAR OF CONSTRUCTION, DISTRICT AND MUNICIPALITY/COMMUNITY, 1.10.2001

ΔΗΜΟΣ/ΚΟΙΝΟΤΗΤΑ MUNICIPALITY/COMMUNITY	ΣΥΝΟΛΟ TOTAL	Πριν το Prior to 1946	ΕΤΟΣ ΚΑΤΑΣΚΕΥΗΣ - YEAR OF CONSTRUCTION											Δε Not stated			
			1946- 1960	1961- 1970	1971- 1980	1981- 1990	1991- 1995	1996	1997	1998	1999	2000	2001				
6212 Κιόσαϊ Kidasai	26	1	0	0	0	0	0	0	0	0	0	0	0	0	0	0	0
6213 Κέδαρες Kedares	141	83	23	5	0	4	4	4	4	4	2	3	3	4	5	4	0
6214 Μέσανα Mesana	99	66	25	2	0	3	1	0	0	0	0	0	1	0	0	0	1
6215 Πραιτόρι Praitori	134	77	37	4	5	3	1	0	0	0	0	1	1	3	2	1	0
6216 Φιλούσα (Κελοκεδάρον) Filousa (Kelokedaron)	63	51	2	0	1	5	2	0	0	0	1	1	1	0	0	0	0
6217 Αρμίνου Arminou	132	60	50	10	2	2	8	0	0	0	0	0	0	0	0	0	0
6218 'Αγιος Νικόλαος (Περ. Περάβασα) Agios Nikolaos (Incl. Peravasa)	56	23	7	1	0	0	25	0	0	0	0	0	0	0	0	0	0
6219 'Αγιος Ιωάννης (Περ. Μαλούντα) Agios Ioannis (Incl. Malounta)	149	14	0	0	0	1	128	3	2	0	0	0	0	1	1	0	0
6220 Αμαργέτι Amargeti	128	21	27	13	21	11	21	1	3	2	1	1	1	1	1	1	5
6221 Αγία Μπέβια (Κελοκεδάρον) Agia Marina (Kelokedaron)	69	25	14	5	4	5	12	0	0	3	0	0	0	0	0	1	0
6222 Πεντολιό Pentalia	63	0	32	28	3	0	0	0	0	0	0	0	0	0	0	0	0
6223 Φάλεια Faleia	6	4	2	0	0	0	0	0	0	0	0	0	0	0	0	0	0
6224 Γαλαταριά Galataria	81	4	61	13	3	0	0	0	0	0	0	0	0	0	0	0	0
6225 Κοιλινεία Koilineia	89	3	65	12	1	1	2	1	2	0	0	0	0	0	2	0	0
6226 Βρέτσια Vretsia	20	0	20	0	0	0	0	0	0	0	0	0	0	0	0	0	0
6227 Στατός-'Αγιος Φώτιος-εΑμπελίτης Statos-Agios Fotios- & Ampelitis	239	0	2	22	197	15	1	1	1	0	0	0	0	0	1	0	0
6228 Λαμψιού Lapthiou	47	0	0	0	0	0	3	1	1	1	1	7	9	21	5	0	0
6229 Μομουντάλη Mamuntali	24	0	1	1	0	2	18	0	0	0	0	0	1	1	0	0	0
6230 Πάνω Παναγιώ-εΜονή Χρυσοφ.εΑγιά Pano Panagia-εMoni Chryso.εAgia	382	87	53	44	52	50	55	1	8	2	11	7	11	7	11	1	1
6231 Ασπρογιά Asprogia	40	2	16	4	1	3	9	0	0	0	0	0	0	2	0	0	1
6300 Ψάθη Psathi	34	0	3	1	7	4	10	0	1	1	2	3	2	3	2	0	0
6301 'Αγιος Δημητριάδης Agios Dimitrianos	68	13	19	3	3	6	8	0	1	1	4	1	1	7	3	0	0

(συνεχ. -cont'd)

ΠΙΝΑΚΑΣ 9Α. ΚΑΝΟΝΙΚΕΣ ΚΑΤΟΙΚΙΕΣ (ΚΑΤΟΙΚΗΜΕΝΕΣ ΚΑΙ ΜΗ) ΚΑΤΑ ΕΤΟΣ ΚΑΤΑΣΚΕΥΗΣ, ΕΠΑΡΧΙΑ ΚΑΙ ΔΗΜΟ/ΚΟΙΝΟΤΗΤΑ, 1.10.2001
 TABLE 9A. CONVENTIONAL DWELLINGS (OCCUPIED OR UNOCCUPIED) BY YEAR OF CONSTRUCTION, DISTRICT AND MUNICIPALITY/COMMUNITY, 1.10.2001

ΔΗΜΟΣ/ΚΟΙΝΟΤΗΤΑ MUNICIPALITY/COMMUNITY	ΣΥΝΟΛΟ TOTAL	Πριν το Prior to 1946	1946- 1960	1961- 1970	1971- 1980	1981- 1990	1991- 1995	1996	1997	1998	1999	2000	2001	Αε δηλωθηκε Not stated
6302 Κανναβιού (Περίλ. Μελαμιού) Kannaviou (Incl. Melamiou)	84	5	3	15	8	21	27	0	0	0	0	4	1	0
6303 Θρίνια (Δρίνια) Thrinia (Drinia)	51	5	21	2	3	6	7	0	1	0	2	1	3	0
6304 Μηλιά Milia	10	0	1	0	1	1	4	0	2	0	1	0	0	0
6305 Κρίτου Μαρόττου Kritou Marottou	77	21	11	8	2	5	15	0	0	3	3	4	5	0
6306 Φύτη Fyti	114	30	27	6	2	9	27	0	1	3	2	7	0	0
6307 Λάσα Lasa	75	11	24	5	3	7	19	0	0	2	2	2	0	0
6308 Δρύμου Drymou	55	6	24	7	1	5	5	0	0	0	2	3	2	0
6310 Σίμου Simou	96	13	25	6	9	12	15	0	6	0	1	2	7	0
6311 Αναβιού Anadiou	51	0	0	0	0	0	3	5	3	0	7	18	15	0
6312 Σαρεψά Sarepa	5	1	4	0	0	0	0	0	0	0	0	0	0	0
6313 Ευρέτου Evretou	1	0	0	0	0	0	0	1	0	0	0	0	0	0
6314 Τριμιθούσα Trimithoussa	2	2	0	0	0	0	0	0	0	0	0	0	0	0
6315 Φιλουσα (Χρυσόχους) Filoussa (Chrysochous)	57	21	18	9	2	1	0	0	0	6	0	0	0	0
6316 Κιός (Ιστιντζιό) Kios (Istinjo)	4	4	0	0	0	0	0	0	0	0	0	0	0	0
6317 Ζαχαρία Zacharia	2	2	0	0	0	0	0	0	0	0	0	0	0	0
6318 Μελάδεια Meladeia	28	0	0	0	3	3	22	0	0	0	0	0	0	0
6319 Μελάνδρα Melandra	4	4	0	0	0	0	0	0	0	0	0	0	0	0
6320 Λυσοσ-έγγ. Μερκούρ. & Σταυρός Ψάκ. Lysos-egg. Merkour. & Stavros Pso.	225	81	14	33	59	18	6	1	5	0	3	5	0	0
6321 Περιστέρινα Peristerona	129	58	10	8	8	21	11	0	2	0	2	3	6	0
6330 Θελέρια Theletra	87	1	0	0	1	70	8	1	1	1	0	0	3	1
6331 Γιόλου Giolou	304	25	66	23	47	61	42	9	2	6	5	11	5	2
6332 Πάνω Ακουρδάλεια Pano Akourdaleia	31	7	2	1	0	2	14	0	1	1	1	1	1	0

(συνεχ. - cont. / d)

ΠΙΝΑΚΑΣ 9Α. ΚΑΝΟΝΙΚΕΣ ΚΑΤΟΙΚΙΕΣ (ΚΑΤΟΙΚΗΜΕΝΕΣ ΚΑΙ ΜΗ) ΚΑΤΑ ΕΤΟΣ ΚΑΤΑΣΚΕΥΗΣ, ΕΠΑΡΧΙΑ ΚΑΙ ΔΗΜΟ/ΚΟΙΝΟΤΗΤΑ, 1.10.2001
 TABLE 9A. CONVENTIONAL DWELLINGS (OCCUPIED OR UNOCCUPIED) BY YEAR OF CONSTRUCTION, DISTRICT AND MUNICIPALITY/COMMUNITY, 1.10.2001

ΔΗΜΟΣ/ΚΟΙΝΟΤΗΤΑ MUNICIPALITY/COMMUNITY	ΣΥΝΟΛΟ TOTAL	Πριν το Prior to 1946	1946- 1960	1961- 1970	1971- 1980	1981- 1990	1991- 1995	1996	1997	1998	1999	2000	2001	Αε δηλώθηκε Not stated
6333 Μηλιού - & Μονή Αγίων Αναργύρων Miliou - & Moni Agion Anargyron	43	3	7	1	0	5	9	0	9	0	2	4	2	1
6334 Κάτω Ακουρδάλεια Kato Akourdaleia	27	3	0	0	2	4	11	0	2	4	0	0	1	0
6335 Τέρα Tera	52	0	0	0	2	0	11	5	9	10	10	4	1	0
6336 Κρίτου Τέρα Kritou Tera	163	94	31	3	2	13	12	0	2	1	2	0	0	3
6337 Σκούλλι Skoulli	47	19	5	4	2	5	8	0	0	1	1	0	2	0
6338 Χόλη Choli	48	12	5	3	3	4	10	4	1	1	0	4	1	0
6340 Καρεπουλλήδες Karamoullides	14	4	1	0	0	7	0	0	0	0	1	1	0	0
6341 Χρυσόχου Chrysochou	15	0	3	0	1	6	1	0	0	0	1	0	0	3
6343 Δήμος Πόλης Polis Municipality	1.255	73	91	57	84	409	183	63	26	62	20	63	119	5
6344 Νέο Χωριό (Περ. Λουτρά Αφροδίτης) Neo Chorio (In. Loutra Afroditis)	299	65	13	13	9	51	57	11	18	16	13	17	16	0
6345 Γουδί Goudi	123	47	9	3	13	14	22	5	4	0	0	4	2	0
6350 Κάτω Απόδες Kato Arodes	82	0	0	2	2	3	25	9	24	15	1	1	0	0
6351 Πάνω Απόδες Pano Arodes	140	15	9	2	6	25	45	9	10	10	5	2	2	0
6352 Ίνεια Ineia	182	102	26	8	15	10	10	1	4	3	1	1	0	1
6353 Δρούσεια (Περ. Λ. Πιττοκόπος) Drouseia (Incl. Pittokopos)	258	114	24	6	11	12	28	0	6	10	7	12	28	0
6354 Φάσλι Fasli	6	0	0	0	0	0	0	0	0	0	0	0	6	0
6355 Ανδραλικού Andralikou	14	0	0	0	2	0	1	0	1	7	3	0	0	0
6360 Πελαθούσα - & Μύρμιγκοφ & Λίμνη Pelathousa - & Mirmigkof & Limni	51	0	0	0	0	40	0	0	6	0	1	4	0	0
6361 Κυνούσα Kynousa	70	15	17	10	2	4	13	0	4	3	0	2	0	0
6362 Μακούντα Makounta	33	3	5	2	1	7	6	0	1	1	3	4	0	0
6363 Αργάκα Argaka	379	20	45	43	23	75	92	0	13	29	17	11	11	0
6364 Γιάλια Gialia	96	0	2	7	14	6	5	1	4	4	2	47	4	0

ΠΙΝΑΚΑΣ 9Α. ΚΑΝΟΝΙΚΕΣ ΚΑΤΟΙΚΙΕΣ (ΚΑΤΟΙΚΗΜΕΝΕΣ ΚΑΙ ΜΗ) ΚΑΤΑ ΕΤΟΣ ΚΑΤΑΣΚΕΥΗΣ, ΕΠΙΦΑΧΙΑ ΚΑΙ ΔΗΜΟ/ΚΟΙΝΟΤΗΤΑ, 1.10.2001
 TABLE 9A. CONVENTIONAL DWELLINGS (OCCUPIED OR UNOCCUPIED) BY YEAR OF CONSTRUCTION, DISTRICT AND MUNICIPALITY/COMMUNITY, 1.10.2001

ΔΗΜΟΣ/ΚΟΙΝΟΤΗΤΑ MUNICIPALITY/COMMUNITY	Προϊόν Prior to 1946	ΕΤΟΣ ΚΑΤΑΣΚΕΥΗΣ - YEAR OF CONSTRUCTION										Δε δηλώθηκε Not stated	
		1946- 1960	1961- 1970	1971- 1980	1981- 1990	1991- 1995	1996	1997	1998	1999	2000		2001
6365 Αγία Μαρίνα (Χρυσοχούς) Agia Marina (Chrysochous)	272	58	32	40	46	42	1	8	4	7	8	6	0
6366 Νέα Δήμητρα Nea Dimmatra	37	4	17	0	1	6	0	2	4	1	2	0	0
6367 Πομός (Περιλ. Παλιόμπελα) Pomos (Incl. Paliampela)	364	58	33	64	47	65	7	23	5	31	12	6	0
6368 Στενή Steni	81	12	7	4	3	16	2	5	1	1	2	1	0
6369 Άγιος Ισίδωρος Agios Isidoros	2	0	0	0	0	1	0	0	0	0	0	0	0

ΠΙΝΑΚΑΣ 10. ΝΟΙΚΟΚΥΡΙΑ ΚΑΤΑ ΤΥΠΟ ΚΑΤΟΙΚΙΑΣ ΚΑΙ ΚΑΘΕΣΤΩΣ ΕΝΟΙΚΗΣΗΣ (ΓΙΑ ΝΟΙΚΟΚΥΡΙΑ ΕΣ ΚΑΝΟΝΙΚΕΣ ΚΑΤΟΙΚΙΕΣ ΜΟΝΟ)
 ΚΑΙ ΕΠΑΡΧΙΑ, ΑΣΤΙΚΗ/ΑΥΡΟΤΙΚΗ ΠΕΡΙΟΧΗ, 1.10.2001
 TABLE 10. HOUSEHOLDS BY TYPE OF LIVING QUARTERS, TENURE STATUS (FOR HOUSEHOLDS IN CONVENTIONAL DWELLINGS ONLY)
 AND DISTRICT, URBAN/RURAL AREA, 1.10.2001

ΕΠΑΡΧΙΑ - DISTRICT	ΕΥΝΟΛΟ ΝΟΙΚΟ-ΚΥΡΙΑ - TOTAL HOUSEHOLDS		ΝΟΙΚΟΚΥΡΙΑ ΕΣ ΚΑΝΟΝΙΚΕΣ ΚΑΤΟΙΚΙΕΣ - HOUSEHOLDS IN CONVENTIONAL DWELLINGS				ΝΟΙΚΟΚΥΡΙΑ ΕΣ ΑΛΛΕΣ ΚΑΤΟΙΚΙΕΣ - HOUSEHOLDS IN OTHER LIVING QUARTERS
	ΕΥΝΟΛΟ - Total	Σύνολο - Total	Ιδιόκτητη - Owned	Ενοικι-σούμενη - Rented	Άλλο - Other	Δε δηλώθηκε - Not stated	
ΕΥΝΟΛΟ - TOTAL							
Σύνολο - Total	223.790	222.716	152.244	30.965	39.059	448	1.074
Λευκωσία - Lefkosia	89.415	88.975	63.377	11.977	13.534	87	440
Αμμόχωστος - Ammochostos	11.619	11.543	8.298	1.120	2.093	32	76
Λάρνακα - Larnaka	36.302	36.196	23.640	3.654	8.841	61	106
Λεμεσός - Lemesos	64.279	64.017	41.873	10.015	11.923	206	262
Πάφος - Pafos	22.175	21.985	15.056	4.199	2.668	62	190
ΑΣΤΙΚΗ - URBAN							
Σύνολο - Total	155.952	155.322	102.305	27.517	25.160	340	630
Λευκωσία - Lefkosia	67.137	66.851	45.841	11.236	9.731	43	286
Λάρνακα - Larnaka	22.832	22.771	13.705	3.101	5.916	49	61
Λεμεσός - Lemesos	51.226	51.058	33.373	9.440	8.052	193	168
Πάφος - Pafos	14.757	14.642	9.386	3.740	1.461	55	115
ΑΥΡΟΤΙΚΗ - RURAL							
Σύνολο - Total	67.838	67.394	49.939	3.448	13.899	108	444
Λευκωσία - Lefkosia	22.278	22.124	17.536	741	3.803	44	154
Αμμόχωστος - Ammochostos	11.619	11.543	8.298	1.120	2.093	32	76
Λάρνακα - Larnaka	13.470	13.425	9.935	553	2.925	12	45
Λεμεσός - Lemesos	13.053	12.959	8.500	575	3.871	13	94
Πάφος - Pafos	7.418	7.343	5.670	459	1.207	7	75

ΠΙΝΑΚΑΣ 10Α. ΝΟΙΚΟΚΥΡΙΑ ΚΑΤΑ ΤΥΠΟ ΚΑΤΟΙΚΙΑΣ ΚΑΙ ΚΑΘΕΤΟΣ ΕΝΟΙΚΗΣΗΣ (ΓΙΑ ΝΟΙΚΟΚΥΡΙΑ ΣΕ ΚΑΝΟΝΙΚΕΣ ΚΑΤΟΙΚΙΕΣ ΜΟΝΟ) ΚΑΙ ΕΠΑΡΧΙΑ, ΔΗΜΟ/ΚΟΙΝΟΤΗΤΑ, 1.10.2001
 TABLE 10A. HOUSEHOLDS BY TYPE OF LIVING QUARTERS, TENURE STATUS (FOR HOUSEHOLDS IN CONVENTIONAL DWELLINGS ONLY) AND DISTRICT, MUNICIPALITY/COMMUNITY, 1.10.2001

ΔΗΜΟΣ/ΚΟΙΝΟΤΗΤΑ MUNICIPALITY/COMMUNITY	ΕΥΝΟΛΟ ΝΟΙΚΟ- ΚΥΡΙΑ TOTAL HOUSEHOLDS	Σύνολο Total	ΝΟΙΚΟΚΥΡΙΑ ΣΕ ΚΑΝΟΝΙΚΕΣ ΚΑΤΟΙΚΙΕΣ - HOUSEHOLDS IN CONVENTIONAL DWELLINGS				ΝΟΙΚΟΚΥΡΙΑ ΣΕ ΆΛΛΕΣ ΚΑΤΟΙΚΙΕΣ HOUSEHOLDS IN OTHER LIVING QUARTERS
			Ιδιόκτητη Owned	Ενοικι- ασμένη Rented	Άλλο Other	Δε δηλώθηκε Not stated	
ΕΥΝΟΛΟ - TOTAL	223.790	222.716	152.244	30.965	39.059	448	1.074
1 ΕΠΑΡΧΙΑ ΛΕΥΚΟΣΙΑΣ LEFKOSIA DISTRICT	89.415	88.975	63.377	11.977	13.534	87	440
1000 Δήμος Λευκωσίας Lefkosia Municipality	18.111	18.020	10.992	5.048	1.963	17	91
100001 'Αγιος Ανδρέας Agios Andreas	2.057	2.043	1.068	612	363	0	14
100002 Τρυπιότις Trypiotis	888	883	374	434	75	0	5
100003 Νεβεθαάνε Nebethane	76	70	15	54	1	0	6
100004 Ταμπακχανέ Tabakhane	84	83	11	70	2	0	1
100005 Φανερομένη Faneromeni	189	188	29	141	18	0	1
100006 'Αγιος Σάββας Agios Savvas	231	230	33	193	4	0	1
100007 Ομερίε Omeriye	58	54	8	35	11	0	4
100008 'Αγιος Αντώνιος Agios Antonios	2.123	2.114	1.281	737	95	1	9
100009 'Αγιος Ιωάννης Agios Ioannis	107	107	58	40	9	0	
100010 Ταχτελκαλέ Tahelkale	215	215	76	63	76	0	
100011 Χρυσολιλιότισσα Chrysaliniotissa	47	47	25	21	1	0	
100012 'Αγιος Κασσιανός Agios Kassianos	24	24	10	13	1	0	
100013 Καϊμακλί Kaimakli	3.624	3.616	2.795	491	329	1	8
100014 Παναγία Panagia	3.188	3.171	1.964	559	644	4	17
100015 'Αγιοι Κωνσταντίνος και Ελένη Agioti Konstantinos kai Eleni	920	917	637	191	89	0	3
100016 'Αγιοι Ομολογητές Agioti Omologhites	4.164	4.142	2.523	1.375	234	10	22
100017 Αράμ Αχμέτ Arap Ahmet	3	3	3	0	0	0	
100018 Γενί Τζαμί Yeni Cami	44	44	25	11	8	0	
100019 Ομορφίτα Omorfita	69	69	57	8	3	1	
1010 Δήμος Αγίου Δομετίου Agios Dometios Municipality	4.293	4.277	2.931	951	395	0	16
101001 'Αγιος Παύλος Agios Pavlos	973	968	694	177	97	0	5
101002 'Αγιος Γεώργιος Agios Georgios	3.320	3.309	2.237	774	298	0	11
1011 Δήμος Έγκομη Egkomi Municipality	4.352	4.321	3.421	738	154	8	31
1012 Δήμος Στροβόλου Strovolos Municipality	19.703	19.656	14.176	2.966	2.509	5	47
101201 Χρυσελεούσα Chryseleousa	5.431	5.411	4.163	946	301	1	20
101202 'Αγιος Δημήτριος Agios Dimitrios	3.996	3.986	2.874	856	255	1	10
101203 Απόστ. Βαρνάβας & 'Αγ. Μακάριος Apost. Varnavas & Ag. Makarios	3.857	3.845	3.007	666	170	2	12
101204 'Αγιος Βασίλειος Agios Vasileios	5.178	5.173	3.750	484	938	1	5

(συν.-cont'd)

ΠΙΝΑΚΑΣ 10Α. ΝΟΙΚΟΚΥΡΙΑ ΚΑΤΑ ΤΥΠΟ ΚΑΤΟΙΚΙΑΣ ΚΑΙ ΚΑΘΕΤΗΣ ΕΝΟΙΚΗΣΗΣ (ΓΙΑ ΝΟΙΚΟΚΥΡΙΑ ΣΕ ΚΑΝΟΝΙΚΕΣ ΚΑΤΟΙΚΙΕΣ ΜΟΝΟ)
 ΚΑΙ ΕΠΑΡΧΙΑ, ΔΗΜΟ/ΚΟΙΝΟΤΗΤΑ, 1.10.2001
 TABLE 10A. HOUSEHOLDS BY TYPE OF LIVING QUARTERS, TENURE STATUS (FOR HOUSEHOLDS IN CONVENTIONAL DWELLINGS ONLY)
 AND DISTRICT, MUNICIPALITY/COMMUNITY, 1.10.2001

ΔΗΜΟΣ/ΚΟΙΝΟΤΗΤΑ MUNICIPALITY/COMMUNITY	ΣΥΝΟΛΟ ΝΟΙΚΟ- ΚΥΡΙΑΝ TOTAL HOUSEHOLDS	Σύνολο Total	ΝΟΙΚΟΚΥΡΙΑ ΣΕ ΚΑΝΟΝΙΚΕΣ ΚΑΤΟΙΚΙΕΣ - HOUSEHOLDS IN CONVENTIONAL DWELLINGS				Δε σηλωθέντες Not stated	ΝΟΙΚΟΚΥΡΙΑ ΣΕ ΆΛΛΕΣ ΚΑΤΟΙΚΙΕΣ HOUSEHOLDS IN OTHER LIVING QUARTERS
			Ιδιόκτητη Owned	Ενοικι- ασμένη Rented	Άλλο Other			
101205 Εθνομάρτυρας Κυπριανός Ethnomartyras Kyprianos	687	687	6	0	681	0		
101206 Σταυρός Stavros	554	554	376	14	164	0		
1013 Δήμος Αγλαντιάς (Αγλαγγιά) Aglantzia Municipality-Aglantzia	6.091	6.071	4.323	802	943	3	20	
1021 Δήμος Λακατάμειας Lakatameia Municipality	8.201	8.140	6.479	452	1.200	9	61	
102101 Άγιος Μάμας Agios Mamas	440	440	19	1	418	2		
102102 Αγία Παρασκευή Agia Paraskevi	3.517	3.506	2.681	207	612	6	11	
102103 Αρχάγγελος - Ανθούπολη Archangelos - Anthoupoli	3.060	3.013	2.725	179	108	1	47	
102104 Άγιος Νικόλαος Agios Nikolaos	1.184	1.181	1.054	65	62	0	3	
1022 Συνοικισμός Ανθούπολης Anthoupoli Refugee Housing Est.	891	891	0	0	890	1		
1023 Δήμος Λακκιάς (Λακκιά) Lakkia Municipality (Lakkia)	3.757	3.742	2.095	219	1.428	0	15	
102301 Άγιος Γεώργιος Agios Georgios	2.500	2.488	1.858	195	435	0	12	
102302 Άγιος Ελευθέριος Agios Eleftherios	811	808	63	10	735	0	3	
102303 Αρχάγγελος Μιχαήλ Archangelos Michail	446	446	174	14	258	0		
1024 Γέρι Geri	1.738	1.733	1.424	60	249	0	5	
1100 Σιά Sia	150	150	126	6	18	0		
1101 Μαθιάτης Mathiatis	149	148	125	1	22	0	1	
1102 Αλάμπρα Alampira	322	321	295	4	19	3	1	
1103 Αγία Βαρβάρα Agia Varvara	399	398	384	12	2	0	1	
1104 Κοτσιάτης Kotsiatis	45	45	2	0	43	0		
1105 Νήσου Nisou	388	388	265	9	114	0		
1106 Πέρα Χερσίου Pera Chorsio	657	655	487	14	150	4	2	
1107 Δήμος Ιδαίου Dali Municipality	1.670	1.667	1.416	76	170	5	3	
1108 Λύμπια Lympia	629	629	546	16	66	1		
1109 Λυθροδόντας & Μονή Προφήτη Ηλία Lythrodontas Moni Profiti Elia	786	784	629	41	93	21	2	
1120 Ποταμιά Potamia	130	130	98	2	30	0		
1121 Άγιος Σεζομανός Agios Sezomanos	1	1	1	0	0	0		
1200 Καμπί Kampi	45	45	26	1	18	0		
1201 Φαρμακός Farmakas	159	158	124	2	32	0	1	
1202 Απλία Apliki	26	26	18	1	7	0		
1203 Λαζανιάς (Περ.λ. Μονή Μαχαίρα) Lassanias (Incl. Moni Machaira)	5	5	3	0	2	0		
1204 Γούρρι Gourri	81	81	59	0	22	0		

(συν. -cont'd)

ΠΙΝΑΚΑΣ 10Α.ΝΟΙΚΟΚΥΡΙΑ ΚΑΤΑ ΤΥΠΟ ΚΑΤΟΙΚΙΑΣ ΚΑΙ ΚΑΘΕΣΤΩΣ ΕΝΟΙΚΗΣΗΣ (ΓΙΑ ΝΟΙΚΟΚΥΡΙΑ ΣΕ ΚΑΝΟΝΙΚΕΣ ΚΑΤΟΙΚΙΕΣ ΜΟΝΟ)
 ΚΑΙ ΕΠΑΡΧΙΑ, ΔΗΜΟ/ΚΟΙΝΟΤΗΤΑ, 1.10.2001
 TABLE 10A. HOUSEHOLDS BY TYPE OF LIVING QUARTERS, TENURE STATUS (FOR HOUSEHOLDS IN CONVENTIONAL DWELLINGS ONLY)
 AND DISTRICT, MUNICIPALITY/COMMUNITY, 1.10.2001

ΔΗΜΟΣ/ΚΟΙΝΟΤΗΤΑ MUNICIPALITY/COMMUNITY	ΔΥΝΟΛΟ ΝΟΙΚΟ- ΚΥΡΙΑ TOTAL HOUSEHOLDS	Σύνολο Total	ΝΟΙΚΟΚΥΡΙΑ ΣΕ ΚΑΝΟΝΙΚΕΣ ΚΑΤΟΙΚΙΕΣ - HOUSEHOLDS IN CONVENTIONAL DWELLINGS				Δε δηλώθηκε Not stated	ΝΟΙΚΟΚΥΡΙΑ ΣΕ ΆΛΛΕΣ ΚΑΤΟΙΚΙΕΣ IN OTHER LIVING QUARTERS
			Ιδιόκτητη Owned	Ενοικι- ασμένη Rented	Άλλο Other			
1205 Φικάρδου (Περ.λ. Οικ. Πύργου) Fikardou (Incl.Pyrgos Settling)	3	3	0	0	3	0		
1206 Άγιος Επιφάνιος (Ορεινής) Agios Epifanios (Oreinis)	109	109	108	1	0	0		
1207 Καλό Χορίο (Ορεινής) Kalo Chorio (Oreinis)	179	179	176	2	1	0		
1208 Μαλούντα Malounta	122	118	81	6	31	0	4	
1209 Κλήρου Klirou	479	479	449	29	1	0		
1210 Αρεδιού Arediou	313	313	233	11	69	0		
1211 Άγιος Ιωάννης (Μαλούντας) Agios Ioannis (Malountas)	151	149	98	5	46	0	2	
1212 Αγκροκρηιά Agrokripia	147	146	119	3	24	0	1	
1213 Μίτσερο (Περ. Μονή Αγ. Παντελ.) Mitsero (Incl.Moni Ag. Pantel.)	219	216	143	19	54	0	3	
1220 Καπέδες Kapedes	136	136	109	3	23	1		
1222 Αναλιόντας (Περ. Μονή Αρχ.Μιχ.) Analiontas -Incl.Moni Arch.Mic.	83	83	64	2	17	0		
1223 Καρπιά Karpia	127	127	99	2	26	0		
1224 Μαργί Margi	36	36	6	0	30	0		
1225 Τσέρι Tseri	1.482	1.464	1.046	42	371	5	18	
1226 Πολιτικό -Μονή Αγ.Ηρακλ. & Φιλάνι Politiko -Moni Ag. Irakl. & Filani	103	101	90	0	11	0	2	
1227 Πέρα Pera	302	301	254	3	44	0	1	
1228 Επισκοπεϊό Episkopeio	145	145	125	3	16	1		
1229 Ψιμολόφου Psimolofou	398	381	362	2	16	1	7	
1230 Εργάτες Ergates	452	451	335	14	102	0	1	
1231 Ανάγια Anageia	315	315	247	5	63	0		
1232 Πάνα Δευτερά Pano Deftera	557	551	472	30	49	0	6	
1233 Κάτω Δευτερά Kato Deftera	490	490	308	8	174	0		
1240 Άγιοι Τριμιθιάς Agioi Trimithias	426	411	343	11	57	0	15	
1241 Παλαιομέτοχο Palaiometochο	1.178	1.166	901	47	218	0	12	
1242 Δένεια Deneia	79	79	65	2	12	0		
1243 Κοκκινότριμιθιά Kokkinotrimithia	918	893	719	49	125	0	25	
1244 Μάμμαρη Mammari	308	307	271	6	30	0	1	
1300 Παλαιχόρι Μόρφου Palaichori Morfou	248	248	247	1	0	0		
1301 Ασκάς Askas	76	76	75	0	1	0		
1302 Άλονα Alona	69	69	69	0	0	0		
1303 Ήτερικούδι Fterikoudi	55	55	54	0	1	0		

(συν.-cont'd)

ΠΙΝΑΚΑΣ 10Α. ΝΟΙΚΟΚΥΡΙΑ ΚΑΤΑ ΤΥΠΟ ΚΑΤΟΙΚΙΑΣ ΚΑΙ ΚΑΘΕΣΤΩΤΕ ΕΝΟΙΚΗΣΗΣ (ΓΙΑ ΝΟΙΚΟΚΥΡΙΑ ΣΕ ΚΑΝΟΝΙΚΕΣ ΚΑΤΟΙΚΙΕΣ ΜΟΝΟ)
 ΚΑΙ ΕΠΑΡΧΙΑ, ΔΗΜΟ/ΚΟΙΝΟΤΗΤΑ, 1.10.2001
 TABLE 10A. HOUSEHOLDS BY TYPE OF LIVING QUARTERS, TENURE STATUS (FOR HOUSEHOLDS IN CONVENTIONAL DWELLINGS ONLY)
 AND DISTRICT, MUNICIPALITY/COMMUNITY, 1.10.2001

ΔΗΜΟΣ/ΚΟΙΝΟΤΗΤΑ MUNICIPALITY/COMMUNITY	ΣΥΝΟΛΟ ΝΟΙΚΟ- ΚΥΡΙΑ TOTAL HOUSEHOLDS	Σύνολο Total	ΝΟΙΚΟΚΥΡΙΑ ΣΕ ΚΑΝΟΝΙΚΕΣ ΚΑΤΟΙΚΙΕΣ - HOUSEHOLDS IN CONVENTIONAL DWELLINGS				Δε δηλώθηκε Not stated	ΝΟΙΚΟΚΥΡΙΑ ΣΕ ΆΛΛΕΣ ΚΑΤΟΙΚΙΕΣ IN OTHER LIVING QUARTERS
			Ιδιόκτητη Owned	Ενοικι- ασμένη Rented	Άλλο Other			
1304 Πολύστιπος Polystypos	79	79	76	3	0	0		
1305 Λαγουδερά Lagoudera	57	56	53	3		0	1	
1306 Σαράντι Saranti	25	25	24	0	1	0		
1307 Λιβάδια Livadia	15	15	15	0	0	0		
1308 Αληθινού Alithinou	8	8	8	0	0	0		
1309 Πλατανιστάσα Platanistasa	74	74	72	0	1	1		
1310 Παλαιχώρι Ορεινής Palaiochori Oreinis	130	130	129	1	0	0		
1320 Συλιάτος Xyliatos	34	34	27	0	7	0		
1321 Άγιος Γεώργιος Κακιάλλου Agios Georgios Kakiallou	6	6	6	0	0	0		
1322 Νικητάρι (Περιλ. Ασίνου) Nikitari (Incl. Asinou)	131	131	114	1	16	0		
1323 Βυζακιά Vyzakia	120	120	99	2	19	0		
1324 Αγία Μάρνα (Συλιάτου) Agia Marina (Xyliatou)	191	190	159	3	28	0	1	
1326 Κάτω Μονή Kato Moni	102	100	79	0	21	0	2	
1327 Ορούντα Orounta	244	243	157	7	79	0	1	
1329 Κάτω Κουτραφός (Περιλ. Μάνδρες) Kato Koutrafos (Incl. Mandras)	7	7	6	0	1	0		
1330 Ποτάμι Potami	166	164	151	3	10	0	2	
1360 Ακάκι Akaki	780	769	588	30	151	0	11	
1361 Περιστέρνα Peristerona	703	701	327	18	356	0	2	
1362 Αστρομερίτης Astromeritis	706	704	598	22	84	0	2	
1368 Μένικο Meniko	311	310	239	1	70	0	1	
1400 Σπύλια Spilia	71	71	62	2	7	0		
1402 Αγία Ειρήνη Agia Eirini	18	18	12	1	5	0		
1403 Καννάβια (Περιλ. Καπούρα) Kannavia (Incl. Kapoura)	58	58	51	0	7	0		
1404 Κακοπετριά -Πλατάνια, Αγ. Νικ. Στ. Kakopetria -Platania, Ag. Nic. St.	418	416	312	41	63	0	2	
1405 Άγιος Θεόδωρος (Σολέας) Agios Theodoros (Soleas)	24	24	16	0	8	0		
1406 Γαλάτα Galata	226	225	158	17	50	0	1	
1407 Σινάορος Sinacoros	69	69	51	0	18	0		
1408 Καλιάνα Kaliana	68	68	44	0	24	0		
1409 Τεμπριά Tembria	192	192	177	10	5	0		
1410 Κοράκου (Περιλ. Αγρολάδου) Korakou (Incl. Agroladou)	173	173	158	0	15	0		
1411 Ευρύχου Eurychou	276	275	252	12	10	1	1	

(συν. -cont'd)

ΠΙΝΑΚΑΣ 10Α. ΝΟΙΚΟΚΥΡΙΑ ΚΑΤΑ ΤΥΠΟ ΚΑΤΟΙΚΙΑΣ ΚΑΙ ΚΑΘΕΤΟΣ ΕΝΟΙΚΗΣΗΣ (ΓΙΑ ΝΟΙΚΟΚΥΡΙΑ ΣΕ ΚΑΝΟΝΙΚΕΣ ΚΑΤΟΙΚΙΕΣ ΜΟΝΟ)
 ΚΑΙ ΕΠΑΡΧΙΑ, ΔΗΜΟ/ΚΟΙΝΟΤΗΤΑ, 1.10.2001
 TABLE 10A. HOUSEHOLDS BY TYPE OF LIVING QUARTERS, TENURE STATUS (FOR HOUSEHOLDS IN CONVENTIONAL DWELLINGS ONLY)
 AND DISTRICT, MUNICIPALITY/COMMUNITY, 1.10.2001

ΔΗΜΟΣ/ΚΟΙΝΟΤΗΤΑ MUNICIPALITY/COMMUNITY	ΣΥΝΟΛΟ ΝΟΙΚΟ- ΚΥΡΙΑ TOTAL HOUSEHOLDS	Σύνολο Total	ΝΟΙΚΟΚΥΡΙΑ ΣΕ ΚΑΝΟΝΙΚΕΣ ΚΑΤΟΙΚΙΕΣ - HOUSEHOLDS IN CONVENTIONAL DWELLINGS				ΝΟΙΚΟΚΥΡΙΑ ΣΕ ΆΛΛΕΣ ΚΑΤΟΙΚΙΕΣ HOUSEHOLDS IN OTHER QUARTERS
			Ιδιοκτήτη Owned	Ενοικι- ασμένη Rented	Άλλο Other	Δε δηλώθηκε Not stated	
1412 Φλάσου Flasou	106	106	63	5	38	0	
1415 Ληνού Linou	82	82	56	3	23	0	
1416 Κατύδατα Katydata	71	71	46	3	22	0	
1417 Εκουριότισσα (Φουκάσα) Skouriotissa (Foukasa)	5	5	0	4	1	0	
1420 Πεδουλάς Pedoulas	100	98	56	2	40	0	2
1421 Μυλικούρι Mylikouri	25	25	19	0	6	0	
1422 Μουτουλλάς Moutoullas	124	123	72	3	48	0	1
1423 Οίκος Oikos	59	58	46	2	10	0	1
1424 Καλοπαναγιώτης-Ορκόντας, Ι. Λαμπ. Kalopanagiotis-Orkontas, I. Lamp.	126	124	64	8	52	0	2
1425 Γερακιές Gerakias	61	61	35	4	22	0	
1426 Τσακίστρα (Περιλ. Μονή Κύκκου) Tsakistra (Incl. Moni Kykkou)	43	43	32	0	11	0	
1427 Κάμπος Kampos	158	150	139	10	1	0	8
1456 Πάνο Πύργος Pano Pyrgos	14	14	14	0	0	0	
1457 Κάτω Πύργος Kato Pyrgos	375	375	330	28	17	0	
1460 Πηγένια (Περιλ. Χαλέρι) Pigenia (Incl. Halexi)	54	54	40	0	14	0	
1461 Παχύσαμμος Pachysamos	44	41	27	1	13		3
1462 Άγιος Θεόδωρος (Τιλλιρίας) Agios Theodoros (Tillirias)	12	11	5	0	6	0	1
3 ΕΠΑΡΧΙΑ ΑΜΑΧΟΧΩΣΤΟΥ AMACHOCHOSTOS DISTRICT	11.619	11.543	8.298	1.120	2.093	32	76
3100 Δήμος Αγίας Νάπας -ε Αγία Θέκλα Agia Napa Municipal. -Ag.Thekla	947	920	606	164	136	14	27
3101 Δήμος Παράλιμνιου Paralimni Municipality	3.582	3.556	2.497	666	378	15	26
3102 Δήμος Δερύνειας-Στροβίλ. &Α. Νικ. Deryneia Munic. -Strovil. &A. Nik.	1.570	1.559	1.171	173	214	1	11
3103 Σοτήρα Sotira	1.167	1.166	1.020	30	116	0	1
3104 Λιοπέτρι Liopetri	1.085	1.084	916	28	139	1	1
3105 Φρέναρος Frenaros	994	994	870	25	99	0	
3110 Αυγούρου (ε Μονή Άγιος Κενδέας) Avgorou (ε Moni Agios Kendeas)	1.111	1.109	1.042	19	48	0	2
3111 Άχνα (Περιλ. Δασάκι) Achna (Incl. Dasaki)	631	623	82	10	531	0	8
3114 Αχερίτου-Άγ. Γεώργιος & Βρυσούλες Acheritou-Ag. Georgios & Brysoul.	532	532	94	5	432	1	
4 ΕΠΑΡΧΙΑ ΛΑΡΝΑΚΑΣ LARNAKA DISTRICT	36.302	36.196	23.640	3.654	8.841	61	106
4000 Δήμος Λάρνακας Larnaka Municipality	15.948	15.898	9.198	2.678	3.989	33	50
400001 Σκάλα Skala	2.353	2.332	870	745	712	5	21
400002 Χρυσοπολίτισσα Chrysopolitissa	2.732	2.725	1.764	748	195	18	7

(συν. -cont'd)

ΠΙΝΑΚΑΣ 10Α. ΝΟΙΚΟΚΥΡΙΑ ΚΑΤΑ ΤΥΠΟ ΚΑΤΟΙΚΙΑΣ ΚΑΙ ΚΑΘΕΤΟΤΗΤΟΣ ΕΝΟΙΚΗΣΗΣ (ΓΙΑ ΝΟΙΚΟΚΥΡΙΑ ΣΕ ΚΑΝΟΝΙΚΕΣ ΚΑΤΟΙΚΙΕΣ ΜΟΝΟ) ΚΑΙ ΕΠΙΦΑΚΙΑ, ΔΗΜΟ/ΚΟΙΝΟΤΗΤΑ, 1.10.2001
 TABLE 10A. HOUSEHOLDS BY TYPE OF LIVING QUARTERS, TENURE STATUS (FOR HOUSEHOLDS IN CONVENTIONAL DWELLINGS ONLY) AND DISTRICT, MUNICIPALITY/COMMUNITY, 1.10.2001

ΔΗΜΟΣ/ΚΟΙΝΟΤΗΤΑ MUNICIPALITY/COMMUNITY	ΣΥΝΟΛΟ ΝΟΙΚΟ- ΚΥΡΙΑ TOTAL HOUSEHOLDS	Σύνολο Total	ΝΟΙΚΟΚΥΡΙΑ ΣΕ ΚΑΝΟΝΙΚΕΣ ΚΑΤΟΙΚΙΕΣ - HOUSEHOLDS IN CONVENTIONAL DWELLINGS				ΝΟΙΚΟΚΥΡΙΑ ΣΕ ΆΛΛΕΣ ΚΑΤΟΙΚΙΕΣ IN OTHER LIVING QUARTERS
			Ιδιοκτήτη Owned	Ενοικι- ασμένη Rented	Άλλο Other	Δε δηλώθηκε Not stated	
400003 Σοτήρας Sotiras	3.514	3.504	2.456	467	578	3	10
400004 Αρχιεπίσκοπος Μακάριος III Archiepiskopos Makarios III	320	320	29	1	288	2	
400005 Τσακίλερο Tsakilero	576	576	50	4	522	0	
400006 Κόκκινες Kokkines	399	399	49	2	348	0	
400007 Άγιος Νικόλαος Agios Nikolaos	4.641	4.629	3.778	689	157	5	12
400008 Άγιοι Ανάργυροι I Agioi Anargyroi I	458	458	33	2	423	0	
400009 Άγιοι Ανάργυροι II Agioi Anargyroi II	461	461	55	10	396	0	
400010 Καμάρες Kamaras	225	225	0	0	225	0	
400011 Ήφρον Hifron	269	269	114	10	145	0	
4010 Δήμος Αραδίππου Aradippou Municipality	3.041	3.038	2.796	121	118	3	3
4011 Λιβάνια Livadia	1.454	1.451	943	73	435	0	3
4012 Δρομολαζιά Dromolaxia	1.462	1.462	270	8	1.177	7	
4013 Μενσεύ Menseou	348	348	173	14	161	0	
4100 Κελλάιά Kellia	108	108	2	0	106	0	
4101 Τρούλλοι Troulloi	265	265	254	3	8	0	
4102 Βορόκληνη (Ορόκληνη) Voroklini (Oroklini)	1.156	1.152	844	269	37	2	4
4103 Αβδελασρό Avdallero	24	24	22	0	2	0	
4104 Πύλα Pyla	466	463	342	66	51	4	3
4105 Ξυλοτύμβου (Περιλ. Δεκέλεια) Xylotymbou (Incl. Dekeleia)	1.030	1.025	897	51	77	0	5
4106 Ορμιδέια Ormidia	1.200	1.194	825	58	301	10	6
4107 Ξυλοφάγου Xylofagou	1.464	1.461	1.291	32	137	1	3
4110 Κίτι Kiti	947	947	860	32	55	0	
4111 Περιβόλια Perivolia	570	568	363	35	170	0	2
4112 Τερσαφάνου Tersafanou	282	280	190	3	87	0	2
4113 Σοφτάδες Softades	3	3	3	0	0	0	
4120 Μαζετός Masotos	261	259	211	38	10	0	2
4121 Αλαμινός Alaminos	92	92	62	3	27	0	
4122 Αναφοτιά Anafotida	190	190	158	2	30	0	
4124 Κιβισίλι Kivisili	73	73	2	2	69	0	
4125 Αλεθρικό Alethriko	230	226	153	7	66	0	4
4126 Κλαυδιά Klavdia	153	152		0	152	0	1

(cont. -cont'd)

ΠΙΝΑΚΑΣ 10Α. ΝΟΙΚΟΚΥΡΙΑ ΚΑΤΑ ΤΥΠΟ ΚΑΤΟΙΚΙΑΣ ΚΑΙ ΚΑΘΕΤΩΣ ΕΝΟΙΚΗΣΗΣ (ΓΙΑ ΝΟΙΚΟΚΥΡΙΑ ΣΕ ΚΑΝΟΝΙΚΕΣ ΚΑΤΟΙΚΙΕΣ ΜΟΝΟ) ΚΑΙ ΕΠΙΔΕΧΙΑ, ΔΗΜΟ/ΚΟΙΝΟΤΗΤΑ, 1.10.2001
 TABLE 10A. HOUSEHOLDS BY TYPE OF LIVING QUARTERS, TENURE STATUS (FOR HOUSEHOLDS IN CONVENTIONAL DWELLINGS ONLY) AND DISTRICT, MUNICIPALITY/COMMUNITY, 1.10.2001

ΔΗΜΟΣ/ΚΟΙΝΟΤΗΤΑ MUNICIPALITY/COMMUNITY	ΕΥΝΟΛΟ ΝΟΙΚΟ- ΚΥΡΙΑ TOTAL HOUSEHOLDS	Σύνολο Total	ΝΟΙΚΟΚΥΡΙΑ ΣΕ ΚΑΝΟΝΙΚΕΣ ΚΑΤΟΙΚΙΕΣ - HOUSEHOLDS IN CONVENTIONAL DWELLINGS				ΝΟΙΚΟΚΥΡΙΑ ΣΕ ΆΛΛΕΣ ΚΑΤΟΙΚΙΕΣ HOUSEHOLDS IN OTHER LIVING QUARTERS
			Ιδιοκτήτη Owned	Ενοικι- ασμένη Rented	Άλλο Other	Δε δηλώθηκε Not stated	
4127 Αγγλισίδες Anglisides	281	281	206	7	68	0	
4128 Μενόγεια Menogia	19	19	0	0	19	0	
4201 Πετροφάνι Petrofani	1	1	1	0	0	0	
4202 Δήμος Αθίνων Athenou Municipality	1.275	1.273	1.145	42	86	0	
4210 Καλό Χοριό Kalo Chorio	410	410	39	7	364	0	
4211 Αγία Άννα Agia Anna	65	65	57	1	7	0	
4212 Μοσφιλωτή Mosfiloti	328	325	244	8	73	0	
4213 Ψευδάς Pseudas	279	279	247	4	28	0	
4214 Πυργά-Μονή Σταυροβ. Ελγ. Βαρβάρας Pyrga-Moni Stavrov. Elg. Varvaras	145	145	130	6	9	0	
4215 Κόρνος (Περιλ. Μονή Αγίας Θεκλας) Kornos (Incl. Moni Agias Theklas)	488	488	419	15	54	0	
4216 Δελίκηπος Delikipos	4	4	3	0	1	0	
4300 Ζύγι Zygi	154	154	31	8	115	0	
4301 Μάρι (Περιλ. Βασιλικό) Mari (Incl. Vasiliko)	61	61	0	3	58	0	
4302 Καλαβασός Kalavasos	222	220	182	10	28	0	
4303 Τόχνη Tochni	114	113	81	1	31	0	
4304 Χοιροκοιλία Choirokoitia	141	141	123	7	11	0	
4305 Ψευματισμένος Psematismenos	65	65	55	1	9	0	
4306 Μάρωνι Maroni	193	193	160	10	23	0	
4307 Άγιος Θεόδωρος Agios Theodoros	168	167	140	4	22	1	
4308 Σκαρίνου Skarinou	78	78	71	2	5	0	
4309 Κορίνου Korinou	394	391	0	0	391	0	
4310 Κάτε Λεύκαρα Kato Lefkara	43	43	23	2	18	0	
4311 Δήμος Πάνε Λευκάρων Pano Lefkara Municipality	323	319	214	14	91	0	
4312 Κάτε Δρυς Kato Drys	37	37	31	0	6	0	
4313 Βάβλα (Περιλ. Μονή Αγίου Μηνά) Vavla (Incl. Moni Agiou Mina)	14	14	9	0	5	0	
4314 Λάγια Lagia	10	10	10	0	0	0	
4315 Ορά (Περιλ. Δράπια και Παρσάτα) Ora (Incl. Drapia and Parsata)	63	61	47	5	9	0	
4316 Μελίνη Melini	21	21	14	1	6	0	
4317 Οδού Odou	54	54	33	0	21	0	
4318 Άγιοι Βαβατσινιάς Agioi Vavatsinias	54	54	41	1	12	0	
4319 Βαβατσινιά Vavatsinia	31	31	25	0	6	0	

(συν. -cont'd)

ΠΙΝΑΚΑΣ 10Α. ΝΟΙΚΟΚΥΡΙΑ ΚΑΤΑ ΤΥΠΟ ΚΑΤΟΙΚΙΑΣ ΚΑΙ ΚΑΘΕΤΟΣ ΕΝΟΙΚΗΣΗΣ (ΓΙΑ ΝΟΙΚΟΚΥΡΙΑ ΣΕ ΚΑΝΟΝΙΚΕΣ ΚΑΤΟΙΚΙΕΣ ΜΟΝΟ) ΚΑΙ ΕΠΑΡΧΙΑ, ΔΗΜΟ/ΚΟΙΝΟΤΗΤΑ, 1.10.2001
 TABLE 10A. HOUSEHOLDS BY TYPE OF LIVING QUARTERS, TENURE STATUS (FOR HOUSEHOLDS IN CONVENTIONAL DWELLINGS ONLY) AND DISTRICT, MUNICIPALITY/COMMUNITY, 1.10.2001

ΔΗΜΟΣ/ΚΟΙΝΟΤΗΤΑ MUNICIPALITY/COMMUNITY	ΣΥΝΟΛΟ ΝΟΙΚΟ- ΚΥΡΙΑ TOTAL HOUSEHOLDS	Σύνολο Total	ΝΟΙΚΟΚΥΡΙΑ ΣΕ ΚΑΝΟΝΙΚΕΣ ΚΑΤΟΙΚΙΕΣ - HOUSEHOLDS IN CONVENTIONAL DWELLINGS				Δε δηλώθηκε Not stated	ΝΟΙΚΟΚΥΡΙΑ ΣΕ ΆΛΛΕΣ ΚΑΤΟΙΚΙΕΣ HOUSEHOLDS IN OTHER LIVING QUARTERS
			Ιδιόκτητη Owned	Ενοικι- ασμένη Rented	Άλλο Other			
5 ΕΠΑΡΧΙΑ ΛΕΜΕΣΟΥ LEMESOS DISTRICT	64.279	64.017	41.873	10.015	11.923	206	262	
5000 Δήμος Λεμεσού Lemesos Municipality	31.648	31.541	20.888	6.877	3.660	116	107	
500001 Άγιος Αντώνιος Agios Antonios	1	1	0	0	1	0		
500002 Τζαμί Τζεντίτ Cami Cedit	218	215	11	1	200	3	3	
500003 Αρναουτογειτονιά Arnaoutogeitonia	344	343	3	7	333	0	1	
500004 Αγία Νάπα Agia Napa	248	244	79	129	27	9	4	
500005 Καθολική Katholiki	2.041	2.020	1.241	594	171	14	21	
500006 Άγιος Ιωάννης Agios Ioannis	1.707	1.694	803	360	527	4	13	
500007 Τσιφλικούδια Tsiflikoudia	251	250	101	14	134	1	1	
500008 Ομόνοια Omonoia	1.243	1.237	870	279	85	3	6	
500009 Απόστολος Ανδρέας Apostolos Andreas	3.253	3.245	2.408	617	211	9	8	
500010 Άγιος Γεώργιος Agios Georgios	1.435	1.431	1.065	273	90	3	4	
500011 Απόστολοι Πέτρος και Παύλος Apostoloi Petros kai Pavlos	3.439	3.433	2.480	790	149	14	6	
500012 Κάψαλος Kapsalos	2.063	2.063	1.390	331	334	8		
500013 Άγιος Νεκτάριος Agios Nektarios	1.218	1.216	867	279	66	4	2	
500014 Αγία Ξένη Agia Xeni	1.417	1.413	789	453	169	2	4	
500015 Αγία Τριάς Agia Trias	1.095	1.088	564	431	80	13	7	
500016 Νάπολη Napoli	2.649	2.649	1.411	1.139	80	19		
500017 Άγιος Νικόλαος Agios Nikolaos	1.913	1.912	1.335	473	102	2	1	
500018 Αγία Φύλαξις Agia Fylaxis	3.109	3.107	2.437	228	436	6	2	
500019 Παναγία Ευαγγελίστρια Panagia Evangelistria	229	227	201	17	9	0	2	
500020 Άγιος Σπυρίδων Agios Spyridon	2.488	2.477	1.759	331	387	0	11	
500021 Ζακιά Zakaki	1.287	1.276	1.074	131	69	2	11	
5011 Δήμος Μέσα Γειτονιάς Mesa Geitonia Municipality	4.241	4.217	3.298	714	190	15	24	
501101 Κοντοβάθκια Kontovathkia	1.290	1.281	985	234	59	3	9	
501102 Χαλκούτσα Halkoutsa	1.662	1.657	1.258	288	100	11	5	
501103 Τίμιος Πρόδρομος Timios Prodromos	967	957	775	163	19	0	10	
501104 Πάνθηα Panthea	322	322	280	29	12	1		
5012 Δήμος Αγίου Αθανασίου Agios Athanasios Municipality	2.908	2.904	1.728	199	968	9	4	
501201 Άγιος Γεώργιος (Φραγκούδη) Agios Georgios (Frangoudi)	269	268	175	79	10	4	1	
501202 Άγιος Στυλιανός Agios Stylianos	764	764	209	10	545	0		

(συν. -cont'd)

ΠΙΝΑΚΑΣ 10Α. ΝΟΙΚΟΚΥΡΙΑ ΚΑΤΑ ΤΥΠΟ ΚΑΤΟΙΚΙΑΣ ΚΑΙ ΚΑΘΕΤΤΩΣ ΕΝΟΙΚΗΣΗΣ (ΓΙΑ ΝΟΙΚΟΚΥΡΙΑ ΣΕ ΚΑΝΟΝΙΚΕΣ ΚΑΤΟΙΚΙΕΣ ΜΟΝΟ)
 ΚΑΙ ΕΠΑΡΧΙΑ, ΔΗΜΟ/ΚΟΙΝΟΤΗΤΑ, 1.10.2001
 TABLE 10A. HOUSEHOLDS BY TYPE OF LIVING QUARTERS, TENURE STATUS (FOR HOUSEHOLDS IN CONVENTIONAL DWELLINGS ONLY)
 AND DISTRICT, MUNICIPALITY/COMMUNITY, 1.10.2001

ΔΗΜΟΣ/ΚΟΙΝΟΤΗΤΑ MUNICIPALITY/COMMUNITY	ΣΥΝΟΛΟ ΝΟΙΚΟ- ΚΥΡΙΑ TOTAL HOUSEHOLDS	Σύνολο Total	ΝΟΙΚΟΚΥΡΙΑ ΣΕ ΚΑΝΟΝΙΚΕΣ ΚΑΤΟΙΚΙΕΣ - HOUSEHOLDS IN CONVENTIONAL DWELLINGS				ΝΟΙΚΟΚΥΡΙΑ ΣΕ ΆΛΛΕΣ ΚΑΤΟΙΚΙΕΣ HOUSEHOLDS IN OTHER LIVING QUARTERS
			Ιδιόκτητη Owned	Ενοικι- ασμένη Rented	Άλλο Other	Δε δηλώθηκε Not stated	
501203 Απόστολος Λουκάς Apostolos Loukas	438	438	56	1	381	0	
501204 Άγιος Αθανάσιος Agiος Athanasios	1.437	1.434	1.288	109	32	5	
5013 Δήμος Γερμασόγειας Germasogeia Municipality	2.977	2.971	1.983	841	123	24	
501301 Αγία Παρασκευή Agia Paraskevi	658	656	558	69	29	0	
501302 Ποταμός Γερμασόγειας Potamos Germasogeias	2.319	2.315	1.425	772	94	24	
5020 Πάνα Πολεμίδα Pano Polemidia	1.173	1.169	35	8	1.124	2	
5021 Ύψωνα Ypsonas	1.823	1.820	1.624	124	72	0	
5022 Δήμος Κάτω Πολεμιδιών Kato Polemidia Municipality	5.441	5.428	3.169	338	1.894	27	
502201 Αρχάγγελος Μιχαήλ Archangelos Michail	513	511	433	56	22	0	
502202 Ανθούπολις Anthoupolis	427	427	350	40	35	2	
502203 Απόστολος Βαρνάβας Apostolos Varnavas	1.709	1.708	868	87	749	4	
502204 Μακάριος Γ' Makarios C'	1.211	1.210	792	97	301	20	
502205 Άγιος Νικόλαος Agiος Nikolaos	675	666	189	11	466	0	
502206 Παναγία Ευαγγελίστρια Panagia Evangelistria	906	906	537	47	321	1	
5100 Παλόδεια Palodeia	188	187	171	5	11	0	
5101 Παραμύθα-6 Μονή Παναγίας Ευαγγ. Paramythas-6 Moni Panagias Evang.	98	98	86	4	8	0	
5102 Σπιτάλι Spitali	62	62	57	1	4	0	
5103 Φασούλα Fasoula	118	117	85	2	30	0	
5104 Μαθικολώνη Mathikoloni	34	34	25	3	5	1	
5105 Γεράσα Gerasa	42	34	27	0	7	0	
5106 Αψιού Apsiou	64	55	43	3	9	0	
5107 Απεσιά Apsia	121	111	100	6	5	0	
5108 Κορφή Korfi	55	54	45	3	6	0	
5109 Λιμνάτης Limnatis	107	106	82	1	23	0	
5110 Καπηλειό Kapileio	14	13	12	0	1	0	
5120 Μουτταγιάκα Mouttagiaka	704	704	166	38	500	0	
5121 Αρμενοχώρι Armenochori	54	54	2	4	48	0	
5122 Φοινικάρια Foinikaria	99	99	84	15	0	0	
5123 Ακρούντα Akrounta	111	111	101	10	0	0	
5124 Άγιος Τύχων Agiος Tychon	794	791	499	281	10	1	
5125 Παρεκκλησιά Parekklesia	425	424	350	74	0	0	

(συν. -cont'd)

ΠΙΝΑΚΑΣ 10Α. ΝΟΙΚΟΚΥΡΙΑ ΚΑΤΑ ΤΥΠΟ ΚΑΤΟΙΚΙΑΣ ΚΑΙ ΚΑΘΕΣΤΩΣ ΕΝΟΙΚΗΣΗΣ (ΓΙΑ ΝΟΙΚΟΚΥΡΙΑ ΣΕ ΚΑΝΟΝΙΚΕΣ ΚΑΤΟΙΚΙΕΣ ΜΟΝΟ) ΚΑΙ ΕΠΑΡΧΙΑ, ΔΗΜΟ/ΚΟΙΝΟΤΗΤΑ, 1.10.2001
 TABLE 10A. HOUSEHOLDS BY TYPE OF LIVING QUARTERS, TENURE STATUS (FOR HOUSEHOLDS IN CONVENTIONAL DWELLINGS ONLY) AND DISTRICT, MUNICIPALITY/COMMUNITY, 1.10.2001

ΔΗΜΟΣ/ΚΟΙΝΟΤΗΤΑ MUNICIPALITY/COMMUNITY	ΣΥΝΟΛΟ ΝΟΙΚΟ- ΚΥΡΙΑ TOTAL HOUSEHOLDS	Σύνολο Total	ΝΟΙΚΟΚΥΡΙΑ ΣΕ ΚΑΝΟΝΙΚΕΣ ΚΑΤΟΙΚΙΕΣ - HOUSEHOLDS IN CONVENTIONAL DWELLINGS				Δε [Not stated]	ΝΟΙΚΟΚΥΡΙΑ ΣΕ ΆΛΛΕΣ ΚΑΤΟΙΚΙΕΣ IN OTHER LIVING QUARTERS
			Ιδιόκτητη Owned	Ενοικι- αζόμενη Rented	Άλλο Other			
5126 Πεντάκωμο Pentakomo	125	125	81	3	40	1		
5127 Μοναγρούλλι Monagroulli	149	146	114	9	22	1	3	
5128 Μονή Moni	129	126	98	18	10	0	3	
5129 Πύργος Pyrgos	435	433	375	54	4	0	2	
5130 Αργάτα (Περ.Μεταλλεία Πλάτες) Argata (Inc.Metallia Plateies)	126	126	85	8	33	0		
5131 Βάσα (Κελλακίου) Vasa (Kellakiou)	23	23	13	0	10	0		
5132 Σανίδα Sanida	18	18	12	1	5	0		
5133 Πρασιό (Κελλακίου) Prastio (Kellakiou)	28	28	17	1	10	0		
5134 Κλενάρι Klonari	6	6	5	0	1	0		
5136 Κελλάκι - & Μονή Ζωοδόχου Πηγής Kellaki - & Moni Zoodochou Pigi	94	94	62	5	27	0		
5137 Ακαρνού Akarnou	15	15	11	0	4	0		
5138 Επταγώνεια Eptagonaia	109	109	76	3	30	0		
5140 Διερόνα Dierona	87	87	69	2	16	0		
5141 Αρακαπάς Arakapas	102	100	67	2	31	0	2	
5142 Άγιος Παύλος Agios Pavlos	55	55	40	0	15	0		
5143 Άγιος Κωνσταντίνος Agios Konstantinos	59	59	48	0	10	1		
5144 Συκόπετρα Sykopetra	44	44	35	0	9	0		
5145 Λουβαράς Louvaras	122	122	97	3	22	0		
5146 Καλό Χορίο (Περ.Λ. Άθρακος) Kalo Chorio (Incl. Athrakos)	162	162	133	3	26	0		
5147 Ζεοπηγή Zoopigi	60	59	41	1	17	0	1	
5200 Ακροτήρι - & Μονή Αγίου Νικολάου Akrotiri - & Moni Agiou Nikolaou	211	211	184	8	19	0		
5201 Ασμάτος (Περ.Λ. Φασούρι) Asmatos (Incl. Fasouri)	115	107	60	13	34	0	8	
5202 Τσερκέζοι Tserkezoι	17	17	13	1	3	0		
5203 Τραχόνι Trachoni	897	897	353	27	515	2		
5210 Κολόσσι Kolossi	1.084	1.082	472	46	564	0	2	
5211 Ερίμι Erimi	453	451	378	29	44	0	2	
5212 Επισκοπή Episkopi	923	921	356	48	517	0	2	
5213 Καντού Kantou	128	126	0	0	126	0	2	
5214 Σοτήρα- & Στάβουλος & Στερακόβου Sotira- & Sympoulos & Sterakovou	31	31	31	0	0	0		
5220 Πρασιό (Αυδήμου) Prastio (Avdimou)	79	79	54	5	20	0		
5221 Παραμάλι Paramali	45	45	10	0	35	0		

(συν. -cont'd)

ΠΙΝΑΚΑΣ 10Α. ΝΟΙΚΟΚΥΡΙΑ ΚΑΤΑ ΤΥΠΟ ΚΑΤΟΙΚΙΑΣ ΚΑΙ ΚΑΘΕΣΤΩΣ ΕΝΟΙΚΗΣΗΣ (ΓΙΑ ΝΟΙΚΟΚΥΡΙΑ ΣΕ ΚΑΝΟΝΙΚΕΣ ΚΑΤΟΙΚΙΕΣ ΜΟΝΟ)
 ΚΑΙ ΕΠΑΡΧΙΑ, ΔΗΜΟ/ΚΟΙΝΟΤΗΤΑ, 1.10.2001
 TABLE 10A. HOUSEHOLDS BY TYPE OF LIVING QUARTERS, TENURE STATUS (FOR HOUSEHOLDS IN CONVENTIONAL DWELLINGS ONLY)
 AND DISTRICT, MUNICIPALITY/COMMUNITY, 1.10.2001

ΔΗΜΟΣ/ΚΟΙΝΟΤΗΤΑ MUNICIPALITY/COMMUNITY	ΣΥΝΟΛΟ ΝΟΙΚΟ- ΚΥΡΙΑΩΝ TOTAL HOUSEHOLDS	Σύνολο Total	ΝΟΙΚΟΚΥΡΙΑ ΣΕ ΚΑΝΟΝΙΚΕΣ ΚΑΤΟΙΚΙΕΣ - HOUSEHOLDS IN CONVENTIONAL DWELLINGS				Δε σηλώθηκε Not stated	ΝΟΙΚΟΚΥΡΙΑ ΣΕ ΆΛΛΕΣ ΚΑΤΟΙΚΙΕΣ HOUSEHOLDS IN OTHER LIVING QUARTERS
			Ιδιόκτητη Owned	Ενοικι- ασμένη Rented	Άλλο Other			
5222 Αυδήμου Avdimou	178	178	0	0	178	0		
5223 Πλατανίστεια Platanisteia	18	18	0	0	18	0		
5224 Άγιος Θεώδωρος Agios Thomas	18	18	0	0	18	0		
5225 Αλέκτορα Alektora	30	30	0	0	30	0		
5226 Ανάγυρα Anogyra	103	102	52	9	41	0	1	
5227 Πισσούρι Pissouri	392	392	362	28	1	1		
5300 Εσούνι-Ζανακιά Souni-Zanakia	121	120	108	12	0	0	1	
5302 Άλασσα Alassa	66	63	44	12	7	0	3	
5303 Κάτω Κιβίδες Kato Kivides	1	1	1	0	0	0		
5304 Πάνω Κιβίδες Pano Kivides	195	194	138	10	46	0	1	
5305 Άγιος Αμβρόσιος Agios Amvrosios	93	93	87	5	1	0		
5306 Άγιος Θεράπων Agios Therapon	59	59	38	4	17	0		
5307 Λόφου Lofou	7	7	6	0	1	0		
5308 Πάχνα Pachna	345	345	287	5	53	0		
5310 Άγιος Γεώργιος Agios Georgios	27	27	27	0	0	0		
5311 Δωρός Doros	32	32	32	0	0	0		
5312 Λάνεια Lanea	82	80	64	3	13	0	2	
5313 Σιλίκου Silikou	47	47	37	1	9	0		
5314 Μονάγρι-ε Μονή Παναγίας Αμασγού Monagri-ε Moni Panagias Amasgou	60	60	44	0	16	0		
5315 Τριμήκλινη Trimiklini	69	69	55	2	12	0		
5316 Άγιος Μάμας Agios Mamas	47	46	43	1	2	0	1	
5317 Κουκά Kouka	3	3	1	0	2	0		
5318 Μονιάτης-Μέσα Ποτ., Σαϊτίτς, Φυλ. Moniatis-Mesa Pot., Saittas, Fyl.	96	95	88	2	5	0	1	
5320 Δωρά Dora	78	78	74	4	0	0		
5322 Άρσος Arsos	116	116	115	1	0	0		
5323 Κισσούσα Kissousa	2	2	2	0	0	0		
5324 Μαλιά Malia	21	21	12	7	2	0		
5325 Βάσα (Κοιλανίου) Vasa (Koilanioy)	55	54	53	1		0	1	
5326 Βουνί Vouni	76	76	48	9	19	0		
5327 Πέρα Πεδί Pera Pedi	33	33	26	2	5	0		
5328 Μανδριά Mandria	30	29	28	0	1	0	1	

(συν. -cont'd)

ΠΙΝΑΚΑΣ 10Α. ΝΟΙΚΟΚΥΡΙΑ ΚΑΤΑ ΤΥΠΟ ΚΑΤΟΙΚΙΑΣ ΚΑΙ ΚΑΘΕΣΤΩΣ ΕΝΟΙΚΗΣΗΣ (ΓΙΑ ΝΟΙΚΟΚΥΡΙΑ ΣΕ ΚΑΝΟΝΙΚΕΣ ΚΑΤΟΙΚΙΕΣ ΜΟΝΟ) ΚΑΙ ΕΠΑΡΧΙΑ, ΔΗΜΟ/ΚΟΙΝΟΤΗΤΑ, 1.10.2001
 TABLE 10A. HOUSEHOLDS BY TYPE OF LIVING QUARTERS, TENURE STATUS (FOR HOUSEHOLDS IN CONVENTIONAL DWELLINGS ONLY) AND DISTRICT, MUNICIPALITY/COMMUNITY, 1.10.2001

ΔΗΜΟΣ/ΚΟΙΝΟΤΗΤΑ MUNICIPALITY/COMMUNITY	ΕΥΝΟΛΟ ΝΟΙΚΟ- ΚΥΡΙΑ TOTAL HOUSEHOLDS	Σύνολο Total	ΝΟΙΚΟΚΥΡΙΑ ΣΕ ΚΑΝΟΝΙΚΕΣ ΚΑΤΟΙΚΙΕΣ - HOUSEHOLDS IN CONVENTIONAL DWELLINGS				ΝΟΙΚΟΚΥΡΙΑ ΣΕ ΆΛΛΕΣ ΚΑΤΟΙΚΙΕΣ HOUSEHOLDS IN OTHER LIVING QUARTERS
			Ιδιόκτητη Owned	Ενοικι- ασμένη Rented	Άλλο Other	Δε Σηλώθηκε Not stated	
5329 Ποταμιού Potamioy	16	16	16	0	0	0	
5330 Όμοδος Omodos	136	136	134	1	1	0	
5331 Κοιλάνι Koilani	135	135	129	2	2	2	
5340 Άγιος Δημήτριος Agios Dimitrios	31	31	19	0	12	0	
5341 Παλαιόφυλος Palaiomylos	19	19	15	0	4	0	
5342 Πρόδρομος (Περίλ. Τρικουκιά) Prodrimos (Incl. Trikoukkia)	64	63	33	2	28	0	1
5343 Καμινάρια Kaminaria	54	54	32	0	22	0	
5344 Τρεις Ελιές Treis Elies	39	39	21	0	18	0	
5345 Λαμίθου Lamithou	56	56	40	1	15	0	
5350 Κάτε Πλάτρες (Τορναρίδες) Kato Platres (Tornarides)	60	58	53	1	4	0	2
5351 Πάνε Πλάτρες (Περίλ. Τροόδος) Pano Platres (Incl. Troodos)	84	78	57	14	7		6
5352 Φοινί (Περίλ. Μονή Τροοδίτισσας) Foini (Incl. Moni Trooditissas)	177	175	141	2	32	0	2
5353 Πάνε Αμιάντος Pano Amiantos	2	2	2	0	0	0	
5354 Κάτε Αμιάντος Kato Amiantos	80	80	77	2	1	0	
5360 Άγιος Θεόδωρος Agios Theodoros	57	57	33	0	24	0	
5361 Άγιος Ιωάννης Agios Ioannis	152	152	109	0	43	0	
5362 Κάτε Μύλος Kato Mylos	26	26	18	0	8	0	
5363 Ποταμίτισσα Potamitissa	32	32	17	0	14	1	
5364 Δύμες Dymes	63	63	42	0	21	0	
5365 Πελένδρι (Περίλ. Κάρδαμα) Pelendri (Incl. Kardama)	401	400	336	8	56	0	1
5366 Αγρός Agros	267	256	185	10	61	0	11
5367 Αγρίδια Agriidia	58	58	57	1	0	0	
5368 Χανδριά Chandria	82	82	81	0	1	0	
5369 Κυπερούνια Kyperounia	456	453	304	12	135	2	3
6 ΕΠΑΡΧΙΑ ΠΑΦΟΥ ΠΑΦΟΣ DISTRICT	22.175	21.985	15.056	4.199	2.668	62	190
6000 Δήμος Πάφου Pafos Municipality	8.380	8.315	4.627	2.757	895	36	65
600001 Μούτταλος Mouttallos	806	799	124	141	532	2	7
600002 Άγιος Παύλος Agios Pavlos	1.935	1.923	1.353	490	71	9	12
600003 Άγιος Θεόδωρος Agios Theodoros	4.008	3.995	2.441	1.306	227	21	13
600004 Κάτε Πάφος Kato Pafos	1.214	1.181	412	718	47	4	33
600005 Αναβαργός Anavargos	417	417	297	102	18	0	

(συν. -cont'd)

ΠΙΝΑΚΑΣ 10Α. ΝΟΙΚΟΚΥΡΙΑ ΚΑΤΑ ΤΥΠΟ ΚΑΤΟΙΚΙΑΣ ΚΑΙ ΚΑΘΕΤΟΣ ΕΝΟΙΚΗΣΗΣ (ΓΙΑ ΝΟΙΚΟΚΥΡΙΑ ΣΕ ΚΑΝΟΝΙΚΕΣ ΚΑΤΟΙΚΙΕΣ ΜΟΝΟ) ΚΑΙ ΕΠΑΡΧΙΑ, ΔΗΜΟ/ΚΟΙΝΟΤΗΤΑ, 1.10.2001
 TABLE 10A. HOUSEHOLDS BY TYPE OF LIVING QUARTERS, TENURE STATUS (FOR HOUSEHOLDS IN CONVENTIONAL DWELLINGS ONLY) AND DISTRICT, MUNICIPALITY/COMMUNITY, 1.10.2001

ΔΗΜΟΣ/ΚΟΙΝΟΤΗΤΑ MUNICIPALITY/COMMUNITY	ΣΥΝΟΛΟ ΝΟΙΚΟ- ΚΥΡΙΑΝ TOTAL HOUSEHOLDS	Σύνολο Total	ΝΟΙΚΟΚΥΡΙΑ ΣΕ ΚΑΝΟΝΙΚΕΣ ΚΑΤΟΙΚΙΕΣ - HOUSEHOLDS IN CONVENTIONAL DWELLINGS				ΝΟΙΚΟΚΥΡΙΑ ΣΕ ΆΛΛΕΣ ΚΑΤΟΙΚΙΕΣ IN OTHER LIVING QUARTERS
			Ιδιόκτητη Owned	Ενοικι- ασμένη Rented	Άλλο Other	Δε δηλώθηκε Not stated	
6010 Δήμος Γεροσκήπου Geroskipou Municipality	1.641	1.628	1.194	266	157	11	13
6011 Κοινιά Konía	288	284	225	30	29	0	4
6012 Αγία Μαρτινούδα Agia Marinouða	82	82	61	13	7	1	
6013 Κολώνη (Περλ. Μονή Ανατολικό) Koloni (Incl. Moni Anatoliko)	84	84	35	3	46	0	
6014 Αχέλεια Acheleia	37	37	35	1	1	0	
6020 Χλωρακάς Chlorakas	1.114	1.104	754	268	82	0	10
6021 Λέμνα Lemna	87	87	7	2	78	0	
6022 Έμπα Empa	1.062	1.061	919	121	21	0	1
6023 Τρεμιθούσα Tremithoussa	213	213	181	28	4	0	
6024 Μέσα Χορίο Mesa Chorio	157	157	120	28	9	0	
6025 Μεσόγη Mesogi	387	380	283	42	50	5	7
6026 Τάλα (Περ. Μονή Αγίου Νεοφύτου) Tala (Incl. Moni Agiou Neofytou)	617	614	519	72	22	1	3
6027 Κισσόνεργα Kissonerga	438	436	314	73	48	1	2
6100 Κούκλια Kouklia	222	219	132	13	74	0	3
6101 Μανδριά Mandria	107	106	0	1	104	1	1
6102 Νικόκλεια Nikokleia	39	39	32	1	6	0	
6103 Σουσκίου Souskiou	1	1	0	0	1	0	
6104 Τιμή Timi	272	271	103	13	155	0	1
6106 Άγία Βαρβάρα Agia Varvara	15	15	2	0	13	0	
6107 Αναρίτα Anarita	129	127	89	6	32	0	2
6110 Μαραθούντα Marathounta	97	97	58	8	30	1	
6111 Άρμου Arμου	140	140	109	6	24	1	
6112 Επισκοπή Episkopi	76	76	60	2	14	0	
6113 Νατά Nata	63	52	51	1	0	0	11
6114 Χολέτρια Choletria	75	74	68	5	1	0	1
6115 Αξύλου Axyλου	19	19	9	0	10	0	
6116 Ελεδίο Eledio	10	10	10	0	0	0	
6120 Τσάδα Tsada	271	271	262	9	0	0	
6121 Κοίλη Koili	138	138	138	0	0	0	
6122 Στρουμπή Stroumpi	171	171	164	2	5	0	
6123 Πολέμι Polemi	251	247	234	5	8	0	4

(cont.-cont'd)

ΠΙΝΑΚΑΣ 10Α. ΝΟΙΚΟΚΥΡΙΑ ΚΑΤΑ ΤΥΠΟ ΚΑΤΟΙΚΙΑΣ ΚΑΙ ΚΑΘΕΤΟΣ ΕΝΟΙΚΗΣΗΣ (ΓΙΑ ΝΟΙΚΟΚΥΡΙΑ ΣΕ ΚΑΝΟΝΙΚΕΣ ΚΑΤΟΙΚΙΕΣ ΜΟΝΟ)
 ΚΑΙ ΕΠΙΔΡΑΧΙΑ, ΔΗΜΟ/ΚΟΙΝΟΤΗΤΑ, 1.10.2001
 TABLE 10A. HOUSEHOLDS BY TYPE OF LIVING QUARTERS, TENURE STATUS (FOR HOUSEHOLDS IN CONVENTIONAL DWELLINGS ONLY)
 AND DISTRICT, MUNICIPALITY/COMMUNITY, 1.10.2001

ΔΗΜΟΣ/ΚΟΙΝΟΤΗΤΑ MUNICIPALITY/COMMUNITY	ΣΥΝΟΛΟ ΝΟΙΚΟ- ΚΥΡΙΑΝ TOTAL HOUSEHOLDS	Σύνολο Total	ΝΟΙΚΟΚΥΡΙΑ ΣΕ ΚΑΝΟΝΙΚΕΣ ΚΑΤΟΙΚΙΕΣ - HOUSEHOLDS IN CONVENTIONAL DWELLINGS				Δε δηλώθηκε Not stated	ΝΟΙΚΟΚΥΡΙΑ ΣΕ ΆΛΛΕΣ ΚΑΤΟΙΚΙΕΣ HOUSEHOLDS IN OTHER LIVING QUARTERS
			Ιδιόκτητη Owned	Ενοικι- ασμένη Rented	Άλλο Other			
6124 Καλλίπεια (Περιλ. Μορόνερο) Kallipeia (Incl. Moronero)	104	103	90	6	7	0	1	
6125 Λετύμβου Letymbou	141	141	137	0	4	0		
6128 Λαμώνα Lamona	34	34	29	0	5	0		
6129 Χούλου Choulou	93	93	70	3	20	0		
6130 Ακουρσός Akoursos	13	13	9	2	2	0		
6132 Κάθικας Kathikas	146	146	137	4	5	0		
6133 Δήμος Πέγαιας-ε.Αγ.Γεώργ.Πέγαιας Pegaiia Mun.-ε.Αγ. Georg. Pegaiias	870	854	686	112	54	2	16	
6200 Πάνο Αρχιμανδρίτα-ε Κάτω Αρχιμ. Pano Archimandrita-ε Kato Arch.	21	21	21	0	0	0		
6201 Φασούλα Fasoula	17	17	0	0	17	0		
6204 Μάμονια Mamonia	14	14	14	0	0	0		
6205 Άγιος Γεώργιος Agios Georgios	34	34	0	0	34	0		
6206 Στανροκόνησος Stavrokoniou	25	23	0	0	22	1	2	
6208 Τραχυπέδουλα Trachypedoula	40	40	39	1	0	0		
6210 Κελοκεδάρα Kelokedara	107	107	107	0	0	0		
6211 Σαλαμιού Salamiou	113	112	111	1	0	0	1	
6212 Κιδάσι Kidasi	2	2	0	0	2	0		
6213 Κέδαρες Kedares	35	33	33	0	0	0	2	
6214 Μέσανα Mesana	27	27	27	0	0	0		
6215 Πραιτόρι Praitori	30	30	30	0	0	0		
6216 Φιλούσα (Κελοκεδάρον) Filousa (Kelokedaron)	12	12	12	0	0	0		
6217 Αρμίνου Arminou	17	17	17	0	0	0		
6218 Άγιος Νικόλαος (Περ. Περάβασα) Agios Nikolaos (Incl. Peravasa)	31	31	0	0	31	0		
6219 Άγιος Ιωάννης (Περ. Μαλούντα) Agios Ioannis (Incl. Malounta)	15	15	0	4	11	0		
6220 Αμαργέτι Amargeti	79	76	72	1	3	0	3	
6221 Αγία Μάρνα (Κελοκεδάρον) Agia Mazina (Kelokedaron)	15	15	15	0	0	0		
6222 Πενταλιά Pentalia	42	42	42	0	0	0		
6223 Φάλεια Faleia	3	3	3	0	0	0		
6224 Γαλαταριά Galataria	28	28	28	0	0	0		
6225 Κοιλινεία Koilinea	23	23	23	0	0	0		
6227 Στατός-Άγιος Φώτιος-ε Αμπελίτης Statos-Agios Fotios-ε Ampelitis	101	101	95	0	6	0		
6229 Μαρουντάλη Mamountali	5	4	2	1	1	0	1	

(συν. -cont'd)

ΠΙΝΑΚΑΣ 10Α. ΝΟΙΚΟΚΥΡΙΑ ΚΑΤΑ ΤΥΠΟ ΚΑΤΟΙΚΙΑΣ ΚΑΙ ΚΑΘΕΤΟΡΕ ΕΝΟΙΚΗΣΗΣ (ΓΙΑ ΝΟΙΚΟΚΥΡΙΑ ΣΕ ΚΑΝΟΝΙΚΕΣ ΚΑΤΟΙΚΙΕΣ ΜΟΝΟ) ΚΑΙ ΕΠΑΡΧΙΑ, ΔΗΜΟ/ΚΟΙΝΟΤΗΤΑ, 1.10.2001
 TABLE 10A. HOUSEHOLDS BY TYPE OF LIVING QUARTERS, TENURE STATUS (FOR HOUSEHOLDS IN CONVENTIONAL DWELLINGS ONLY) AND DISTRICT, MUNICIPALITY/COMMUNITY, 1.10.2001

ΔΗΜΟΣ/ΚΟΙΝΟΤΗΤΑ MUNICIPALITY/COMMUNITY	ΣΥΝΟΛΟ ΝΟΙΚΟ- ΚΥΡΙΑΩΝ TOTAL HOUSEHOLDS	Σύνολο Total	ΝΟΙΚΟΚΥΡΙΑ ΣΕ ΚΑΝΟΝΙΚΕΣ ΚΑΤΟΙΚΙΕΣ - HOUSEHOLDS IN CONVENTIONAL DWELLINGS				Δε σηλώθηκε Not stated	ΝΟΙΚΟΚΥΡΙΑ ΣΕ ΆΛΛΕΣ ΚΑΤΟΙΚΙΕΣ HOUSEHOLDS IN OTHER LIVING QUARTERS
			Ιδιόκτητη Owned	Ενοικι- ασμένη Rented	Άλλο Other			
6230 Πάνω Παναγιά-ΕΜονή Χρυσορ. & Αγιά Pano Panagia-Emoni Chryso. & Agia	210	207	182	7	18	0	3	
6231 Ασπρογιά Asprogia	22	22	17	0	5	0		
6300 Ψάθι Psathi	32	31	26	2	3	0	1	
6301 Άγιος Δημητρίου Agios Dimitrios	41	41	25	1	15	0		
6302 Κανναβίου (Περίλ. Μελαμιού) Kannaviou (Incl. Melamiou)	55	54	44	1	9	0	1	
6303 Θρίνια (Δρίνια) Thrinia (Drinia)	27	27	16	2	9	0		
6304 Μήλια Milia	3	3	3	0	0	0		
6305 Κρίτου Μαρτύρου Kritou Marottou	26	26	21	2	3	0		
6306 Φύτη Fyti	40	40	23	1	16	0		
6307 Λάσα Lasa	44	44	28	6	10	0		
6308 Δρύμου Drymou	35	35	29	0	6	0		
6310 Σίμου Simou	62	62	47	0	15	0		
6311 Αναδιού Anadiou	2	2	0	0	2	0		
6313 Ευρέτου Evretou	1	1	1	0	0	0		
6315 Φιλούσα (Χρυσοχούς) Filousa (Chrysochous)	27	27	27	0	0	0		
6318 Μελάδα Meladeia	8	8	2	2	4	0		
6320 Λυσός-Άγ. Μερκούρ. & Σταυρός Ψάχ. Lysos- & Ag. Merkour. & Stavros Pso.	73	73	69	1	3	0		
6321 Περιστέρνα Peristerona	74	74	65	4	5	0		
6330 Θελέτρα Theletra	67	66	64	1	1	0	1	
6331 Γιόλου Giolou	235	234	192	10	32	0	1	
6332 Πάνω Ακουρδάλα Pano Akourdaleia	14	14	14	0	0	0		
6333 Μήλιου - & Μονή Αγίων Αναργύρων Miliou - & Moni Agion Anargyron	26	25	23	1	1	0	1	
6334 Κάτω Ακουρδάλα Kato Akourdaleia	13	13	11	0	2	0		
6335 Τέρα Tera	7	7	0	0	7	0		
6336 Κρίτου Τέρα Kritou Tera	55	55	55	0	0	0		
6337 Σκουλλη Skoulli	28	28	27	0	1	0		
6338 Χόλη Choli	22	21	18	2	1	0	1	
6340 Καραμουλλήδες Karamoullides	12	12	2	0	10	0		
6341 Χρυσοχού Chrysochou	15	15	1	0	14	0		
6343 Δήμος Πόλης Polis Municipality	623	614	328	170	116	0	9	
634301 Πόλη Χρυσοχούς Polis Chrysochous	407	400	223	113	64	0	7	

(συν. -cont'd)

ΠΙΝΑΚΑΣ 10Α. ΝΟΙΚΟΚΥΡΙΑ ΚΑΤΑ ΤΥΠΟ ΚΑΤΟΙΚΙΑΣ ΚΑΙ ΚΑΘΕΣΤΩΣ ΕΝΟΙΚΗΣΗΣ (ΓΙΑ ΝΟΙΚΟΚΥΡΙΑ ΣΕ ΚΑΝΟΝΙΚΕΣ ΚΑΤΟΙΚΙΕΣ ΜΟΝΟ)
 ΚΑΙ ΕΠΑΡΧΙΑ, ΔΗΜΟ/ΚΟΙΝΟΤΗΤΑ, 1.10.2001
 TABLE 10A. HOUSEHOLDS BY TYPE OF LIVING QUARTERS, TENURE STATUS (FOR HOUSEHOLDS IN CONVENTIONAL DWELLINGS ONLY)
 AND DISTRICT, MUNICIPALITY/COMMUNITY, 1.10.2001

ΔΗΜΟΣ/ΚΟΙΝΟΤΗΤΑ MUNICIPALITY/COMMUNITY	ΣΥΝΟΛΟ ΝΟΙΚΟ- ΚΥΡΙΑΣ TOTAL HOUSEHOLDS	Σύνολο Total	ΝΟΙΚΟΚΥΡΙΑ ΣΕ ΚΑΝΟΝΙΚΕΣ ΚΑΤΟΙΚΙΕΣ - HOUSEHOLDS IN CONVENTIONAL DWELLINGS				ΝΟΙΚΟΚΥΡΙΑ ΣΕ ΆΛΛΕΣ ΚΑΤΟΙΚΙΕΣ
			Ιδίοκτητη Owned	Ενοικι- ασμένη Rented	Άλλο Other	Δε δηλώθηκε Not stated	IN OTHER LIVING QUARTERS
634302 Προδρόμι (Περ.Λ. Λατσί) Prodromi (Incl. Latsi)	216	214	105	57	52	0	2
6344 Νέο Χαριό (Περ.Λουτρά Αρροδίτης) Neo Chorio(In.Loutra Afroditis)	128	126	86	8	32	0	2
6345 Γουδί Goudi	56	55	45	6	4	0	1
6350 Κάτω Απόδες Kato Apodes	11	11	1	0	10	0	
6351 Πάνω Απόδες Pano Apodes	56	56	51	2	3	0	
6352 Ίνεια Ineia	120	120	117	3	0	0	
6353 Δρούσεια (Περ.Λ. Πιττοκόπος) Drouseia (Incl. Pittokopos)	134	134	126	8	0	0	
6355 Ανδρολικού Androlikou	1	1	0	0	1	0	
6360 Πελαθούσα -ε Μύριγκωφ & Λίμνη Pelathousa -ε Mirigkof & Limni	18	18	1	3	14	0	
6361 Κυνούσα Kynousa	33	33	29	1	3	0	
6362 Μακούντα Makounta	17	14	4	2	8	0	3
6363 Αργάκι Argaka	238	237	214	17	6	0	1
6364 Γιαλιά Giاليا	42	42	5	0	37	0	
6365 Αγία Μαρίνα (Χρυσοχούς) Agia Marina (Chrysochous)	227	218	174	10	34	0	9
6366 Νέα Δήματα Nea Dimata	28	27	17	3	7	0	1
6367 Πομός (Περ.Λ. Παλιάμπελα) Pomos (Incl. Paliampela)	204	203	142	11	49	1	1
6368 Στενή Steni	41	41	38	1	2	0	
6369 Άγιος Ισίδωρος Agios Isidoros	2	2	2	0	0	0	

ΠΙΝΑΚΑΣ 11. ΝΟΙΚΟΚΥΡΙΑ ΚΑΤΑ ΜΕΓΕΘΟΣ, ΜΕΣΟ ΑΡΙΘΜΟ ΠΡΟΣΩΠΩΝ ΚΑΤΑ ΝΟΙΚΟΚΥΡΙΟ, ΕΠΑΡΧΙΑ ΚΑΙ ΑΣΤΙΚΗ/ΑΓΡΟΤΙΚΗ ΠΕΡΙΟΧΗ, 1.10.2001
 TABLE 11. HOUSEHOLDS BY SIZE, AVERAGE HOUSEHOLD SIZE, DISTRICT AND URBAN/RURAL AREA, 1.10.2001

ΕΠΑΡΧΙΑ - DISTRICT	ΜΕΓΕΘΟΣ ΝΟΙΚΟΚΥΡΙΟΥ - SIZE OF HOUSEHOLD							ΜΕΣΟ ΜΕΓΕΘΟΣ ΝΟΙΚΟ- ΚΥΡΙΟΥ AVERAGE HOUSEHOLD SIZE
	Σύνολο Total	1	2	3	4	5	6 +	
ΣΥΝΟΛΟ - TOTAL								
Εύνολο - Total	223.790	35.841	60.800	38.356	49.064	26.337	13.392	3,06
Λευκωσία - Lefkosia	89.415	15.096	23.349	15.434	20.673	10.107	4.756	3,03
Αμμόχωστος - Ammochostos	11.619	1.728	2.875	1.912	2.366	1.737	1.001	3,24
Λάρνακα - Larnaka	36.302	5.544	9.487	6.250	7.540	4.606	2.875	3,16
Λεμεσός - Lemesos	64.279	9.835	18.219	11.363	14.008	7.343	3.511	3,03
Πάφος - Pafos	22.175	3.638	6.870	3.397	4.477	2.544	1.249	2,98
ΑΣΤΙΚΗ - URBAN								
Εύνολο - Total	155.952	25.592	41.208	28.284	35.908	17.472	7.488	3,02
Λευκωσία - Lefkosia	67.137	11.933	17.507	12.162	15.796	6.969	2.770	2,96
Λάρνακα - Larnaka	22.832	3.778	5.983	4.067	4.830	2.725	1.449	3,07
Λεμεσός - Lemesos	51.226	7.782	13.741	9.601	11.800	5.846	2.456	3,04
Πάφος - Pafos	14.757	2.099	3.977	2.454	3.482	1.932	813	3,12
ΑΓΡΟΤΙΚΗ - RURAL								
Εύνολο - Total	67.838	10.249	19.592	10.072	13.156	8.865	5.904	3,15
Λευκωσία - Lefkosia	22.278	3.163	5.842	3.272	4.877	3.138	1.986	3,25
Αμμόχωστος - Ammochostos	11.619	1.728	2.875	1.912	2.366	1.737	1.001	3,24
Λάρνακα - Larnaka	13.470	1.766	3.504	2.183	2.710	1.881	1.426	3,31
Λεμεσός - Lemesos	13.053	2.053	4.478	1.762	2.208	1.497	1.055	3,01
Πάφος - Pafos	7.418	1.539	2.893	943	995	612	436	2,69

ΠΙΝΑΚΑΣ 11Α. ΝΟΙΚΟΚΥΡΙΑ ΚΑΤΑ ΜΕΓΕΘΟΣ, ΜΕΣΟ ΑΡΙΘΜΟ ΠΡΟΣΩΠΩΝ ΚΑΤΑ ΝΟΙΚΟΚΥΡΙΟ ΕΠΑΡΧΙΑ ΚΑΙ ΔΗΜΟ/ΚΟΙΝΟΤΗΤΑ, 1.10.2001
 TABLE 11A. HOUSEHOLDS BY SIZE, AVERAGE HOUSEHOLD SIZE, DISTRICT AND MUNICIPALITY/COMMUNITY, 1.10.2001

ΔΗΜΟΣ/ΚΟΙΝΟΤΗΤΑ MUNICIPALITY/COMMUNITY	ΜΕΓΕΘΟΣ ΝΟΙΚΟΚΥΡΙΟΥ - SIZE OF HOUSEHOLD							ΜΕΣΟ ΜΕΓΕΘΟΣ ΝΟΙΚΟ- ΚΥΡΙΟΥ AVERAGE HOUSEHOLD SIZE
	Σύνολο Total	1	2	3	4	5	6 +	
	ΕΥΝΟΛΟ - TOTAL	223.790	35.841	60.800	38.356	49.064	26.337	13.392
1 ΕΠΑΡΧΙΑ ΛΕΥΚΟΣΙΑΣ LEFKOSIA DISTRICT	89.415	15.096	23.349	15.434	20.673	10.107	4.756	3,03
1000 Δήμος Λευκωσίας Lefkosia Municipality	18.111	4.609	5.274	3.085	3.381	1.288	474	2,61
100001 'Αγιος Ανδρέας Agios Andreas	2.057	561	629	378	332	114	43	2,49
100002 Τρυπιώτης Trypiotis	888	326	270	133	105	32	22	2,23
100003 Νεμπετχανέ Nebethane	76	30	17	14	7	7	1	2,30
100004 Ταμπακχανέ Tabakhane	84	23	31	14	8	6	2	2,42
100005 Φανερωμένη Faneromeni	189	63	53	32	28	10	3	2,35
100006 'Αγιος Σάββας Agios Savvas	231	95	55	38	23	9	11	2,26
100007 Ομεριέ Omeriye	58	19	20	11	5	1	2	2,27
100008 'Αγιος Αντώνιος Agios Antonios	2.123	640	649	338	337	119	40	2,42
100009 'Αγιος Ιωάννης Agios Ioannis	107	41	27	12	13	9	5	2,42
100010 Τακτελκαλέ Tahtelkale	215	52	55	28	47	23	10	2,84
100011 Χρυσαλινιώτισσα Chrysaliniotissa	47	13	15	7	11	0	1	2,42
100012 'Αγιος Κασσιανός Agios Kassianos	24	6	7	1	3	4	3	3,04
100013 Καϊμακλί Kaimakli	3.624	583	974	673	890	375	129	2,97
100014 Παναγία Panagia	3.188	562	921	547	725	320	113	2,90
100015 'Αγιοι Κωνσταντίνος και Ελένη Agioli Konstantinos kai Eleni	920	195	271	151	208	61	34	2,76
100016 'Αγιοι Ομολογητές Agioli Omologites	4.164	1.384	1.255	678	611	189	47	2,30
100017 Αράπ Αχμέτ Arap Ahmet	3	0	1	1	1	0	0	3,00
100018 Γενί Τζαμί Yeni Cami	44	8	10	8	11	3	4	3,11
100019 Ομορφίτα Omorfita	69	8	14	21	16	6	4	3,18
1010 Δήμος Αγίου Δομετίου Agios Dometios Municipality	4.293	806	1.273	797	920	362	135	2,81
101001 'Αγιος Παύλος Agios Pavlos	973	176	290	173	202	90	42	2,87
101002 'Αγιος Γεώργιος Agios Georgios	3.320	630	983	624	718	272	93	2,79
1011 Δήμος Έγκωμης Egkomi Municipality	4.352	650	1.028	792	1.170	527	185	3,11
1012 Δήμος Στροβόλου Strovolos Municipality	19.703	3.359	5.215	3.739	4.650	2.026	714	2,95
101201 Χρυσελεούσα Chryseleousa	5.431	915	1.401	1.031	1.331	571	182	2,97
101202 'Αγιος Δημήτριος Agios Dimitrios	3.996	1.008	1.195	714	747	268	64	2,56
101203 Απόστ. Βαρνάβας & 'Αγ. Μακάριος Apost. Varnavas & Ag. Makarios	3.857	601	1.023	752	934	415	132	2,99
101204 'Αγιος Βασίλειος Agios Vasileios	5.178	557	1.165	1.007	1.492	682	275	3,28
101205 Εθνομάρτυρας Κυπριανός Ethnomartyras Kyprianos	687	129	228	136	93	59	42	2,81
101206 Σταυρός Stavros	554	149	203	99	53	31	19	2,41

(συνεχ.-cont'd)

ΠΙΝΑΚΑΣ 11Α. ΝΟΙΚΟΚΥΡΙΑ ΚΑΤΑ ΜΕΓΕΘΟΣ, ΜΕΣΟ ΑΡΙΘΜΟ ΠΡΟΣΩΠΩΝ ΚΑΤΑ ΝΟΙΚΟΚΥΡΙΟ ΕΠΑΡΧΙΑ ΚΑΙ ΔΗΜΟ/ΚΟΙΝΟΤΗΤΑ, 1.10.2001
TABLE 11A. HOUSEHOLDS BY SIZE, AVERAGE HOUSEHOLD SIZE, DISTRICT AND MUNICIPALITY/COMMUNITY, 1.10.2001

ΔΗΜΟΣ/ΚΟΙΝΟΤΗΤΑ MUNICIPALITY/COMMUNITY	ΜΕΓΕΘΟΣ ΝΟΙΚΟΚΥΡΙΟΥ - SIZE OF HOUSEHOLD								ΜΕΣΟ ΜΕΓΕΘΟΣ ΝΟΙΚΟ- ΚΥΡΙΟΥ AVERAGE HOUSEHOLD SIZE
	Εύνολο Total	1	2	3	4	5	6 +		
	1013 Δήμος Αγλαντζιάς (Αγλαγγιά) Aglantzia Municipality-Aglangia	6.091	942	1.560	1.200	1.512	622	255	3,02
1021 Δήμος Λακατάμειας Lakatameia Municipality	8.201	784	1.640	1.428	2.528	1.282	539	3,44	
102101 Άγιος Μάμας Agios Mamas	440	99	150	86	56	34	15	2,60	
102102 Αγία Παρασκευή Agia Paraskevi	3.517	401	763	574	1.029	544	206	3,34	
102103 Αρχάγγελος - Ανθούπολη Archangelos - Anthoupoli	3.060	187	519	550	1.071	509	224	3,63	
102104 Άγιος Νικόλαος Agios Nikolaos	1.184	97	208	218	372	195	94	3,55	
1022 Συνοικισμός Ανθούπολης Anthoupoli Refugee Housing Est.	891	171	313	160	125	65	57	2,76	
1023 Δήμος Λατσιών (Λακκιά) Latsia Municipality (Lakkia)	3.757	481	899	670	985	499	223	3,22	
102301 Άγιος Γεώργιος Agios Georgios	2.500	248	508	429	770	376	169	3,42	
102302 Άγιος Ελευθέριος Agios Eleftherios	811	186	253	156	120	62	34	2,67	
102303 Αρχάγγελος Μιχαήλ Archangelos Michail	446	47	138	85	95	61	20	3,11	
1024 Γέρι Geri	1.738	131	305	291	525	298	188	3,67	
1100 Σιά Sia	150	18	37	13	34	24	24	3,62	
1101 Μαθιάτης Mathiatis	149	13	33	16	31	28	28	3,89	
1102 Αλάμπρα Alampira	322	35	61	56	87	50	33	3,54	
1103 Αγία Βαρβάρα Agia Varvara	399	44	83	63	96	64	49	3,55	
1104 Κοτσιάτης Kotsiatis	45	12	14	7	5	6	1	2,60	
1105 Νήσου Nisou	388	40	85	62	110	63	28	3,40	
1106 Πέρα Χωριό Pera Chorio	657	80	145	110	164	93	65	3,40	
1107 Δήμος Ιδαλίου Dali Municipality	1.670	168	341	303	442	269	147	3,47	
1108 Λύμπια Lympia	629	66	132	110	129	113	79	3,57	
1109 Λυθροδόνας & Μονή Προφήτη Ηλία Lythrodontas & Moni Profiti Elia	786	146	176	103	159	109	93	3,30	
1120 Ποταμιά Potamia	130	23	33	17	25	22	10	3,19	
1121 Άγιος Σωζόμενος Agios Sozomenos	1	0	0	0	1	0	0	4,00	
1200 Καμπί Kampi	45	14	22	1	3	2	3	2,31	
1201 Φαρμακάς Farmakas	159	25	45	21	24	31	13	3,18	
1202 Απλίκι Apliki	26	4	8	4	5	3	2	3,07	
1203 Λαζανιάς (Περιλ. Μονή Μαχαιρά) Lazanias (Incl. Moni Machaira)	5	4	1	0	0	0	0	1,20	
1204 Γούρρη Gourri	81	19	26	10	12	9	5	2,77	
1205 Φικάρδου (Περιλ. Οικ. Πύργου) Fikardou (Incl. Pyrgos Settling)	3	3	0	0	0	0	0	1,00	
1206 Άγιος Επιφάνιος (Ορεινής) Agios Epifanios (Oreinis)	109	16	31	24	14	15	9	3,10	
1207 Καλό Χωριό (Ορεινής) Kalo Chorio (Oreinis)	179	21	52	25	28	38	15	3,35	

(συνεχ.-cont'd)

ΠΙΝΑΚΑΣ 11Α. ΝΟΙΚΟΚΥΡΙΑ ΚΑΤΑ ΜΕΓΕΘΟΣ, ΜΕΣΟ ΑΡΙΘΜΟ ΠΡΟΣΩΠΩΝ ΚΑΤΑ ΝΟΙΚΟΚΥΡΙΟ ΕΠΑΡΧΙΑ ΚΑΙ ΔΗΜΟ/ΚΟΙΝΟΤΗΤΑ, 1.10.2001
TABLE 11A. HOUSEHOLDS BY SIZE, AVERAGE HOUSEHOLD SIZE, DISTRICT AND MUNICIPALITY/COMMUNITY, 1.10.2001

ΔΗΜΟΣ/ΚΟΙΝΟΤΗΤΑ MUNICIPALITY/COMMUNITY	ΜΕΓΕΘΟΣ ΝΟΙΚΟΚΥΡΙΟΥ - SIZE OF HOUSEHOLD							ΜΕΣΟ ΜΕΓΕΘΟΣ ΝΟΙΚΟ- ΚΥΡΙΟΥ AVERAGE HOUSEHOLD SIZE
	Σύνολο Total	1	2	3	4	5	6 +	
1208 Μαλούντα Malounta	122	20	28	15	32	13	14	3,29
1209 Κλήρου Klirou	479	62	122	91	121	61	22	3,14
1210 Αρεδιού Arediou	313	19	78	47	101	48	20	3,46
1211 Άγιος Ιωάννης (Μαλούντας) Agios Ioannis (Malountas)	151	14	56	26	39	11	5	2,94
1212 Αγροκηπιά Agrokkipia	147	20	51	15	44	14	3	2,93
1213 Μιτσερό (Περ. Μονή Αγ. Παντελ.) Mitsero (Incl.Moni Ag. Pantel.)	219	30	71	29	37	32	20	3,16
1220 Καπέδες Kapedes	136	14	24	17	33	22	26	3,84
1222 Αναλιόντας (Περ. Μονή Αρχ.Μιχ.) Analiontas -Incl.Moni Arch.Mic.	83	8	16	18	16	17	8	3,57
1223 Καμπιά Kampia	127	17	29	19	34	21	7	3,28
1224 Μαργί Margi	36	4	18	6	3	3	2	2,77
1225 Τσέρι Tseri	1.482	123	296	264	425	247	127	3,53
1226 Πολιτικό -Μονή Αγ.Ηρακλ.&Φιλάνι Politiko -Moni Ag.Irakl.&Filani	103	17	30	17	21	11	7	3,00
1227 Πέρα Pera	302	42	77	44	64	45	30	3,30
1228 Επισκοπεϊό Episkopeio	145	13	30	29	35	22	16	3,52
1229 Ψιμολόφου Psimolofou	388	34	92	62	98	64	38	3,50
1230 Εργάτες Ergates	452	45	106	63	109	84	45	3,51
1231 Ανάγεια Anageia	315	37	60	46	84	59	29	3,53
1232 Πάνω Δευτερά Pano Deftera	557	57	119	82	170	89	40	3,43
1233 Κάτω Δευτερά Kato Deftera	490	65	113	72	131	72	37	3,30
1240 Άγιοι Τριμιθιάς Agioi Trimithias	426	53	106	71	103	58	35	3,28
1241 Παλαιομέτοχο Palaiometochο	1.178	141	298	150	260	180	149	3,45
1242 Δένεια Deneia	79	10	15	12	13	13	16	3,84
1243 Κοκκινότριμιθιά Kokkinotrimithia	918	129	204	135	223	131	96	3,37
1244 Μάμμαρη Mammari	308	24	82	56	74	45	27	3,41
1300 Παλαιχώρι Μόρφου Palaichori Morfou	248	54	62	28	48	29	27	3,12
1301 Ασκάς Askas	76	24	27	10	5	5	5	2,46
1302 Άλωνα Alona	69	27	33	7	1	0	1	1,85
1303 Φτερικούδι Fterikoudi	55	18	20	3	5	5	4	2,58
1304 Πολύστιπος Polystypos	79	25	36	7	6	2	3	2,18
1305 Λαγουδερά Lagoudera	57	11	29	8	4	1	4	2,49
1306 Σαράντι Saranti	25	8	11	3	1	0	2	2,28
1307 Λιβάδια Livadia	15	10	5	0	0	0	0	1,33

(συνεχ.-cont'd)

ΠΙΝΑΚΑΣ 11Α. ΝΟΙΚΟΚΥΡΙΑ ΚΑΤΑ ΜΕΓΕΘΟΣ, ΜΕΣΟ ΑΡΙΘΜΟ ΠΡΟΣΩΠΩΝ ΚΑΤΑ ΝΟΙΚΟΚΥΡΙΟ, ΕΠΑΡΧΙΑ ΚΑΙ ΔΗΜΟ/ΚΟΙΝΟΤΗΤΑ, 1.1
TABLE 11A. HOUSEHOLDS BY SIZE, AVERAGE HOUSEHOLD SIZE, DISTRICT AND MUNICIPALITY/COMMUNITY, 1.10.2001

ΔΗΜΟΣ/ΚΟΙΝΟΤΗΤΑ MUNICIPALITY/COMMUNITY	ΜΕΓΕΘΟΣ ΝΟΙΚΟΚΥΡΙΟΥ - SIZE OF HOUSEHOLD							ΜΕΣΟ ΜΕΓΕΘΟΣ ΝΟΙΚΟ- ΚΥΡΙΟΥ AVERAGE HOUSEHOLD SIZE
	Εύνολο Total	1	2	3	4	5	6 +	
	1308 Αληθινού Alithinou	8	7	1	0	0	0	0
1309 Πλατανιστάσα Platanistasa	74	24	32	6	4	1	7	2,32
1310 Παλαιχώρι Ορεινής Palaichori Oreinis	130	23	39	20	15	16	17	3,23
1320 Ξυλιάτος Xyliatos	34	7	6	4	2	7	8	3,61
1321 Άγιος Γεώργιος Καυκάλλου Agios Georgios Kafkallou	6	0	4	1	1	0	0	2,50
1322 Νικητάρι (Περιλ. Ασίνου) Nikitari (Incl. Asinou)	131	17	47	15	17	21	14	3,25
1323 Βυζακιά Vyzakia	120	20	42	7	15	23	13	3,20
1324 Αγία Μαρίνα (Ξυλιάτου) Agia Marina (Xyliatou)	191	28	55	13	47	28	20	3,28
1326 Κάτω Μονή Kato Moni	102	16	31	12	24	14	5	3,04
1327 Ορούντα Orounta	244	61	77	38	36	21	11	2,66
1329 Κάτω Κουτραφάς (Περιλ. Μάνδρες) Kato Koutrafas (Incl. Mandres)	7	2	3	2	0	0	0	2,00
1330 Ποτάμι Potami	166	17	41	37	30	26	15	3,36
1360 Ακάκι Akaki	780	118	172	99	162	134	95	3,42
1361 Περιστερόνα Peristerona	703	108	204	114	133	96	48	3,09
1362 Αστρομερίτης Astromeritis	706	79	210	98	145	108	66	3,32
1368 Μένικο Meniko	311	63	72	35	70	43	28	3,15
1400 Σπήλια Spilia	71	17	37	7	6	1	3	2,28
1402 Αγία Ειρήνη Agia Eirini	18	4	8	2	0	1	3	2,72
1403 Καννάβια (Περιλ. Καπουρά) Kannavia (Incl. Kapoura)	58	4	24	7	9	8	6	3,20
1404 Κακοπετριά -Πλατάνια, Αγ. Νικ. Στ. Kakopetria -Platania, Ag. Nic. St.	418	78	132	56	92	43	17	2,86
1405 Άγιος Θεόδωρος (Σολέας) Agios Theodoros (Soleas)	24	5	7	6	3	0	3	2,79
1406 Γαλάτα Galata	226	36	91	28	27	26	18	2,88
1407 Σιναόρος Sinaoros	69	6	23	7	14	11	8	3,37
1408 Καλιάνα Kaliana	68	12	30	10	10	5	1	2,60
1409 Τερβριά Temvria	192	27	82	23	29	24	7	2,81
1410 Κοράκου (Περιλ. Αγρολάδου) Koraku (Incl. Agroladou)	173	45	41	20	38	15	14	2,89
1411 Ευρύχου Evrychou	276	51	79	44	65	21	16	2,91
1412 Φλάσου Flasou	106	28	41	12	16	3	6	2,46
1415 Ληνού Linou	82	24	28	9	12	3	6	2,52
1416 Κατύδατα Katydata	71	13	33	9	6	6	4	2,61
1417 Σκουριώτισσα (Φουκάσα) Skouriotissa (Foukasa)	5	2	3	0	0	0	0	1,60
1420 Πεδουλάς Pedoulas	100	39	41	12	6	2	0	1,91

(συνεχ.-cont'd)

ΠΙΝΑΚΑΣ 11Α. ΝΟΙΚΟΚΥΡΙΑ ΚΑΤΑ ΜΕΓΕΘΟΣ, ΜΕΣΟ ΑΡΙΘΜΟ ΠΡΟΣΩΠΩΝ ΚΑΤΑ ΝΟΙΚΟΚΥΡΙΟ ΕΠΑΡΧΙΑ ΚΑΙ ΔΗΜΟ/ΚΟΙΝΟΤΗΤΑ, 1.10.2001
TABLE 11A. HOUSEHOLDS BY SIZE, AVERAGE HOUSEHOLD SIZE, DISTRICT AND MUNICIPALITY/COMMUNITY, 1.10.2001

ΔΗΜΟΣ/ΚΟΙΝΟΤΗΤΑ MUNICIPALITY/COMMUNITY		ΜΕΓΕΘΟΣ ΝΟΙΚΟΚΥΡΙΟΥ - SIZE OF HOUSEHOLD						ΜΕΣΟ ΜΕΓΕΘΟΣ ΝΟΙΚΟ- ΚΥΡΙΟΥ AVERAGE HOUSEHOLD SIZE	
		Σύνολο Total	1	2	3	4	5		6 +
1421	Μυλικούρι Mylikouri	25	12	12	1	0	0	1,56	
1422	Μουτουλλάς Moutoullas	124	34	55	13	6	11	2,37	
1423	Οίκος Oikos	59	14	15	7	5	10	3,15	
1424	Καλοπαναγιώτης-Ορκόντας,Ι.Λαμπ. Kalopanagiotis-Orkontas,I.Lamp.	126	42	56	10	8	3	2,18	
1425	Γερακιές Gerakies	61	18	34	4	1	3	2,01	
1426	Τσακίστρα (Περίλ. Μονή Κύκκου) Tsakistra (Incl. Moni Kykkou)	43	13	20	4	2	2	2,23	
1427	Κάμπος Kampos	158	37	59	19	17	13	2,69	
1456	Πάνω Πύργος Pano Pyrgos	14	4	6	2	2	0	2,14	
1457	Κάτω Πύργος Kato Pyrgos	375	56	122	53	82	43	2,98	
1460	Πηγένια (Περίλ. Χαλέρι) Pigenia (Incl. Haleri)	54	13	27	4	7	2	2,27	
1461	Παχύαμμος Pachyammos	44	10	25	3	4	1	2,20	
1462	'Αγιος Θεόδωρος (Τιλλιρίας) Agios Theodoros (Tillirias)	12	3	6	2	0	0	2,25	
3	ΕΠΑΡΧΙΑ ΑΜΜΟΧΩΣΤΟΥ AMMOCHOSTOS DISTRICT	11.619	1.728	2.875	1.912	2.366	1.737	1.001	3,24
3100	Δήμος Αγίας Νάπας Agia Napa Municipality	947	221	250	137	186	115	38	2,84
3101	Δήμος Παραλιμνίου Paralimni Municipality	3.582	591	940	606	734	485	226	3,08
3102	Δήμος Δερύνειας-Στροβίλ. & Α. Νικ. Deryneia Munic.-Strovil.&A.Nik.	1.570	207	427	264	357	236	79	3,15
3103	Σωτήρα Sotira	1.167	138	217	186	232	219	175	3,64
3104	Λιοπέτρι Liopetri	1.085	142	222	174	222	172	153	3,53
3105	Φρέναρος Frenaros	994	106	250	172	236	158	72	3,32
3110	Αυγούρου (& Μονή 'Αγιος Κενδέας) Avgorou (& Moni Agios Kendeas)	1.111	140	237	156	211	204	163	3,58
3111	'Αχνα (Περίλ. Δασάκι) Achna (Incl. Dasaki)	631	91	197	113	97	77	56	3,09
3114	Αχερίτου-Αγ. Γεώργιος&Βρυσούλες Acheritou-Ag. Georgios&Vrysoul.	532	92	135	104	91	71	39	3,09
4	ΕΠΑΡΧΙΑ ΛΑΡΝΑΚΑΣ LARNAKA DISTRICT	36.302	5.544	9.487	6.250	7.540	4.606	2.875	3,16
4000	Δήμος Λάρνακας Larnaka Municipality	15.948	3.030	4.465	2.892	3.126	1.669	766	2,90
400001	Σκάλα Skala	2.353	729	787	352	306	119	60	2,36
400002	Χρυσοπολίτιστα Chrysopolitissa	2.732	634	836	492	460	210	100	2,67
400003	Σωτήρας Sotiras	3.514	468	850	622	866	470	238	3,23
400004	Αρχιεπίσκοπος Μακάριος ΙΙΙ Archiepiskopos Makarios III	320	67	85	58	60	38	12	2,86
400005	Τσακιλερό Tsakilero	576	183	176	80	55	40	42	2,55
400006	Κόκκινες Kokkines	399	77	145	75	59	28	15	2,66
400007	'Αγιος Νικόλαος Agios Nikolaos	4.641	582	1.176	951	1.091	598	243	3,15
400008	'Αγιοι Ανάργυροι Ι Agioli Anargyroi I	458	80	146	97	66	51	18	2,83

(συνεχ. -cont'd)

ΠΙΝΑΚΑΣ 11Α. ΝΟΙΚΟΚΥΡΙΑ ΚΑΤΑ ΜΕΓΕΘΟΣ, ΜΕΣΟ ΑΡΙΘΜΟ ΠΡΟΣΩΠΩΝ ΚΑΤΑ ΝΟΙΚΟΚΥΡΙΟ, ΕΠΑΡΧΙΑ ΚΑΙ ΔΗΜΟ/ΚΟΙΝΟΤΗΤΑ, 1.1
TABLE 11A. HOUSEHOLDS BY SIZE, AVERAGE HOUSEHOLD SIZE, DISTRICT AND MUNICIPALITY/COMMUNITY, 1.10.2001

ΔΗΜΟΣ/ΚΟΙΝΟΤΗΤΑ MUNICIPALITY/COMMUNITY	ΜΕΓΕΘΟΣ ΝΟΙΚΟΚΥΡΙΟΥ - SIZE OF HOUSEHOLD							ΜΕΣΟ ΜΕΓΕΘΟΣ ΝΟΙΚΟ- ΚΥΡΙΟΥ AVERAGE HOUSEHOLD SIZE
	Σύνολο Total	1	2	3	4	5	6 +	
400009 Άγιοι Ανάργυροι ΙΙ Agioi Anargyroi II	461	94	132	86	78	57	14	2,82
400010 Καμάρες Kamares	225	62	73	37	30	18	5	2,48
400011 Ζήνων Zinon	269	54	59	42	55	40	19	3,09
4010 Δήμος Αραδίππου Aradippou Municipality	3.041	193	554	556	811	536	391	3,75
4011 Λιβάδια Livadia	1.454	154	344	262	384	207	103	3,33
4012 Δρομολαξιά Dromolaxia	1.462	183	323	221	360	234	141	3,41
4013 Μενεού Meneou	348	39	77	65	75	54	38	3,43
4100 Κελλιά Kellia	108	10	26	24	21	13	14	3,41
4101 Τρούλλοι Troulloi	265	28	46	42	45	48	56	3,87
4102 Βορόκληνη (Ορόκληνη) Voroκληni (Orokληni)	1.156	230	367	166	206	113	74	2,86
4103 Αβδελλερό Avdellero	24	2	4	3	4	2	9	4,54
4104 Πύλα Pyla	466	82	137	69	105	47	26	2,95
4105 Ξυλοτύμβου (Περιλ. Δεκέλεια) Xylotyμβou (Incl. Dekeleia)	1.030	133	242	175	220	172	88	3,33
4106 Ορμίδεια Ormidia	1.200	154	284	209	271	191	91	3,30
4107 Ξυλοφάγου Xylofagou	1.464	143	371	256	338	219	137	3,38
4110 Κίτι Kiti	947	94	232	193	222	138	68	3,31
4111 Περιβόλια Perivolia	570	92	146	98	106	76	52	3,15
4112 Τερσεφάνου Tersefanou	282	34	66	50	56	38	38	3,46
4113 Σοφτάδες Softades	3	1	0	2	0	0	0	2,33
4120 Μαζωτός Mazotos	261	39	98	31	42	25	26	3,00
4121 Αλαμινός Alaminos	92	20	31	8	11	9	13	3,04
4122 Αναφοτίδα Anafotida	190	31	42	20	31	32	34	3,57
4124 Κιβισίλι Kivisili	73	13	19	14	11	8	8	3,16
4125 Αλεθρικό Alethriko	230	32	53	38	36	38	33	3,44
4126 Κλαυδιά Klavdia	153	28	48	27	25	11	14	2,92
4127 Αγγλίσιδες Anglides	281	26	69	49	54	44	39	3,54
4128 Μενόγεια Menogeia	19	2	10	2	3	2	0	2,63
4201 Πετροφάνι Petrofani	1	0	1	0	0	0	0	2,00
4202 Δήμος Αθιένου Athienou Municipality	1.275	159	319	219	268	193	117	3,32
4210 Καλό Χωριό Kalo Chorio	410	51	114	70	84	44	47	3,27
4211 Αγία Άννα Agia Anna	65	12	10	9	7	7	20	3,86
4212 Μοσφιλωτή Mosfiloti	328	39	93	42	70	53	31	3,33

(συνεχ. -cont'd)

ΠΙΝΑΚΑΣ 11Α. ΝΟΙΚΟΚΥΡΙΑ ΚΑΤΑ ΜΕΤΕΘΟΣ, ΜΕΣΟ ΑΡΙΘΜΟ ΠΡΟΣΩΠΩΝ ΚΑΤΑ ΝΟΙΚΟΚΥΡΙΟ, ΕΠΑΡΧΙΑ ΚΑΙ ΔΗΜΟ/ΚΟΙΝΟΤΗΤΑ, 1.1
TABLE 11A. HOUSEHOLDS BY SIZE, AVERAGE HOUSEHOLD SIZE, DISTRICT AND MUNICIPALITY/COMMUNITY, 1.10.2001

ΔΗΜΟΣ/ΚΟΙΝΟΤΗΤΑ MUNICIPALITY/COMMUNITY	ΜΕΤΕΘΟΣ ΝΟΙΚΟΚΥΡΙΟΥ - SIZE OF HOUSEHOLD								ΜΕΣΟ ΜΕΤΕΘΟΣ ΝΟΙΚΟ- ΚΥΡΙΟΥ AVERAGE HOUSEHOLD SIZE
	Εύνολο Total	1	2	3	4	5	6 +		
	4213 Ψευδάς Pseudas	279	22	63	40	66	50	38	3,67
4214 Πυργά-Μονή Σταυροβ. & Αγ. Βαρβάρας Pyrga-Moni Stavron. & Ag. Varvaras	145	10	32	26	31	22	24	3,73	
4215 Κόρνος (Περιλ. Μονή Αγίας Θέκλας) Kornos (Incl. Moni Agias Theklas)	488	42	108	66	98	76	98	3,81	
4216 Δελίκηπος Delikipos	4	1	2	1	0	0	0	2,00	
4300 Ζύγι Zygi	154	22	35	27	36	21	13	3,27	
4301 Μαρί (Περιλ. Βασιλικό) Mari (Incl. Vasiliko)	61	13	16	14	7	7	4	2,90	
4302 Καλαβασός Kalavastos	222	37	77	29	49	15	15	2,90	
4303 Τόχνη Tochni	114	28	32	17	17	11	9	2,82	
4304 Χοιροκοιτία Choirokoitia	141	16	38	17	24	22	24	3,60	
4305 Ψεματισμένος Psematismenos	65	18	17	10	9	6	5	2,75	
4306 Μαράνι Maroni	193	40	73	24	29	15	12	2,69	
4307 Άγιος Θεόδωρος Agios Theodoros	168	17	52	18	25	25	31	3,56	
4308 Σκαρίνου Skarinou	78	10	28	9	19	5	7	3,05	
4309 Κοφίνου Kofinou	394	68	101	56	65	40	64	3,31	
4310 Κάτω Λεύκαρα Kato Lefkara	43	14	12	4	5	3	5	2,74	
4311 Δήμος Πάνω Λευκάρων Pano Lefkara Municipality	323	71	99	52	44	38	19	2,80	
4312 Κάτω Δρυς Kato Drys	37	7	11	6	4	4	5	3,08	
4313 Βάβλα (Περιλ. Μονή Αγίου Μηνά) Vavla (Incl. Moni Agiou Mina)	14	4	7	1	1	0	1	2,21	
4314 Λάγεια Lageia	10	3	4	0	1	2	0	2,50	
4315 Ορά (Περιλ. Δράπια και Παρσάτα) Ora (Incl. Drapia and Parsata)	63	13	30	4	3	4	9	2,85	
4316 Μελίνη Melini	21	5	8	2	2	3	1	2,71	
4317 Οδού Odou	54	11	23	7	3	5	5	2,88	
4318 Άγιοι Βαβατσινιάς Agioi Vavatsinias	54	10	16	7	4	8	9	3,27	
4319 Βαβατσινιά Vavatsinia	31	8	12	1	6	1	3	2,74	
5 ΕΠΑΡΧΙΑ ΛΕΜΕΣΟΥ LEMESOS DISTRICT	64.279	9.835	18.219	11.363	14.008	7.343	3.511	3,03	
5000 Δήμος Λεμεσού Lemesos Municipality	31.648	5.248	8.882	5.969	6.947	3.281	1.321	2,95	
500001 Άγιος Αντώνιος Agios Antonios	1	0	1	0	0	0	0	2,00	
500002 Τζαμί Τζεντίτ Cami Cedit	218	48	82	35	28	16	9	2,59	
500003 Αρναουτογειτονιά Arnaoutogeitonia	344	88	101	47	52	28	28	2,83	
500004 Αγία Νάπα Agia Napa	248	102	74	39	19	9	5	2,10	
500005 Καθολική Katholiki	2.041	520	652	369	316	133	51	2,54	
500006 Άγιος Ιωάννης Agios Ioannis	1.707	325	548	294	323	156	61	2,78	

(συνεχ.-cont'd)

ΠΙΝΑΚΑΣ 11Α. ΝΟΙΚΟΚΥΡΙΑ ΚΑΤΑ ΜΕΓΕΘΟΣ, ΜΕΣΟ ΑΡΙΘΜΟ ΠΡΟΣΩΠΩΝ ΚΑΤΑ ΝΟΙΚΟΚΥΡΙΟ, ΕΠΑΡΧΙΑ ΚΑΙ ΔΗΜΟ/ΚΟΙΝΟΤΗΤΑ, 1.10.2001
TABLE 11A. HOUSEHOLDS BY SIZE, AVERAGE HOUSEHOLD SIZE, DISTRICT AND MUNICIPALITY/COMMUNITY, 1.10.2001

ΔΗΜΟΣ/ΚΟΙΝΟΤΗΤΑ MUNICIPALITY/COMMUNITY	ΜΕΓΕΘΟΣ ΝΟΙΚΟΚΥΡΙΟΥ - SIZE OF HOUSEHOLD							ΜΕΣΟ ΜΕΓΕΘΟΣ ΝΟΙΚΟ- ΚΥΡΙΟΥ AVERAGE HOUSEHOLD SIZE
	Σύνολο Total	1	2	3	4	5	6 +	
	500007 Τσιφλικούδια Tsiflikoudia	251	38	91	48	34	28	
500008 Ομόνοια Omonoia	1.243	166	376	224	287	137	53	3,02
500009 Απόστολος Ανδρέας Apostolos Andreas	3.253	475	960	634	727	330	127	2,96
500010 Άγιος Γεώργιος Agios Georgios	1.435	170	353	283	402	160	67	3,17
500011 Απόστολοι Πέτρος και Παύλος Apostoloi Petros kai Pavlos	3.439	498	983	686	801	356	115	2,97
500012 Κάψαλος Kapsalos	2.063	267	567	431	494	231	73	3,04
500013 Άγιος Νεκτάριος Agios Nektarios	1.218	230	363	263	218	104	40	2,78
500014 Αγία Ζώνη Agia Zoni	1.417	356	457	272	220	81	31	2,51
500015 Αγία Τριάς Agia Trias	1.095	317	326	182	178	62	30	2,48
500016 Νεάπολη Neapoli	2.649	764	863	509	390	100	23	2,34
500017 Άγιος Νικόλαος Agios Nikolaos	1.913	303	562	364	413	204	67	2,93
500018 Αγία Φύλαξις Agia Fylaxis	3.109	171	551	559	1.016	574	238	3,66
500019 Παναγία Ευαγγελίστρια Panagia Evangelistria	229	13	61	51	59	27	18	3,37
500020 Άγιος Σπυρίδων Agios Spyridon	2.488	295	621	449	600	360	163	3,25
500021 Ζακάκι Zakaki	1.287	102	290	230	370	185	110	3,47
5011 Δήμος Μέσα Γειτονιάς Mesa Geitonia Municipality	4.241	489	1.062	851	1.147	495	197	3,17
501101 Κοντοβάθκια Kontovathkia	1.290	148	324	254	341	156	67	3,19
501102 Χαλκούτσα Halkoutsa	1.662	226	465	330	413	163	65	3,01
501103 Τίμιος Πρόδρομος Timios Prodromos	967	98	223	202	276	128	40	3,25
501104 Πάνθεα Panthea	322	17	50	65	117	48	25	3,66
5012 Δήμος Αγίου Αθανασίου Agios Athanasios Municipality	2.908	379	738	552	738	351	150	3,14
501201 Άγιος Γεώργιος (Φραγκούδη) Agios Georgios (Frangoudi)	269	52	80	61	44	22	10	2,75
501202 Άγιος Στυλιανός Agios Stylianos	764	157	227	152	141	60	27	2,75
501203 Απόστολος Λουκάς Apostolos Loukas	438	76	138	90	73	40	21	2,84
501204 Άγιος Αθανάσιος Agios Athanasios	1.437	94	293	249	480	229	92	3,52
5013 Δήμος Γερμασόγειας Germasogeia Municipality	2.977	610	756	588	611	300	112	2,86
501301 Αγία Παρασκευή Agia Paraskevi	658	82	148	135	174	84	35	3,21
501302 Ποταμός Γερμασόγειας Potamos Germasogeias	2.319	528	608	453	437	216	77	2,76
5020 Πάνω Πολεμίδα Pano Polemidia	1.173	140	343	210	240	146	94	3,18
5021 Ύψωνας Ypsonas	1.823	140	406	301	509	317	150	3,52
5022 Δήμος Κάτω Πολεμιδιών Kato Polemidia Municipality	5.441	562	1.218	950	1.464	864	383	3,38
502201 Αρχάγγελος Μιχαήλ Archangelos Michail	513	32	77	109	147	95	53	3,72

(συνεχ.-cont' d)

ΠΙΝΑΚΑΣ 11Α. ΝΟΙΚΟΚΥΡΙΑ ΚΑΤΑ ΜΕΓΕΘΟΣ, ΜΕΣΟ ΑΡΙΘΜΟ ΠΡΟΣΩΠΩΝ ΚΑΤΑ ΝΟΙΚΟΚΥΡΙΟ, ΕΠΑΡΧΙΑ ΚΑΙ ΔΗΜΟ/ΚΟΙΝΟΤΗΤΑ, 1.1
TABLE 11A. HOUSEHOLDS BY SIZE, AVERAGE HOUSEHOLD SIZE, DISTRICT AND MUNICIPALITY/COMMUNITY, 1.10.2001

ΔΗΜΟΣ/ΚΟΙΝΟΤΗΤΑ MUNICIPALITY/COMMUNITY	ΜΕΓΕΘΟΣ ΝΟΙΚΟΚΥΡΙΟΥ - SIZE OF HOUSEHOLD							ΜΕΣΟ ΜΕΓΕΘΟΣ ΝΟΙΚΟ- ΚΥΡΙΟΥ AVERAGE HOUSEHOLD SIZE
	Σύνολο Total	1	2	3	4	5	6 +	
502202 Ανθούπολις Anthoupolis	427	30	87	82	125	64	39	3,54
502203 Απόστολος Βαρνάβας Apostolos Varnavas	1.709	215	394	296	441	247	116	3,28
502204 Μακάριος Γ' Makarios C'	1.211	124	269	214	333	203	68	3,35
502205 Άγιος Νικόλαος Agios Nikolaos	675	67	162	122	167	109	48	3,36
502206 Παναγία Ευαγγελίστρια Panagia Evangelistria	906	94	229	127	251	146	59	3,34
5100 Παλόδεια Palodeia	188	17	44	31	50	35	11	3,42
5101 Παραμύθα- & Μονή Παναγίας Ευαγγ. Paramythia- & Moni Panagias Evang.	98	14	28	11	21	18	6	3,20
5102 Σπιτάλι Spitali	62	4	28	9	11	5	5	3,03
5103 Φασούλα Fasoula	118	25	39	16	19	16	3	2,75
5104 Μαθικολώνη Mathikoloni	34	6	6	5	12	2	3	3,23
5105 Γεράσα Gerasa	42	15	21	2	3	1	0	1,90
5106 Αψιού Arpsiou	64	10	23	7	12	7	5	2,98
5107 Απεσιά Anesia	121	20	52	18	17	9	5	2,66
5108 Κορφή Korfi	55	4	22	13	6	6	4	3,00
5109 Λιμνάτης Limnatis	107	31	41	11	14	5	5	2,42
5110 Καπηλειό Kapileio	14	2	10	0	2	0	0	2,14
5120 Μουτταγιακά Mouttagiakaka	704	62	99	111	192	141	99	3,82
5121 Αρμενοχώρι Armenochori	54	11	13	9	7	9	5	3,09
5122 Φοινικάρια Foinikaria	99	18	45	16	13	7	0	2,45
5123 Ακρούντα Akrounta	111	8	44	17	22	12	8	3,10
5124 Άγιος Τύχων Agios Tychon	794	154	305	125	113	63	34	2,66
5125 Παρεκκλησιά Parekklesia	425	64	116	74	81	65	25	3,11
5126 Πεντάκωμο Pentakomo	125	10	50	19	21	15	10	3,10
5127 Μοναγρούλλι Monagroulli	149	26	42	27	32	13	9	3,00
5128 Μονή Moni	129	11	52	20	21	20	5	3,03
5129 Πύργος Pyrgos	435	55	134	74	87	60	25	3,09
5130 Ασγάτα (Περ.Μεταλλεία Πλατείες) Asgata (Inc.Metalleia Plateies)	126	16	42	19	26	13	10	3,08
5131 Βάσα (Κελλακίου) Vasa (Kellakiou)	23	9	7	2	2	1	2	2,34
5132 Σανίδα Sanida	18	5	8	0	3	1	1	2,44
5133 Πραστιό (Κελλακίου) Prastio (Kellakiou)	28	5	9	4	7	1	2	2,89
5134 Κλωνάρι Klonari	6	1	3	0	0	2	0	2,83
5136 Κελλάκι - & Μονή Ζωοδόχου Πηγής Kellaki - & Moni Zoodochou Pigi	94	23	29	10	19	7	6	2,75

(συνεχ.-cont'd)

ΠΙΝΑΚΑΣ 11Α. ΝΟΙΚΟΚΥΡΙΑ ΚΑΤΑ ΜΕΤΕΘΟΣ, ΜΕΣΟ ΑΡΙΘΜΟ ΠΡΟΣΩΠΩΝ ΚΑΤΑ ΝΟΙΚΟΚΥΡΙΟ, ΕΠΑΡΧΙΑ ΚΑΙ ΔΗΜΟ/ΚΟΙΝΟΤΗΤΑ, 1.1
TABLE 11A. HOUSEHOLDS BY SIZE, AVERAGE HOUSEHOLD SIZE, DISTRICT AND MUNICIPALITY/COMMUNITY, 1.10.2001

ΔΗΜΟΣ/ΚΟΙΝΟΤΗΤΑ MUNICIPALITY/COMMUNITY	ΜΕΤΕΘΟΣ ΝΟΙΚΟΚΥΡΙΟΥ - SIZE OF HOUSEHOLD							ΜΕΣΟ ΜΕΤΕΘΟΣ ΝΟΙΚΟ- ΚΥΡΙΟΥ AVERAGE HOUSEHOLD SIZE
	Εύνολο Total	1	2	3	4	5	6 +	
	5137 Ακαρνού Ακαρνου	15	5	9	1	0	0	0
5138 Επταγώνεια Eptagoneia	109	20	34	15	17	17	6	3,01
5140 Διερώνα Dierona	87	12	38	11	8	7	11	2,96
5141 Αρακαπός Arakapas	102	16	42	13	11	12	8	2,86
5142 Άγιος Παύλος Agiος Pavlos	55	11	23	5	7	5	4	2,76
5143 Άγιος Κωνσταντίνος Agiος Konstantinos	59	15	19	6	7	8	4	2,77
5144 Συκόπετρα Sykopetra	44	12	10	7	4	3	8	3,06
5145 Λουβαράς Louvaras	122	23	28	19	29	13	10	3,11
5146 Καλό Χωριό (Περιλ. Άθρακος) Kalo Chorio (Incl. Athrakos)	162	22	70	19	21	14	16	2,91
5147 Ζωοπηγή Zoopigi	60	11	23	11	9	6	0	2,60
5200 Ακρωτήρι - & Μονή Αγίου Νικολάου Akrotiri - & Moni Agiou Nikolaou	211	24	66	27	46	35	13	3,22
5201 Ασώματος (Περιλ. Φασούρι) Asomatos (Incl. Fasouri)	115	23	38	14	16	16	8	2,91
5202 Τσερκέζοι Tserkezoi	17	3	1	5	3	4	1	3,41
5203 Τραχώνι Trachoni	897	65	183	147	249	150	103	3,64
5210 Κολόσσι Kolossi	1.084	124	249	183	244	166	118	3,43
5211 Ερήμη Erimi	453	45	148	69	114	45	32	3,16
5212 Επισκοπή Episkopi	923	108	265	130	211	121	88	3,29
5213 Καντού Kantou	128	20	36	27	15	17	13	3,10
5214 Σωτήρα - & Σύμβουλος & Στερακόβου Sotira - & Symvoulos & Sterakovou	31	3	13	9	3	3	0	2,67
5220 Πραστιό (Αυδήμου) Prastio (Avdimou)	79	10	37	10	8	10	4	2,82
5221 Παραμάλι Paramali	45	6	12	10	4	6	7	3,28
5222 Αυδήμου Avdimou	178	19	54	18	36	28	23	3,44
5223 Πλατανίστεια Platanisteia	18	6	6	3	1	0	2	2,38
5224 Άγιος Θωμάς Agiος Thomas	18	11	5	1	0	1	0	1,61
5225 Αλέκτορα Alektora	30	5	10	9	4	2	0	2,60
5226 Ανόγυρα Anogyra	103	20	58	9	6	4	6	2,36
5227 Πισσούρι Pissouri	392	69	171	53	50	35	14	2,63
5300 Σούνι - Ζανακιά Souni - Zanakia	121	14	40	15	20	18	14	3,32
5302 Άλασσα Alassa	66	13	27	1	8	8	9	3,04
5303 Κάτω Κιβίδες Kato Kivides	1	0	1	0	0	0	0	2,00
5304 Πάνω Κιβίδες Pano Kivides	195	26	51	22	32	27	37	3,55
5305 Άγιος Αμβρόσιος Agiος Amvrosios	93	15	32	12	15	6	13	3,12

(συνεχ. - cont'd)

ΠΙΝΑΚΑΣ 11Α. ΝΟΙΚΟΚΥΡΙΑ ΚΑΤΑ ΜΕΓΕΘΟΣ, ΜΕΣΟ ΑΡΙΘΜΟ ΠΡΟΣΩΠΩΝ ΚΑΤΑ ΝΟΙΚΟΚΥΡΙΟ, ΕΠΑΡΧΙΑ ΚΑΙ ΔΗΜΟ/ΚΟΙΝΟΤΗΤΑ, 1.10.2001
TABLE 11A. HOUSEHOLDS BY SIZE, AVERAGE HOUSEHOLD SIZE, DISTRICT AND MUNICIPALITY/COMMUNITY, 1.10.2001

ΔΗΜΟΣ/ΚΟΙΝΟΤΗΤΑ MUNICIPALITY/COMMUNITY	ΜΕΓΕΘΟΣ ΝΟΙΚΟΚΥΡΙΟΥ - SIZE OF HOUSEHOLD							ΜΕΣΟ ΜΕΓΕΘΟΣ ΝΟΙΚΟ- ΚΥΡΙΟΥ AVERAGE HOUSEHOLD SIZE
	Σύνολο Total	1	2	3	4	5	6 +	
5306 'Αγιος Θεράπων Agios Therapon	59	12	31	5	1	3	7	2,57
5307 Λόφου Lofou	7	4	3	0	0	0	0	1,42
5308 Πάχνα Pachna	345	72	127	45	37	33	31	2,80
5310 'Αγιος Γεώργιος Agios Georgios	27	2	15	4	5	1	0	2,55
5311 Δωρός Doros	32	7	11	3	3	1	7	3,15
5312 Λάνεια Laneia	82	16	45	8	5	6	2	2,35
5313 Σιλίκου Silikou	47	7	33	5	1	0	1	2,08
5314 Μονάγρι- & Μονή Παναγίας Αμασγού Monagri- & Moni Panagias Amasgou	60	14	25	6	7	2	6	2,68
5315 Τριμικήληνη Trimiklini	69	15	32	8	7	3	4	2,46
5316 'Αγιος Μάμας Agios Mamas	47	14	20	7	3	1	2	2,23
5317 Κουκά Kouka	3	2	1	0	0	0	0	1,33
5318 Μονιάτης-Μέσα Ποτ., Σαϊτίτσας, Φυλ. Moniatiss-Mesa Pot., Saittas, Fyl.	96	24	45	6	12	7	2	2,36
5320 Δωρά Dora	78	19	39	7	3	8	2	2,35
5322 'Αρσος Arsos	116	39	57	9	6	3	2	2,00
5323 Κισσούσα Kissousa	2	0	2	0	0	0	0	2,00
5324 Μαλιά Malia	21	5	8	3	1	1	3	2,80
5325 Βάσα (Κοιλανίου) Vasa (Koilaniiou)	55	16	27	7	3	1	1	2,07
5326 Βουνί Vouni	76	27	41	5	3	0	0	1,78
5327 Πέρα Πεδί Pera Pedi	33	9	17	5	2	0	0	2,00
5328 Μανδριά Mandria	30	8	14	1	3	1	3	2,50
5329 Ποταμιού Potamiiou	16	3	11	0	2	0	0	2,06
5330 'Ομοδος Omodos	136	44	66	13	6	3	4	2,08
5331 Κοιλάνι Koilanii	135	56	57	9	9	2	2	1,88
5340 'Αγιος Δημήτριος Agios Dimitrios	31	8	21	2	0	0	0	1,80
5341 Παλαιόμυλος Palaiomylos	19	7	12	0	0	0	0	1,63
5342 Πρόδρομος (Περιλ. Τρικουκκιά) Prodromos (Incl. Trikoukkia)	64	21	26	9	5	2	1	2,12
5343 Καμινάρια Kaminaria	54	15	39	0	0	0	0	1,72
5344 Τρεις Ελιές Treis Elies	39	17	20	2	0	0	0	1,61
5345 Λεμίθου Lemithou	56	22	24	3	6	1	0	1,92
5350 Κάτω Πλάτρες (Τορναρίδες) Kato Platres (Tornarides)	60	13	31	6	8	1	1	2,28
5351 Πάνω Πλάτρες (Περιλ. Τροόδος) Pano Platres (Incl. Troodos)	84	19	37	14	9	5	0	2,33
5352 Φοινί (Περ. Μονή Τροοδίτισσας) Foini (Incl. Moni Trooditissas)	177	32	89	22	20	10	4	2,43

(συνεχ.-cont'd)

ΠΙΝΑΚΑΣ 11Α. ΝΟΙΚΟΚΥΡΙΑ ΚΑΤΑ ΜΕΓΕΘΟΣ, ΜΕΣΟ ΑΡΙΘΜΟ ΠΡΟΣΩΠΩΝ ΚΑΤΑ ΝΟΙΚΟΚΥΡΙΟ, ΕΠΑΡΧΙΑ ΚΑΙ ΔΗΜΟ/ΚΟΙΝΟΤΗΤΑ, 1.10.2001
TABLE 11A. HOUSEHOLDS BY SIZE, AVERAGE HOUSEHOLD SIZE, DISTRICT AND MUNICIPALITY/COMMUNITY, 1.10.2001

ΔΗΜΟΣ/ΚΟΙΝΟΤΗΤΑ MUNICIPALITY/COMMUNITY	ΜΕΓΕΘΟΣ ΝΟΙΚΟΚΥΡΙΟΥ - SIZE OF HOUSEHOLD							ΜΕΣΟ ΜΕΓΕΘΟΣ ΝΟΙΚΟ- ΚΥΡΙΟΥ AVERAGE HOUSEHOLD SIZE
	Σύνολο Total	1	2	3	4	5	6 +	
5353 Πάνω Αμιάντος Pano Amiantos	2	1	1	0	0	0	0	1,50
5354 Κάτω Αμιάντος Kato Amiantos	80	13	34	10	12	7	4	2,73
5360 Άγιος Θεόδωρος Agios Theodoros	57	19	32	1	5	0	0	1,85
5361 Άγιος Ιωάννης Agios Ioannis	152	36	69	8	15	10	14	2,60
5362 Κάτω Μύλος Kato Mylos	26	7	12	3	1	1	2	2,42
5363 Ποταμίτισσα Potamitissa	32	7	20	2	0	1	2	2,18
5364 Δύμες Dymes	63	13	32	3	5	5	5	2,60
5365 Πελένδρι (Περ.λ. Κάρδαμα) Pelendri (Incl. Kardama)	401	56	156	61	44	55	29	2,95
5366 Αγρός Agros	267	58	93	34	18	32	32	2,99
5367 Αγρίδια Agridia	58	15	33	5	3	0	2	2,08
5368 Χανδριά Chandria	82	12	45	8	9	5	3	2,50
5369 Κυπερούνια Kyperounta	456	59	150	62	62	57	66	3,28
6 ΕΠΑΡΧΙΑ ΠΑΦΟΥ PAFOS DISTRICT	22.175	3.638	6.870	3.397	4.477	2.544	1.249	2,98
6000 Δήμος Πάφου Pafos Municipality	8.380	1.174	2.071	1.506	2.123	1.057	449	3,15
600001 Μούτταλλος Mouttallos	806	139	236	155	135	99	42	2,94
600002 Άγιος Παύλος Agios Pavlos	1.935	202	426	340	555	296	116	3,36
600003 Άγιος Θεόδωρος Agios Theodoros	4.008	570	996	721	1.018	487	216	3,14
600004 Κάτω Πάφος Kato Pafos	1.214	216	303	226	309	106	54	2,97
600005 Αναβαργός Anavargos	417	47	110	64	106	69	21	3,25
6010 Δήμος Γεροσκήπου Geroskipou Municipality	1.641	190	381	277	392	282	119	3,35
6011 Κονιά Konhia	288	43	76	41	62	49	17	3,18
6012 Αγία Μαρινούδα Agia Marinouda	82	18	27	10	18	8	1	2,68
6013 Κολώνη (Περ.λ. Μονή Ανατολικό) Koloni (Incl. Moni Anatoliko)	84	13	20	17	22	10	2	3,02
6014 Αχέλεια Acheleia	37	7	8	4	13	4	1	3,05
6020 Χλώρακας Chlorakas	1.114	217	360	160	196	129	52	2,85
6021 Λέμπα Lempa	87	6	14	16	18	21	12	3,83
6022 Έμπα Empa	1.062	119	235	164	284	176	84	3,41
6023 Τρεμιθούσα Tremithousa	213	45	81	25	35	20	7	2,65
6024 Μέσα Χωριό Mesa Chorio	157	30	62	22	18	22	3	2,67
6025 Μεσόγη Mesogi	387	53	105	61	101	47	20	3,12
6026 Τάλα (Περ. Μονή Αγίου Νεοφύτου) Tala (Incl. Moni Agiou Neofytou)	617	84	325	64	77	46	21	2,58
6027 Κισσόνεργα Kissonerga	438	58	119	72	107	58	24	3,15

(συνεχ.-cont'd)

ΠΙΝΑΚΑΣ 11Α. ΝΟΙΚΟΚΥΡΙΑ ΚΑΤΑ ΜΕΤΕΘΟΣ, ΜΕΣΟ ΑΡΙΘΜΟ ΠΡΟΣΩΠΩΝ ΚΑΤΑ ΝΟΙΚΟΚΥΡΙΟ, ΕΠΑΡΧΙΑ ΚΑΙ ΔΗΜΟ/ΚΟΙΝΟΤΗΤΑ, 1.10.2001
TABLE 11A. HOUSEHOLDS BY SIZE, AVERAGE HOUSEHOLD SIZE, DISTRICT AND MUNICIPALITY/COMMUNITY, 1.10.2001

ΔΗΜΟΣ/ΚΟΙΝΟΤΗΤΑ MUNICIPALITY/COMMUNITY		ΜΕΤΕΘΟΣ ΝΟΙΚΟΚΥΡΙΟΥ - SIZE OF HOUSEHOLD							ΜΕΣΟ ΜΕΤΕΘΟΣ ΝΟΙΚΟ- ΚΥΡΙΟΥ AVERAGE HOUSEHOLD SIZE
		Σύνολο Total	1	2	3	4	5	6 +	
6100	Κούκλια Kouklia	222	34	77	27	44	26	14	3,01
6101	Μανδριά Mandria	107	15	33	10	19	13	17	3,36
6102	Νικόκλεια Nikokleia	39	9	19	0	6	2	3	2,69
6103	Σουσκίου Souskiou	1	0	1	0	0	0	0	2,00
6104	Τίμη Timi	272	36	69	42	56	47	22	3,30
6106	'Αγία Βαρβάρα Agia Varvara	15	3	6	2	2	2	0	2,60
6107	Αναρίτα Anarita	129	21	52	19	13	12	12	2,85
6110	Μαραθούντα Marathounta	97	24	36	11	10	11	5	2,63
6111	'Αρμου Armou	140	29	65	19	15	7	5	2,45
6112	Επισκοπή Episkopi	76	15	48	8	1	1	3	2,13
6113	Νατά Nata	63	11	32	8	5	2	5	2,57
6114	Χολέτρια Choletria	75	12	25	10	11	6	11	3,20
6115	Αζύλου Azyλου	19	6	6	1	5	1	0	2,42
6116	Ελεδιό Eledio	10	4	3	0	3	0	0	2,20
6120	Τσάδα Tsada	271	52	123	30	37	26	3	2,52
6121	Κοίλη Koili	138	18	81	14	16	7	2	2,41
6122	Στρουμπί Stroumpi	171	18	88	28	14	14	9	2,69
6123	Πολέμι Polemi	251	48	80	41	48	24	10	2,80
6124	Καλλέπεια (Περιλ. Μορόνερο) Kallepeia (Incl. Moronero)	104	28	53	15	4	3	1	2,07
6125	Λετύμβου Letymvou	141	45	69	17	5	5	0	1,97
6128	Λεμόνα Lemona	34	12	20	1	1	0	0	1,73
6129	Χούλου Choulou	93	26	47	14	4	1	1	2,04
6130	Ακουρός Akoursos	13	1	8	1	1	1	1	2,92
6132	Κάθικας Kathikas	146	42	59	22	12	8	3	2,28
6133	Δήμος Πέγειας- & Αγ. Γεώργ. Πέγειας Pegeia Mun. - & Ag. Georg. Pegeias	870	145	372	99	142	74	38	2,71
6200	Πάνω Αρχιμανδρίτα- & Κάτω Αρχιμ. Pano Archimandrita- & Kato Arch.	21	5	12	3	1	0	0	2,00
6201	Φασούλα Fasoula	17	3	2	5	2	3	2	3,35
6204	Μαμόνια Mamonía	14	1	9	0	1	1	2	2,85
6205	'Αγιος Γεώργιος Agios Georgios	34	6	9	1	6	8	4	3,47
6206	Σταυροκόπνου Stavrokopnou	25	3	9	4	3	1	5	4,08
6208	Τραχυπέδουλα Trachypedoula	40	10	23	4	2	0	1	2,05
6210	Κελοκέδαρα Kelokedara	107	35	52	6	8	2	4	2,12

(συνεχ.-cont' d)

ΠΙΝΑΚΑΣ 11Α. ΝΟΙΚΟΚΥΡΙΑ ΚΑΤΑ ΜΕΓΕΘΟΣ, ΜΕΣΟ ΑΡΙΘΜΟ ΠΡΟΣΩΠΩΝ ΚΑΤΑ ΝΟΙΚΟΚΥΡΙΟ, ΕΠΑΡΧΙΑ ΚΑΙ ΔΗΜΟ/ΚΟΙΝΟΤΗΤΑ, 1.1
TABLE 11A. HOUSEHOLDS BY SIZE, AVERAGE HOUSEHOLD SIZE, DISTRICT AND MUNICIPALITY/COMMUNITY, 1.10.2001

ΔΗΜΟΣ/ΚΟΙΝΟΤΗΤΑ MUNICIPALITY/COMMUNITY	ΜΕΓΕΘΟΣ ΝΟΙΚΟΚΥΡΙΟΥ - SIZE OF HOUSEHOLD							ΜΕΣΟ ΜΕΓΕΘΟΣ ΝΟΙΚΟ- ΚΥΡΙΟΥ AVERAGE HOUSEHOLD SIZE
	Σύνολο Total	1	2	3	4	5	6 +	
6211 Σαλαμίου Salamiou	113	30	58	12	2	5	6	2,24
6212 Κιδάσι Kidasi	2	0	1	0	0	1	0	3,50
6213 Κέδαρες Kedares	35	10	24	1	0	0	0	1,74
6214 Μέσανα Mesana	27	9	14	3	1	0	0	1,85
6215 Πραιτώρι Praitori	30	14	11	3	2	0	0	1,76
6216 Φιλούσα (Κελοκεδάρων) Filousa (Kelokedaron)	12	4	7	0	0	1	0	1,91
6217 Αρμίνου Arminou	17	8	9	0	0	0	0	1,52
6218 Άγιος Νικόλαος (Περ. Περάβασα) Agios Nikolaos (Incl. Peravasa)	31	6	17	4	1	0	3	2,38
6219 Άγιος Ιωάννης (Περ. Μαλούντα) Agios Ioannis (Incl. Malounta)	15	5	5	3	1	1	0	2,20
6220 Αμαργέτη Amargeti	79	21	43	6	3	3	3	2,16
6221 Αγία Μαρίνα (Κελοκεδάρων) Agia Marina (Kelokedaron)	15	5	8	1	0	0	1	2,06
6222 Πενταλιά Pentalia	42	15	25	1	0	0	1	1,76
6223 Φάλεια Faleia	3	2	1	0	0	0	0	1,33
6224 Γαλαταριά Galataria	28	8	14	5	1	0	0	1,96
6225 Κοιλίνεια Koilineia	23	6	16	0	1	0	0	1,82
6227 Στατός-Άγιος Φώτιος-&Αμπελίτης Statos-Agios Fotios-& Ampelitis	101	22	49	11	9	5	5	2,45
6229 Μαμούνταλη Mamountali	5	1	2	1	0	0	1	2,80
6230 Πάνα Παναγιά-&Μονή Χρυσορ. & Αγιά Pano Panagia-& Moni Chryso. & Agia	210	46	88	26	18	17	15	2,62
6231 Ασπρογιά Asprogia	22	5	12	1	1	1	2	2,40
6300 Ψάθη Psathi	32	4	12	3	4	9	0	3,06
6301 Άγιος Δημητριάδος Agios Dimitrianos	41	15	18	4	1	1	2	2,07
6302 Κανναβιού (Περ.λ. Μελαμιού) Kannaviou (Incl. Melamiou)	55	12	18	7	6	4	8	2,94
6303 Θρίνια (Δρίνια) Thrinia (Drinia)	27	9	13	3	1	1	0	1,96
6304 Μηλιά Milia	3	1	2	0	0	0	0	1,66
6305 Κρίτου Μαρόττου Kritou Marottou	26	8	8	6	1	3	0	2,34
6306 Φύτη Fyti	40	9	17	7	4	1	2	2,42
6307 Λάσα Lasa	44	14	22	2	5	0	1	2,06
6308 Δρύμου Drymou	35	6	17	5	1	5	1	2,62
6310 Σίμου Simou	62	17	21	8	5	0	11	2,75
6311 Αναδιού Anadiou	2	1	0	0	0	1	0	3,00
6313 Ευρέτου Evretou	1	0	0	0	0	1	0	5,00
6315 Φιλούσα (Χρυσοχούς) Filousa (Chrysochous)	27	14	12	1	0	0	0	1,51

(συνεχ. -cont'd)

ΠΙΝΑΚΑΣ 11Α. ΝΟΙΚΟΚΥΡΙΑ ΚΑΤΑ ΜΕΓΕΘΟΣ, ΜΕΣΟ ΑΡΙΘΜΟ ΠΡΟΣΩΠΩΝ ΚΑΤΑ ΝΟΙΚΟΚΥΡΙΟ, ΕΠΑΡΧΙΑ ΚΑΙ ΔΗΜΟ/ΚΟΙΝΟΤΗΤΑ, 1.1
TABLE 11A. HOUSEHOLDS BY SIZE, AVERAGE HOUSEHOLD SIZE, DISTRICT AND MUNICIPALITY/COMMUNITY, 1.10.2001

ΔΗΜΟΣ/ΚΟΙΝΟΤΗΤΑ MUNICIPALITY/COMMUNITY	ΜΕΓΕΘΟΣ ΝΟΙΚΟΚΥΡΙΟΥ - SIZE OF HOUSEHOLD							ΜΕΣΟ ΜΕΓΕΘΟΣ ΝΟΙΚΟ- ΚΥΡΙΟΥ AVERAGE HOUSEHOLD SIZE
	Σύνολο Total	1	2	3	4	5	6 +	
6318 Μελάδεια Meladeia	8	3	1	3	0	1	0	2,37
6320 Λυσός- & Αγ. Μερκούρ. & Σταυρός Ψάκ. Lysos- & Ag. Merkour. & Stavros Pso.	73	28	24	10	4	4	3	2,19
6321 Περιστέρωνα Peristerona	74	18	24	14	8	4	6	2,67
6330 Θελέτρα Theletra	67	11	33	4	12	3	4	2,64
6331 Γιόλου Gioulou	235	33	63	44	48	30	17	3,13
6332 Πάνω Ακουρδάλεια Pano Akourdaleia	14	2	12	0	0	0	0	1,85
6333 Μηλιού - & Μονή Αγίων Αναργύρων Miliou - & Moni Agion Anargyron	26	3	9	5	3	3	3	3,11
6334 Κάτω Ακουρδάλεια Kato Akourdaleia	13	4	3	4	0	2	0	2,46
6335 Τέρα Tera	7	1	4	0	0	2	0	2,71
6336 Κρίτου Τέρα Kritou Tera	55	27	22	4	1	1	0	1,67
6337 Σκούλλη Skoulli	28	6	11	2	3	5	1	2,75
6338 Χόλη Choli	22	3	8	3	2	3	3	3,13
6340 Καραμουλληδες Karamoullides	12	2	2	2	1	2	3	3,83
6341 Χρυσοχού Chrysochou	15	2	4	2	2	4	1	3,46
6343 Δήμος Πόλης Polis Municipality	623	113	165	117	135	54	39	2,96
634301 Πόλη Χρυσοχούς Polis Chrysochous	407	65	93	84	100	37	28	3,10
634302 Προδρόμι (Περιλ. Λατσί) Prodromi (Incl. Latsi)	216	48	72	33	35	17	11	2,70
6344 Νέο Χωριό (Περ. Λουτρά Αφροδίτης) Neo Chorio (In. Loutra Afroditis)	128	33	43	17	24	8	3	2,53
6345 Γουδί Goudi	56	15	18	8	8	5	2	2,58
6350 Κάτω Αρόδες Kato Arodes	11	4	6	1	0	0	0	1,72
6351 Πάνω Αρόδες Pano Arodes	56	21	25	6	2	1	1	1,92
6352 Ίνεια Ineia	120	32	42	7	14	7	18	2,94
6353 Δρούσεια (Περιλ. Πιττόκοπος) Drouseia (Incl. Pittokopos)	134	35	42	13	20	8	16	2,88
6355 Ανδρολίκου Androlikou	1	0	1	0	0	0	0	2,00
6360 Πελαθούσα - & Μύρμιγκωφ & Λίμνη Pelathousa - & Mirmigkof & Limni	18	2	10	0	4	1	1	2,72
6361 Κυνούσα Kynousa	33	9	14	6	3	1	0	2,18
6362 Μακούντα Makounta	17	3	2	2	3	2	5	3,88
6363 Αργάκα Argaka	238	25	68	36	52	32	25	3,33
6364 Γιαλιά Gialia	42	6	11	5	11	3	6	3,38
6365 Αγία Μαρίνα (Χρυσοχούς) Agia Marina (Chrysochous)	227	41	66	33	41	26	20	3,03
6366 Νέα Δήμματα Nea Dimmata	28	8	11	2	3	3	1	2,50
6367 Πομός (Περιλ. Παλιάμπελα) Pomos (Incl. Paliampela)	204	38	73	16	35	32	10	2,91

(συνεχ. -cont'd)

ΠΙΝΑΚΑΣ 11Α. ΝΟΙΚΟΚΥΡΙΑ ΚΑΤΑ ΜΕΓΕΘΟΣ, ΜΕΣΟ ΑΡΙΘΜΟ ΠΡΟΣΩΠΩΝ ΚΑΤΑ ΝΟΙΚΟΚΥΡΙΟ, ΕΠΑΡΧΙΑ ΚΑΙ ΔΗΜΟ/ΚΟΙΝΟΤΗΤΑ, 1.10.2001
 TABLE 11A. HOUSEHOLDS BY SIZE, AVERAGE HOUSEHOLD SIZE, DISTRICT AND MUNICIPALITY/COMMUNITY, 1.10.2001

ΔΗΜΟΣ/ΚΟΙΝΟΤΗΤΑ MUNICIPALITY/COMMUNITY	ΜΕΓΕΘΟΣ ΝΟΙΚΟΚΥΡΙΟΥ - SIZE OF HOUSEHOLD							ΜΕΣΟ ΜΕΓΕΘΟΣ ΝΟΙΚΟ- ΚΥΡΙΟΥ AVERAGE HOUSEHOLD SIZE
	Σύνολο Total	1	2	3	4	5	6 +	
6368 Στενή Steni	41	9	16	6	7	0	3	2,56
6369 Άγιος Ισίδωρος Agios Isidoros	2	0	1	0	0	0	1	5,00

ΟΡΙΣΜΟΙ
DEFINITIONS

ΟΡΙΣΜΟΙ

Κατά την Απογραφή χρησιμοποιήθηκαν οι πιο κάτω ορισμοί:

Νοικοκυριό: Νοικοκυριό αποτελούν ένα ή περισσότερα άτομα ανεξάρτητα από συγγένεια που διαμένουν μαζί στην ίδια κατοικία, προμηθεύονται από κοινού τα απαραίτητα για τη συντήρησή τους κι έχουν τουλάχιστο ένα κοινό γεύμα την ημέρα.

Στα **κανονικά μέλη** του νοικοκυριού έχουν περιληφθεί:

- Τα πρόσωπα που έτυχε να απουσιάζουν προσωρινά για λιγότερο από 1 χρόνο, εντός και εκτός Κύπρου (για δουλειά, διακοπές, κλπ)
- Μαθητές και φοιτητές
- Στρατιώτες
- Ναυτικοί
- Άτομα, μέλη του νοικοκυριού που έμειναν ή σκόπευαν να μείνουν σε ίδρυμα λιγότερο από 1 χρόνο.
- Σύζυγοι έστω κι αν ήταν μακριά από τις οικογένειές τους για 1 χρόνο ή περισσότερο.
- Όσοι απασχολούνταν προσωρινά στις Αραβικές Χώρες και οι οικογένειές τους.
- Οικιακές βοηθοί που διέμεναν με το νοικοκυριό.

Έχουν εξαιρεθεί από τα νοικοκυριά

- Φιλοξενούμενοι ή άλλα πρόσωπα που είχαν κάπου αλλού μόνιμη διαμονή
- Μέλη του νοικοκυριού που έμεναν σε ίδρυμα ή σκόπευαν να μείνουν για 1 χρόνο ή περισσότερο.
- Βρέφη που γεννήθηκαν μετά την ημέρα αναφοράς της Απογραφής.

Παράλληλα με την καταγραφή των κατοικιών, νοικοκυριών και μελών τους, έχουν καταγραφεί ξεχωριστά τα ιδρύματα και ο πληθυσμός των ιδρυμάτων.

Ίδρυμα θεωρείται ο χώρος συλλογικής συμβίωσης ατόμων που έχουν κάποιο κοινό σκοπό ή όφελος. Στα ιδρύματα περιλαμβάνονται τα γηροκομεία, ψυχιατρικά ιδρύματα, νοσοκομεία, μοναστήρια, φυλακές, κλπ.

Πληθυσμός Ιδρυμάτων: Ως μέλη του ιδρύματος θεωρήθηκαν τα άτομα που είχαν τη συνήθη διαμονή τους στο ίδρυμα την 1^η Οκτωβρίου 2001. Κάλυψε δηλαδή τους τροφίμους ιδρυμάτων που δεν είχαν αλλού συνήθη διαμονή, όπως τους μοναχούς και όσους έμειναν ή σκόπευαν να μείνουν στο ίδρυμα 1 χρόνο ή περισσότερο.

DEFINITIONS

The following definitions have been used.

Household: A household comprises one or more persons, irrespective of relationship who live together in the same dwelling, have common catering arrangements and share at least one main meal a day.

The following persons were included as **members of the household:**

- Persons who happened to be temporarily away for less than 1 year in Cyprus or abroad (i.e. for business, holidays, etc)
- Students
- Members of National Guard
- Seamen
- Household members who had been staying or intended to stay in institutions for less than 1 year.
- Spouses even if away from their families for 1 year or more.
- Persons temporarily employed in Arab Countries and their families
- Domestic servants living with the household.

Were excluded from the household:

- Guests or other persons who had their usual place of residence elsewhere
- Household members who had been staying or intended to stay in institutions for 1 year or more
- Infants born after the Census reference date.

Along with the enumeration of housing units, households and their members, there was a separate enumeration of all institutions and of the institutional population.

An institution is a place intended for the housing of persons bound by a common public objective or a common personal interest. Old aged homes, psychiatric institutions, hospitals, monasteries, prisons etc, fall within this category.

Institutional Population: The institutional population consisted of persons having the institution as their usual residence on the 1st of October 2001. It covered inmates having no other place of residence (e.g. monks) as well as those who have been residing or intending to reside in the institution for 1 year or more.

Αστικές Περιοχές: Θεωρήθηκαν οι περιοχές που καλύπτονται από τα Τοπικά Σχέδια των πόλεων. Συγκεκριμένα:

Urban Areas are those defined by the Local Town Plans. More specifically:

Αστική Περιοχή **Λευκωσίας** περιλαμβάνει:

Urban Area of **Lefkosia** covers:

Δήμους: Λευκωσίας
Αγ. Δομετίου
Έγκωμη
Στροβόλου
Αγλαντζιάς
Λακατάμειας
Λατσιών

Municipalities: Lefkosia
Agios Dometios
Engomi
Strovolos
Aglangia
Lakatamia
Latsia

Κοιότητες: Γέρι
Συνοικισμό Ανθούπολης

Communities: Geri
Anthoupoli Refugee
housing estate

Αστική Περιοχή **Λάρνακας** περιλαμβάνει:

Urban Area of **Larnaka** covers:

Δήμους: Λάρνακας
Αραδίππου

Municipalities: Larnaka
Aradippou

Κοιότητες: Λιβάδια
Δρομολαξιά
Μενεού

Communities: Livadia
Dromolaxia
Meneou

Παραλιακή
Ζώνη: Ορόκλινης
Πύλας
Μέρος: Καλού Χωριού

Coastal areas of: Oroklini
Pyla
Part of : Kalochorio

Αστική Περιοχή **Λεμεσού** περιλαμβάνει:

Urban Area of **Lemesos** covers:

Δήμους: Λεμεσού
Μέσα Γειτονιάς
Αγίου Αθανασίου
Γερμασόγειας
Κάτω Πολεμιδιών

Municipalities: Lemesos
Mesa Geitonia
Agios Athanasios
Germasogeia
Kato Polemidia

Κοιότητες: Πάνω Πολεμιδία
Ύψωνας

Communities: Pano Polemidia
Ypsonas

Παραλιακή
Ζώνη: Μουτταγιάκας
Αγίου Τύχωνα
Παρεκκλησιάς
Μοναγρουλλίου
Μονής
Πύργου
Μέρος: Τσερκέζων

Coastal areas of : Mouttagiaka
Agios Tychonas
Parekklesia
Monagroulli
Moni
Pyrgos
Part of : Tserkezoi

Αστική Περιοχή **Πάφου** περιλαμβάνει:

Urban Area of **Pafos** covers:

Δήμους: Πάφου
Γεροσκήπου
Κοιότητες: Κονιά
Αγ. Μαρινούδα
Κολώνη
Αχέλεια
Χλώρακας
Λέμπα
Έμπα
Τρεμιθούσα
Μέσα Χωριό

Municipalities: Pafos
Geroskipou
Communities: Konia
Ag. Marinouda
Koloni
Acheleia
Chlorakas
Lemba
Emba
Tremithousa
Mesa Chorio

	Μεσόγη Τάλα Κισσόνεργα		Mesogi Tala Kissonerga
Μέρος:	Τίμης Αγ. Βαρβάρας Μαραθούντας Κοίλης Δήμου Πέγειας	Part of:	Timi Ag. Varvara Marathounta Koili Pegeia municipality

Ευρωπαϊκή Ένωση: Περιλαμβάνει τις 15 χώρες που αποτελούσαν την Ευρωπαϊκή Ένωση κατά την ημερομηνία αναφοράς της Απογραφής.

European Union: Covers 15 countries members of the European Union as at the Census reference date.

Αυστρία	Austria
Βέλγιο	Belgium
Γαλλία	France
Γερμανία	Germany
Δανία	Denmark
Ελλάδα	Greece
Ην. Βασίλειο	Un. Kingdom
Ιρλανδία	Ireland
Ισπανία	Spain
Ιταλία	Italy
Λουξεμβούργο	Luxembourg
Ολλανδία	Netherlands
Πορτογαλλία	Portugal
Σουηδία	Sweden
Φιλανδία	Finland

Επίπεδο Μόρφωσης: Αναφέρεται στο επίπεδο μόρφωσης για τα πρόσωπα 15 χρονών και πάνω.

Educational Attainment: Refers to the level of education completed by of each person aged 15 years and over.

- **Δεν πήγε καθόλου σχολείο:** Για άτομα που δεν πήγαν καθόλου σχολείο, ούτε μια τάξη του δημοτικού.
- **Δεν τελείωσε το Δημοτικό:** Για άτομα που πήγαν/φοίτησαν στο δημοτικό όμως δεν τελείωσαν τον προβλεπόμενο κύκλο των έξι χρόνων.
- **Δημοτικό:** Για άτομα που φοίτησαν και συμπλήρωσαν τον προβλεπόμενο κύκλο των έξι χρόνων της δημοτικής εκπαίδευσης και για όσους δεν τελείωσαν το Γυμνασιακό Κύκλο.
- **Γυμνάσιο (3 χρόνια):** Για άτομα που φοίτησαν και συμπλήρωσαν τον τρίτο χρόνο στο γυμνάσιο και για όσους δεν τελείωσαν τον Λυκειακό κύκλο.
- **Λύκειο (απολυτήριο):** Για άτομα που φοίτησαν και συμπλήρωσαν το τρίτο χρόνο λυκείου και για όσους δεν τελείωσαν την Τριτοβάθμια εκπαίδευση.
- **No schooling:** For persons who did not attend school at all.
- **Primary incomplete:** For persons who attended primary school but did not complete the prescribed six-year course.
- **Primary, completed:** For persons who completed the prescribed six-year course of primary school and not completed Gymnasium.
- **Gymnasium (3 years):** For persons who completed the prescribed three-year course of Gymnasium and not completed Lyceum.
- **Lyceum (completed secondary):** For persons who completed the prescribed three-year course of Lyceum and not completed third level education.

- **Τριτοβάθμια μη Πανεπιστημιακή:** Για άτομα που φοίτησαν και συμπλήρωσαν τη τριτοβάθμια εκπαίδευση μη πανεπιστημιακού επιπέδου.
- **Πανεπιστήμιο:** Για άτομα που φοίτησαν και συμπλήρωσαν τις σπουδές τους στο πανεπιστήμιο.
- **Πανεπιστήμιο (διδακτορικό):** Για άτομα που φοίτησαν και πήραν διδακτορικό δίπλωμα.
- **Third level non-University:** For persons who have attended and graduated from third level education of non-university level.
- **University:** For persons who have successfully graduated from university
- **University: (doctorate's degree only):** for persons who hold a doctorate degree.

Στους πίνακες η κατηγορία «μέχρι Γυμνασιακό κύκλο» αναφέρεται στα πρόσωπα που δεν πήγαν καθόλου σχολείο, δεν τέλειωσαν το Δημοτικό και σ' όσα πρόσωπα τέλειωσαν το Δημοτικό και το Γυμνασιακό κύκλο. Η «Τριτοβάθμια» περιλαμβάνει την Τριτοβάθμια μη Πανεπιστημιακή και το Πανεπιστήμιο συμπεριλαμβανομένου του διδακτορικού.

Αναλόγος: Άτομο που δεν μπορεί να γράφει και να διαβάζει απλές προτάσεις.

Εργαζόμενα Πρόσωπα, θεωρούνται όσοι είναι 15 χρονών και πάνω, οι οποίοι κατά τη βδομάδα που προηγείται εκείνης της συνέντευξης, εργάστηκαν έστω και για μια ώρα με αμοιβή, κέρδος ή σε οικογενειακή επιχείρηση χωρίς μισθό. Επίσης περιλαμβάνονται εργαζόμενα πρόσωπα που έτυχε να μην εργαστούν τη συγκεκριμένη εκείνη βδομάδα γιατί απουσίαζαν με άδεια, άδεια ασθενείας κλπ.

Άνεργοι, θεωρούνται όσοι είναι 15 χρονών και πάνω, οι οποίοι κατά τη βδομάδα που προηγείται εκείνης της συνέντευξης δεν είχαν δουλειά αλλά ήταν σε συνεχή αναζήτηση δουλειάς για πλήρη ή μερική απασχόληση, ήταν διαθέσιμοι για εργασία και ήταν επίσης ικανοί για εργασία.

Οικονομικά Ενεργός Πληθυσμός, είναι όλα τα πρόσωπα τα οποία κατά τη διάρκεια της αναφερόμενης βδομάδας εργάζονταν ή ήταν άνεργοι (όπως ορίστηκε πιο πάνω).

Μη Οικονομικά Ενεργά Πρόσωπα, είναι όλα τα πρόσωπα τα οποία κατά τη διάρκεια της αναφερόμενης βδομάδας δεν εργάζονταν και δεν ήταν άνεργοι. Ειδικότερα περιλαμβάνονται πρόσωπα τα οποία κατά τη διάρκεια της αναφερόμενης βδομάδας ήταν φοιτητές, οικοκυρές, συνταξιούχοι, ανάπηροι ή με χρόνιες ασθένειες και εισοδηματίες.

In the tables the category “secondary first stage or less” comprises persons with no schooling, incomplete primary, primary and gymnasium. The “tertiary” includes tertiary non-university and university education including doctorate degree.

Illiterate: Persons who cannot read and write simple sentences.

Currently Employed Persons, comprised all those aged 15 years and over who during the week prior to the interview worked for one hour or more for pay, profit or as unpaid family helper. It includes also persons with a job but who happened not to work during that particular week because they were on leave, sick leave etc.

Unemployed Persons are those aged 15 years and over who were not employed during the week prior to the **interview** but were actively looking for full-time or part-time work, were available for work and were also able to work.

Economically Active Persons comprised all persons who during the reference week were employed or unemployed (as defined above).

Not Economically Active Persons comprised all persons who during the reference week were not employed or unemployed. More specifically comprised persons who during the reference week were students, housewives, retired old aged, disabled or chronically ill and income recipients.

Κλάδος Οικονομικής Δραστηριότητας: βασίστηκε στο σύστημα ταξινόμησης οικονομικών δραστηριοτήτων NACE, Αναθεώρηση 1, της Ευρωπαϊκής Ένωσης.

- **Πρωτογενής Τομέας** περιλαμβάνει :Γεωργία, Κτηνοτροφία, Θήρα, Δασοκομία και Αλιεία
- **Δευτερογενής Τομέας** περιλαμβάνει: Ορυχεία και Λατομεία, Μεταποιητικές Βιομηχανίες, Παροχή Ηλεκτρικού Ρεύματος, Φυσικού Αερίου και Νερού, και Κατασκευές
- **Τριτογενής Τομέας** περιλαμβάνει: το Χονδρικό και Λιανικό εμπόριο, Ξενοδοχεία και Εστιατόρια, Μεταφορές, Αποθήκευση και επικοινωνίες, Ενδιάμεσους Χρηματοπιστωτικούς Οργανισμούς, Διαχείριση Ακίνητης Περιουσίας, Δημόσια Διοίκηση και Άμυνα, Εκπαίδευση, Υγεία και άλλες δραστηριότητες παροχής υπηρεσιών.

Κατοικία Συνήθους Διαμονής: έχει θεωρηθεί κάθε χώρος που χρησιμοποιείται για σκοπούς συνήθους διαμονής. Αυτή μπορεί να είναι μόνιμη ή πρόχειρης κατασκευής νοουμένου ότι κατοικείται την ημερομηνία αναφοράς.

Κανονική Κατοικία αποτελείται από ένα ή περισσότερα δωμάτια, σε μόνιμη κατασκευή, που κτίστηκε ή μετατράπηκε με σκοπό να χρησιμοποιείται για κατοικία ενός νοικοκυριού, καθ' όλη τη διάρκεια του χρόνου και χρησιμοποιείται στην πραγματικότητα γι' αυτό το σκοπό κατά το χρόνο της απογραφής. Πρέπει να έχει απευθείας έξοδο προς το δρόμο ή δια μέσου κήπου ή σε κοινό χώρο μέσα στην οικοδομή (κλιμακοστάσιο, διάδρομος, στοά κ.λ.π.)

Μη Κανονική Κατοικία περιλαμβάνει τις

Κατοικίες Πρόχειρης Κατασκευής που είναι ανεξάρτητες κατασκευές από πρόχειρα υλικά, χωρίς προκαθορισμένο σχέδιο με σκοπό τη χρησιμοποίηση για κατοικία ενός νοικοκυριού και τις **Άλλες οικιστικές μονάδες που δεν κτίστηκαν για σκοπούς κατοίκησης** και που θεωρούνται οικοδομές σε μόνιμες κατασκευές όπως στάβλοι, γκαράζ, αποθήκες, που δεν έχουν κατασκευαστεί ή μετατραπεί αναλόγως για να χρησιμοποιηθούν σαν κανονικές κατοικίες αλλά κατοικούνταν κατά το χρόνο της απογραφής.

Συλλογικές Κατοικίες είναι μόνιμες κατασκευές που προορίζονται για την παροχή στέγης έναντι αμοιβής. Περιλαμβάνονται τα δωμάτια σε

Branch of Economic Activity: is based on the statistical classification of economic activities NACE, Rev. 1, of the European Union

- **Primary Sector** includes: Agriculture Hunting, Forestry and Fishing
- **Secondary Sector** includes: Mining and Quarrying, Manufacturing, Electricity, Gas and Water Supply and Construction
- **Tertiary Sector** includes: Wholesale and Retail trade, Hotels and Restaurants, Transport, Storage and Communication, Financial Intermediation, Real Estate, Renting and business activities, Public administration and Defense, Education, Health and Social work, and other community, social and personal service activities.

Housing Units as Usual Residence: have been considered all living quarters which are used as usual residence. These can be of permanent built or improvised shelters not designed for habitation provided they were inhabited on Census date.

Conventional Dwelling is defined as a room or suite of rooms and its accessories, in a permanent building, which, by the way it has been built/rebuilt/converted, is designed for habitation by one household all the year round and is not at the time of the Census used wholly for non-residential purposes. It should have direct access to the street or via a garden or grounds or a common space within the building (staircase, passage, gallery etc.)

Non Conventional Dwellings include

Improvised Housing Units, which are independent, improvised shelters or structures built of crude materials, without a predetermined plan for the purpose of habitation by one household and

Other Housing Units not Intended for Habitation which include premises in permanent buildings such as barns, garages, warehouses etc., which have not been built/rebuilt/converted or otherwise arranged for habitation but are actually used as living quarters at the time of the Census.

Collective Living Quarters other than Housing Units, are permanent structures which provide lodging on a fee basis. All rooms in

ξενοδοχεία, οικοτροφεία και τουριστικά διαμερίσματα που χρησιμοποιούνται για σκοπούς μόνιμης κατοικίας.

Κενή Κατοικία: Είναι μια δομικά κανονική κατοικία που δεν εκατοικείτο την ημερομηνία αναφοράς της Απογραφής, ήταν δηλαδή κενή και διαθέσιμη για ενοικίαση ή πώληση.

Κατοικία Προσωρινής Διαμονής: Είναι μια δομικά κανονική κατοικία που δεν χρησιμοποιείται για σκοπούς συνήθους διαμονής αλλά χρησιμοποιείται κατά περιόδους ως εξοχική ή δευτερεύουσα κατοικία. Στην κατηγορία αυτή περιλαμβάνονται και τα τουριστικά διαμερίσματα που δεν είναι αναγνωρισμένα από τον Κυπριακό Οργανισμό Τουρισμού.

Ανεξάρτητη κατοικία: θεωρείται η μονοκατοικία και το βοηθητικό σπίτι.

hotels/boarding houses/hotel apartments rented as permanent residences were included.

Vacant Housing Unit: It is a conventional dwelling which was not occupied at the Census date, that is vacant and available for rent or sale

Housing Units used as Temporary Residence: These are conventional dwellings which are not used as usual residence, but are used as second or holiday homes. This category includes all tourist apartments not recognized by the Cyprus Tourism Organisation.

One dwelling house: This category includes single dwellings and back yard houses.